

# Мир и Россия в начале эпохи Великих географических открытий



**ИСТОРИЯ РОССИИ  
7 КЛАСС**

**Д/З §1.**

# План темы

№1

- I. Великие географические открытия: предпосылки и периодизация.
  - II. Начало русских географических открытий и их специфика
- III. Последствия Великих географических открытий

I. Великие географические открытия:  
предпосылки и периодизация.

## Великие географические открытия



Афанасий  
Никитин



Бартоломеу  
Диаш



Васко  
да Гама



Христофор  
Колумб



Америго  
Веспуччи



Джон  
Кабот



Фернан  
Магеллан



Абель  
Тасман



Френсис  
Дрейк











Семён  
Дежнёв

# *Великие географические открытия -*

---

*период в истории человечества, начавшийся в XV веке и продолжавшийся до XVII века, в ходе которого европейцы открывали новые земли и морские маршруты в Африку, Америку, Азию и Океанию в поисках новых торговых партнёров и источников товаров, пользовавшихся большим спросом в Европе.*

# *Почему Великие?*



# *Предпосылки Великих географических открытий*

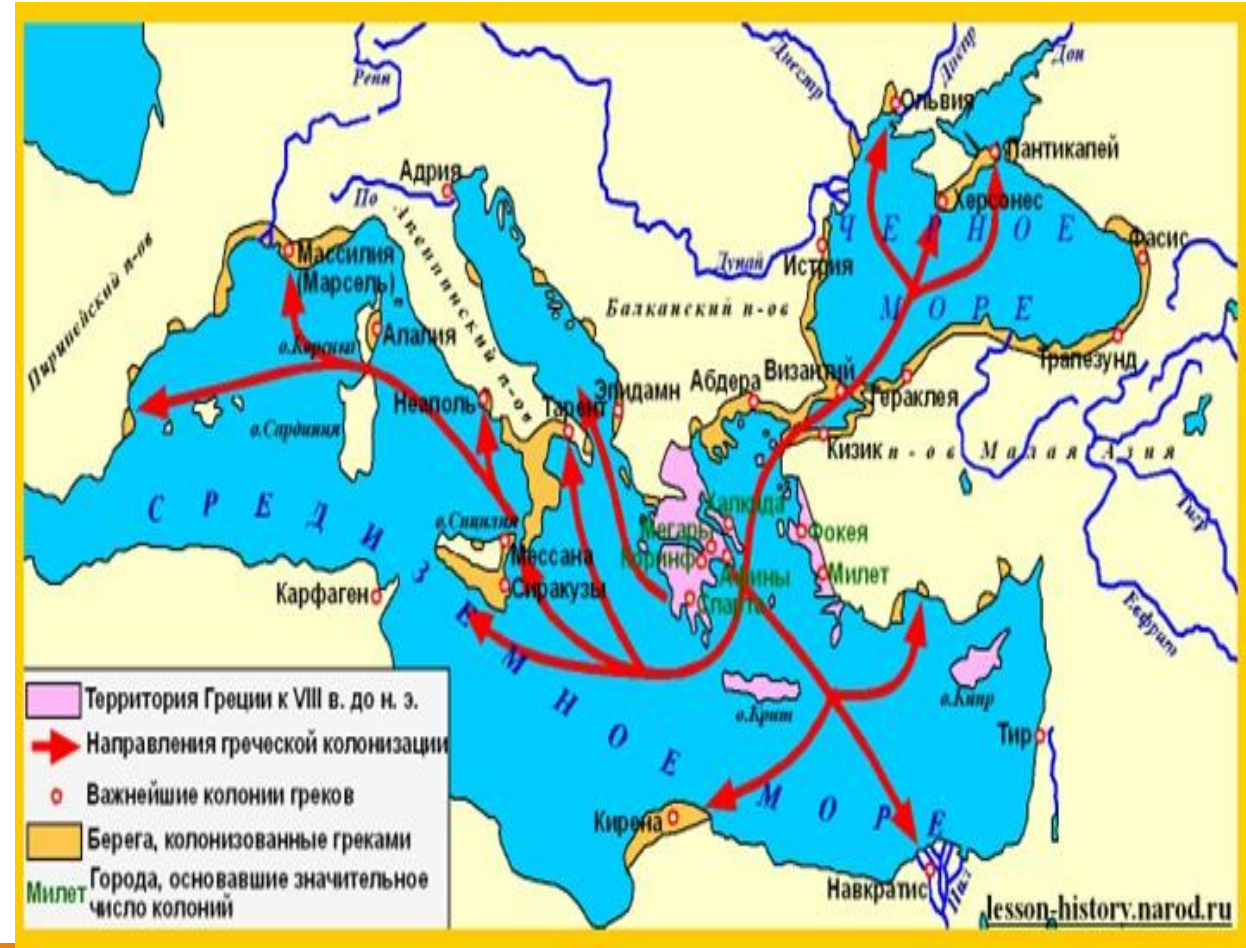

---

- Стремление человека познать окружающий мир
- Путешествия древних финикийцев, греков, китайцев, викингов.
- Технические изобретения и новшества
- Рост предпринимательской деятельности в Европе
- Захват турками важнейших торговых путей



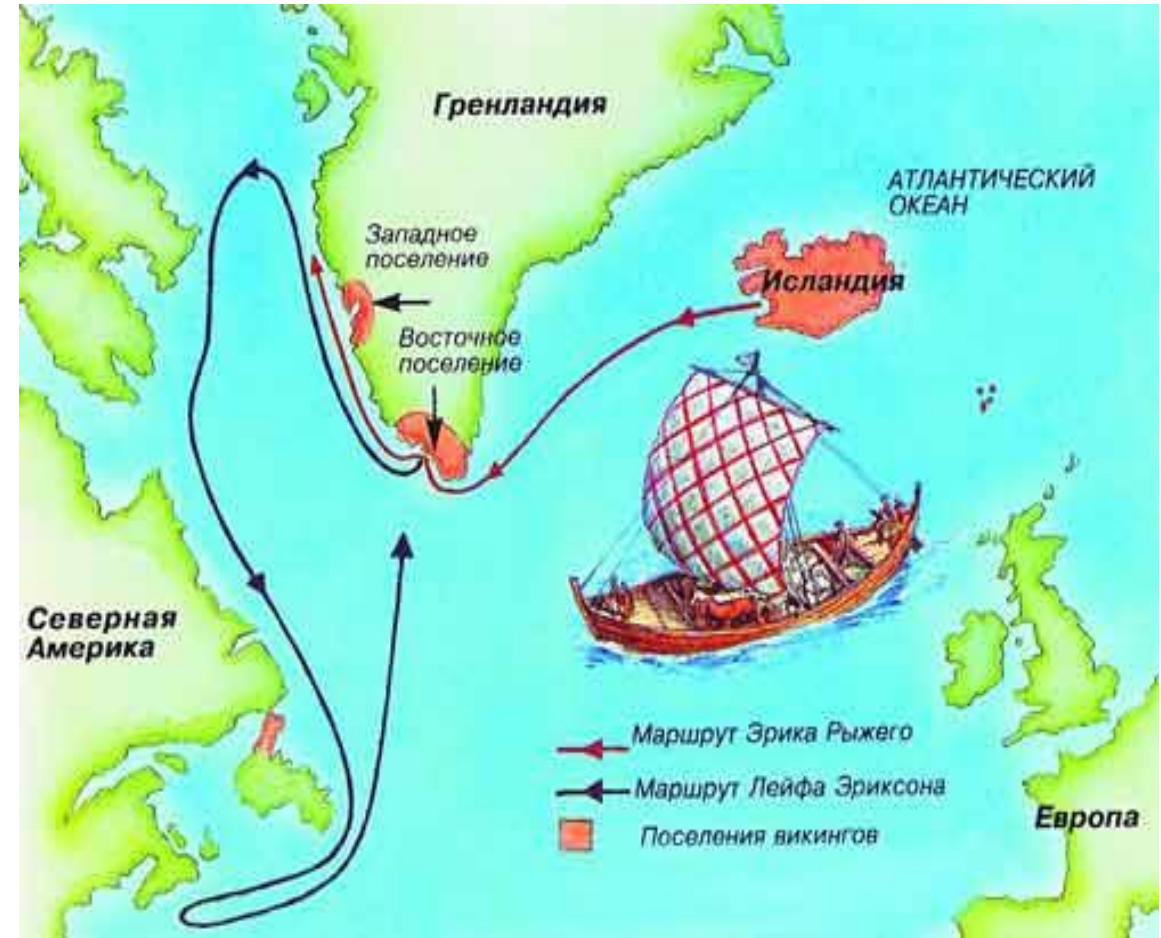
*Плавание  
финикийцев  
вокруг Африки*

# Морские путешествия и колонии древних греков.





# Викинги открыли Исландию, Гренландию, Северную Америку



# *Причины Великих географических открытий:*

---

- Развитие ремесла и торговли
- Потребность в золоте и серебре
- Перекрытые сухопутные дороги с Востока в Европу из-за завоеваний турок-османов
- Поиск морского пути в Индию
- Технические возможности: каравелла, астролябия, компас

1. Посещение новых территорий.
2. Хозяйственное освоение новых земель.
3. Установление контактов с местным населением.

ЭТО ...

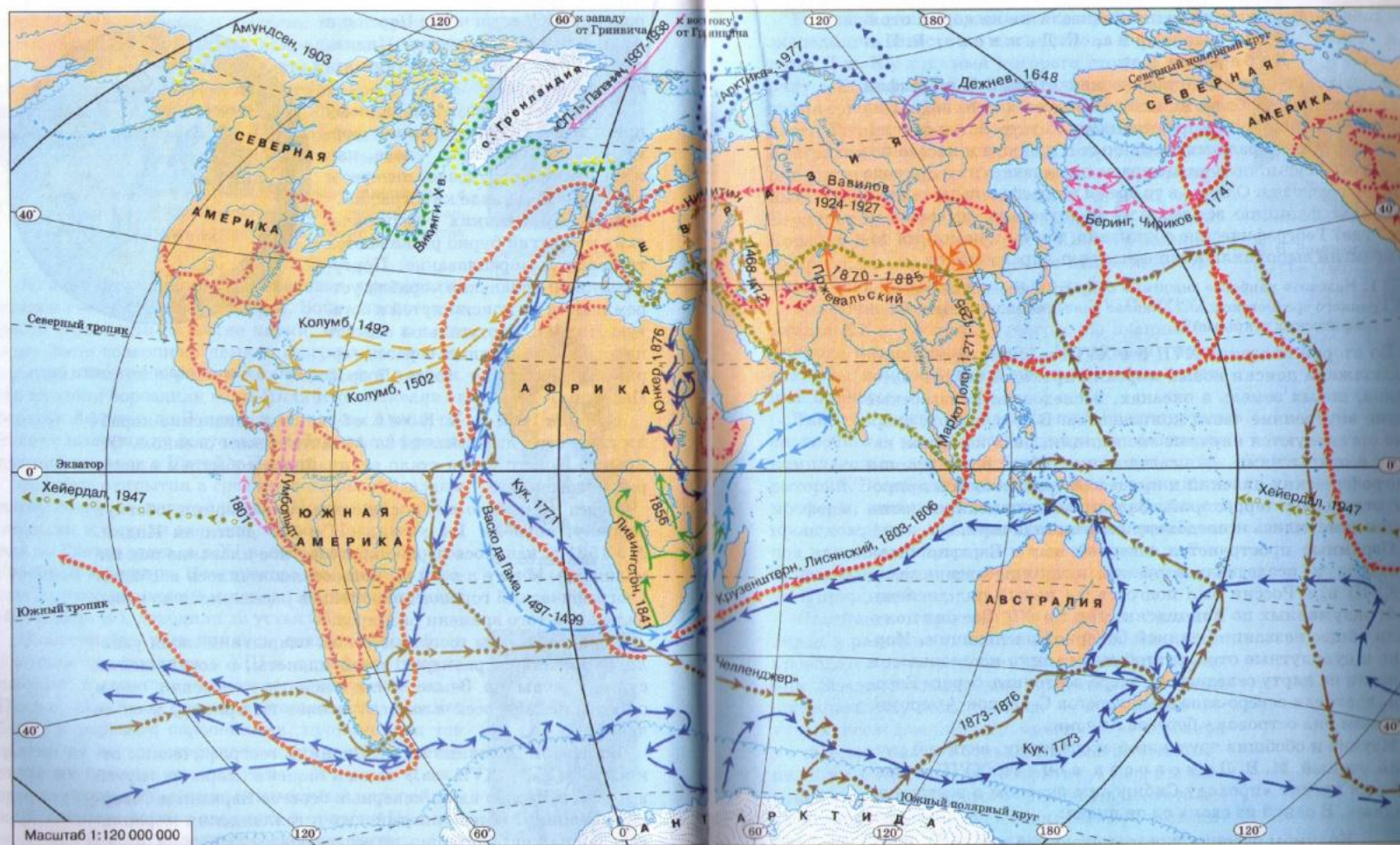


Рис. 5. Важнейшие географические путешествия и открытия

# *Этапы ВГО...*

---

## *I этап*

- кон. 15- сер. 16 вв.*
- главные морские державы  
Испания, Португалия*

## *II этап*

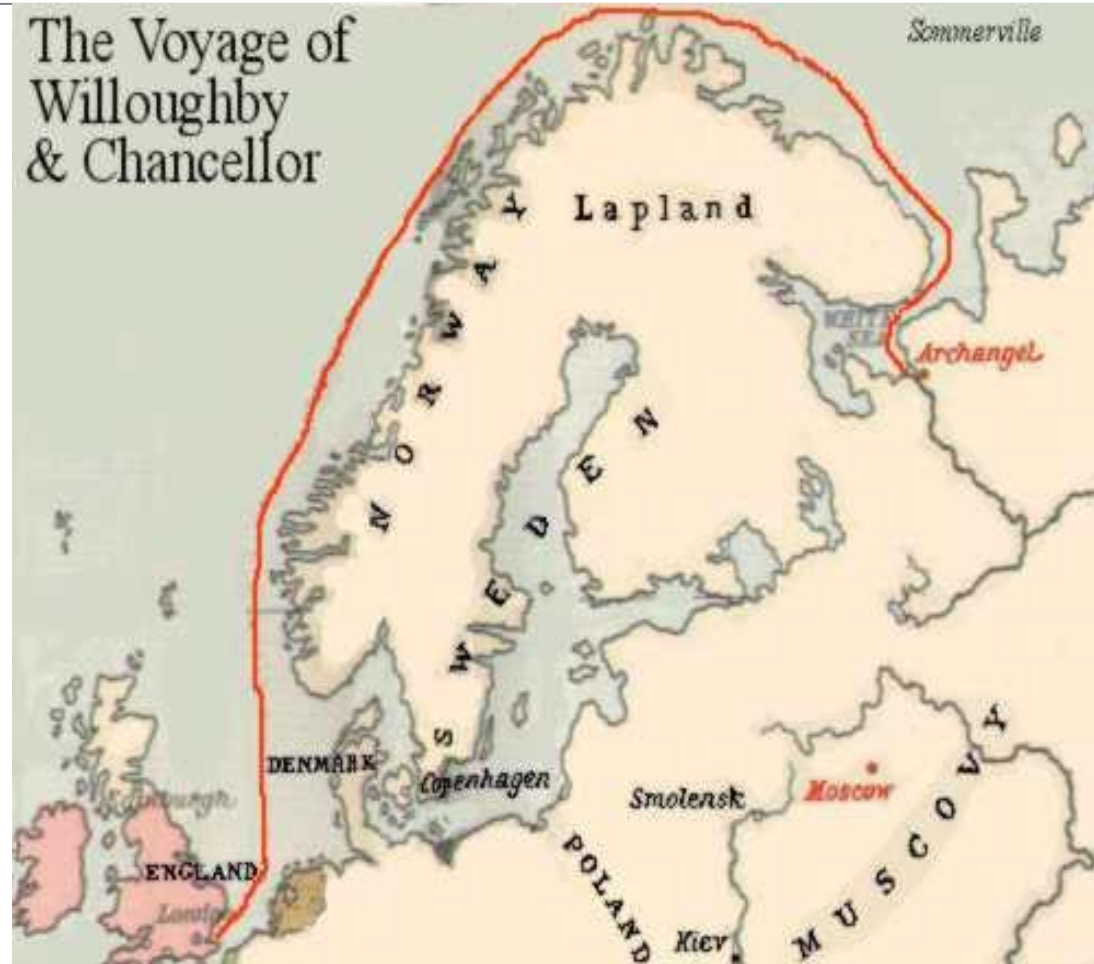
- сер.16- сер. 17 вв.*
- главные открытия  
совершили англичане,  
голландцы, французы*

# Характеристика

## этапов

| этап                    | I этап   | II этап   |
|-------------------------|--|---|
| <b>основные события</b> | <ul style="list-style-type: none"><li>* поиск морского пути в Индию.</li><li>*</li><li>*</li></ul> | <ul style="list-style-type: none"><li>* поиск северо – западных путей на ВОСТОК</li><li>*</li><li>*</li></ul> |

# Экспедиция Ричарда Ченслера



II. Начало  
русских  
географически  
х открытий и  
их специфика



| Дата | Путешественники | Открытия,<br>походы |
|------|-----------------|---------------------|
|      |                 |                     |
|      |                 |                     |
|      |                 |                     |
|      |                 |                     |
|      |                 |                     |



# Специфика русских географических открытий

---

- 1. Слабо развиты товарно-денежные отношения, следовательно и внимание к географическим открытиям было слабым.*
- 2. Не хватало денег для снаряжения экспедиций.*
- 3. Отсутствие выхода к незамерзающим морям.*
- 4. Не было флота.*
- 5. Не завершился процесс формирования единого государства.*
- 6. Первооткрывателями часто были воеводы и дружинники*

# III. Последствия Великих географических открытий



| <i>Положительные стороны</i>   | <i>Отрицательные стороны</i>  |
|--|---|
| <i>1. Достигнуты цели</i>  | <i>1. Борьба европейских стран за колонии, войны, гибель людей.</i>             |
| <i>2. Началось формирование колониальных империй (Испания, Португалия, Англия)</i> | <i>2. Завезены новые болезни</i>  |
| <i>3. Европа стремительно богатели и развивалась</i>                               | <i>3. Гибель большого числа индейцев, уничтожение их самобытных цивилизаций</i> |
| <i>4. Стали основываться новые компании и т.д.</i>                                 | <i>4.</i>   |

Великие географические открытия

Совокупность важнейших географических открытий, сделанных западноевропейскими и российскими путешественниками (середина 15 – середина 17 вв.)

Побудительные мотивы

1. Разрыв торговых путей Европа – Восток (Персия, Индия, Китай) в связи с завоеванием турков в Передней и Малой Азии и в Европе.
2. Острый дефицит драгоценных металлов как средства обращения (развитие промышленности и торговли; абсолютистским государством нужны деньги для двора, армии, бюрократии; стремление феодалов к обогащению) – «жажда золота».

Условия

1. Успехи в развитии науки и техники (утверждение идеи шарообразности Земли, развитие картографии, совершенствование картографии и мореходных инструментов).
2. Формирование капиталистического уклада в феодальной экономике.

События

1. «Открытие» Америки Х. Колумбом в 1492 г.
2. Открытие морского пути в Индию – Бартоломео Диас (1486-1487), Васко де Гама (1497-98).
3. «Открытие» Северной Америки Дж.Каботом (1497-98).
4. «Хождение за три моря» Афанасия Никитина (1466-72).
5. Первое кругосветное плавание – Ф. Магелан (1519-22).

Схема 24. Великие географические открытия

