

РЕГИОНАЛЬНЫЕ
ОСОБЕННОСТИ
СТРАН АМЕРИКИ

Политическая карта Америки



Географическое положение Северной Америки



Географическое положение Латинской Америки



Географическое положение Центральной Америки



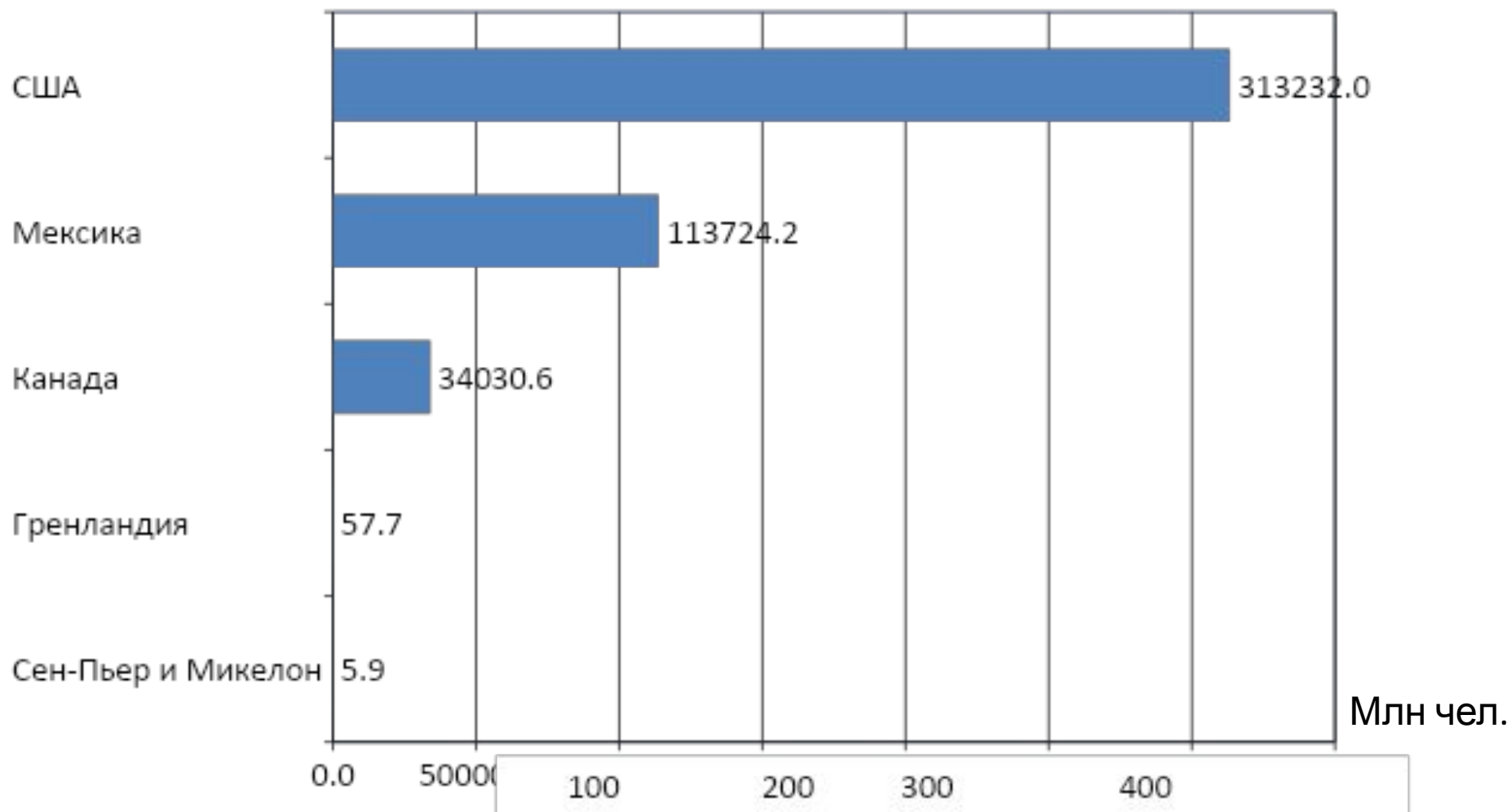
Политическое устройство стран Северной Америки

Страны Северной Америки	Столица	Форма правления	Глава государства
США	Вашингтон	Федеративная республика	Президент 2х-палатный парламент Конгресс
Мексика	Мехико	Федеративная республика	Президент 2х-палатный парламент
Канада	Оттава	Конфедерация с парламентской демократией	Королева Великобритании Генерал-губернатор Премьер-министр 2х-палатный парламент
Гренландия	Готхоб	Конституционная монархия	Королева Дании Верховный комиссар
Сен-Пьер и Микелон	Сен-Пьер	Заморский департамент Франции	Префект

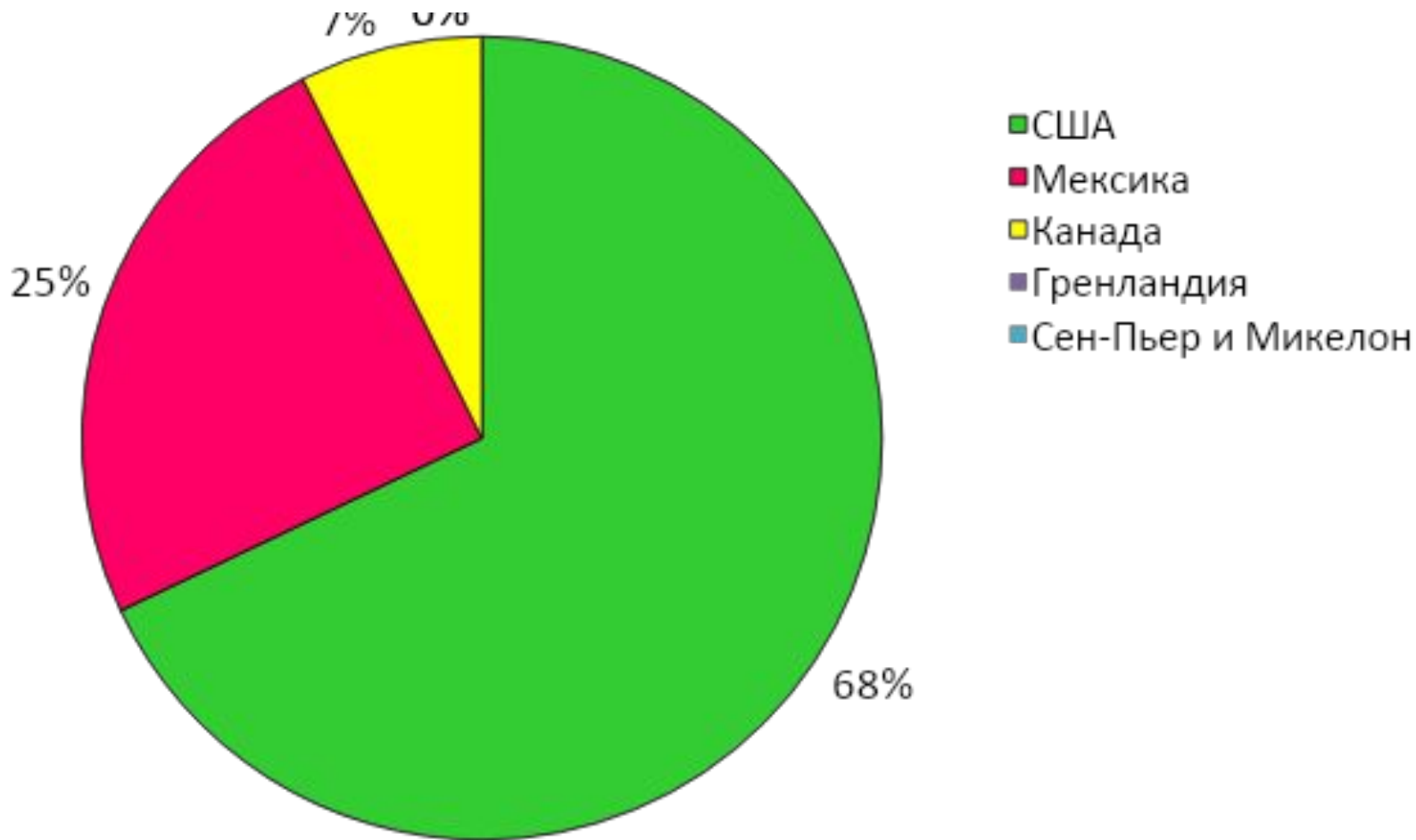
Численность населения и площадь стран Северной Америки в 2011 г.

Страны	Население, чел.	Структура, %	Площадь, км ²	Структура, %
США	313232044	67,94	9631418	40,5
Мексика	113724226	24,67	1972550	8,3
Канада	34030589	7,38	9984670	42,0
Гренландия	57670	0,013	2175600	9,2
Сен-Пьер и Микелон	5888	0,001	242	0,001
Всего	461050417	100,00	23764480	100,0

Численность населения в странах Северной Америки по данным за 2011 г.



Структура стран Северной Америки по численности населения, %



Государства Латинской Америки

	Антигуа и Барбуда		Куба
	Аргентина		Мексика
	Багамы		Никарагуа
	Барбадос		Панама
	Белиз		Парагвай
	Боливия		Перу
	Бразилия		Сальвадор
	Венесуэла		Сент-Винсент и Гренадины
	Гаити		Сент-Китс и Невис
	Гайана		Сент-Люсия
	Гватемала		Суринам
	Гренада		Тринидад и Тобаго
	Гондурас		Уругвай
	Доминика		Чили
	Доминиканская Республика		Эквадор
	Колумбия		Ямайка
	Коста-Рика		

Государства Латинской Америки

	Антигуа и Барбуда		Куба
	Аргентина		Мексика
	Багамы		Никарагуа
	Барбадос		Панама
	Белиз		Парагвай
	Боливия		Перу
	Бразилия		Сальвадор
	Венесуэла		Сент-Китс и Невис
	Гаити		Сент-Люсия
	Гайана		Суринам
	Гватемала		Тринидад и Тобаго
	Гренада		Уругвай
	Гондурас		Чили
	Колумбия		Эквадор
	Коста-Рика		Ямайка
	Доминика		
	Доминиканская Республика		Сент-Винсент и Гренадины

Территории Латинской Америки

	Территории Великобритании		Территории Франции		Территории Нидерландов		Территории США
	Ангилья		Гваделупа		Аруба		Американские Виргинские острова
	Британские Виргинские острова		Мартиника		Бонайре Кюрасао		Пуэрто-Рико
	Каймановы острова		Сен- Бартельми		Саба		
	Монтсеррат		Сен-Мартен		Синт-Мартен		
	Тёркс и Кайкос		Французская Гвиана		Синт- Эстатиус		
	Фолклендские острова						

Центральная Америка



Государства Центральной Америки

Флаги	Страны	Столицы
	Белиз	Бельмопан
	Гватемала	Гватемала
	Гондурас	Тегусигальпа
	Коста-Рика	Сан-Хосе
	Никарагуа	Манагуа
	Панама	Панама
	Сальвадор	Сан-Сальвадор

История Центральной Америки и Антильских островов с 1700 года



Независимые государства Карибского бассейна

Страна	Столица	Глава государства	Форма правления
1. Гаити	Порт-о-Пренс	Президент	Парламентская республика
2. Доминика	Розо	Президент	Парламентская республика
3. Доминиканская Республика	Санто-Доминго	Президент	Парламентская республика
4. Коста-Рика (Республика Коста-Рика)	Сан-Хосе	Президент Законодательное собрание	Республика
5. Куба	Гавана	Председатель Государственного Совета Национальное Собрание Народной Власти	Социалистическое государство
6. Тринидад и Тобаго (Республика Тринидад и Тобаго)	Порт-оф-Спейн	Президент Двухпалатный парламент	Парламентская демократия

Государства Карибского бассейна — зависимые территории США, Франции, Нидерландов

Страна	Столица	Глава государства	Форма правления
1. Виргинские острова США	Шарлотта-Амалия	Губернатор	Зависимая территория
2. Пуэрто-Рико (Содружество Пуэрто-Рико) (США)	Сан-Хуан	Губернатор	Самоуправление
3. Мартиника (Департамент Мартиника) (Франция)	Форт-де-Франс	Комиссар Генеральный совет	Зависимая территория
4. Гваделупа (Департамент Гваделупа) (Франция)	Бас-Тер		Зависимая территория
5. Антильские острова (Нидерланды)	Виллемстад	Королева Нидерландов Премьер-министр	Внутренняя автономия

Зависимые территории Великобритании

Страна	Столица	Глава государства	Форма правления
1. Ангилья	Валли	Королева Великобритании Главный министр	Республика
2. Антигуа и Барбуда	Сент-Джонс	Королева Великобритании Генерал-губернатор Двухпалатный парламент	Конституционная монархия
3. Багамские острова (Содружество Багамских островов)	Нассау	Королева Великобритании Премьер-министр Двухпалатный парламент	Парламентская монархия
4. Барбадос	Бриджтаун	Королева Великобритании Премьер-министр Двухпалатный парламент	Парламентская монархия
5. Гренада	Сент-Джорджес	Королева Великобритании Премьер-министр Двухпалатный парламент	Конституционная монархия
6. Каймановы острова	Джорджтаун	Королева Великобритании Губернатор	Самоуправление
7. Монтсеррат	Плимут	Королева Великобритании Губернатор	Самоуправление
8. Сент-Китс и Невис (Федерация Сент-Китс и Невис)	Бастер	Королева Великобритании Премьер-министр Однопалатный парламент	Конституционная монархия
9. Теркс и Кайкос	Киберн-Таун	Однопалатный Исполнительный Совет министров	Самоуправление
10. Бермудские острова (Бермуды)	Гамильтон		Самоуправление
11. Британские Виргинские острова	Род-Таун		Ограниченное самоуправление

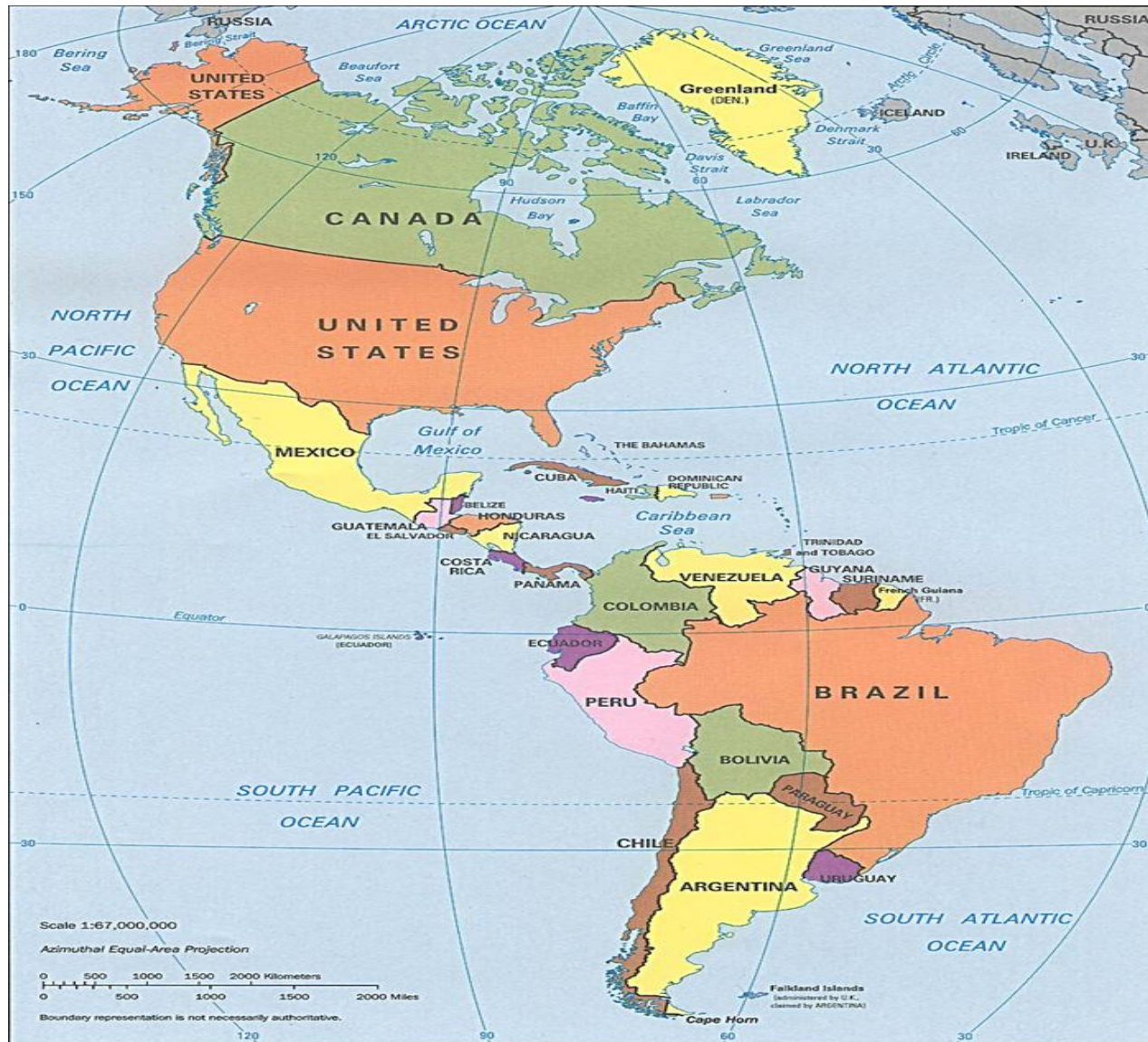
Страны Карибского бассейна — члены Британского Содружества

Страна	Столица	Глава государства	Форма правления
Сент-Винсент и Гренадины	Кингстаун	Королева Великобритании Премьер-министр Однопалатный парламент	Парламентская демократия
Сент-Люсия	Кастри	Королева Великобритании Премьер-министр Двухпалатный парламент	Парламентская демократия
Ямайка	Кингстон	Королева Великобритании Премьер-министр Двухпалатный парламент	Парламентская демократия

Страны Южной Америки

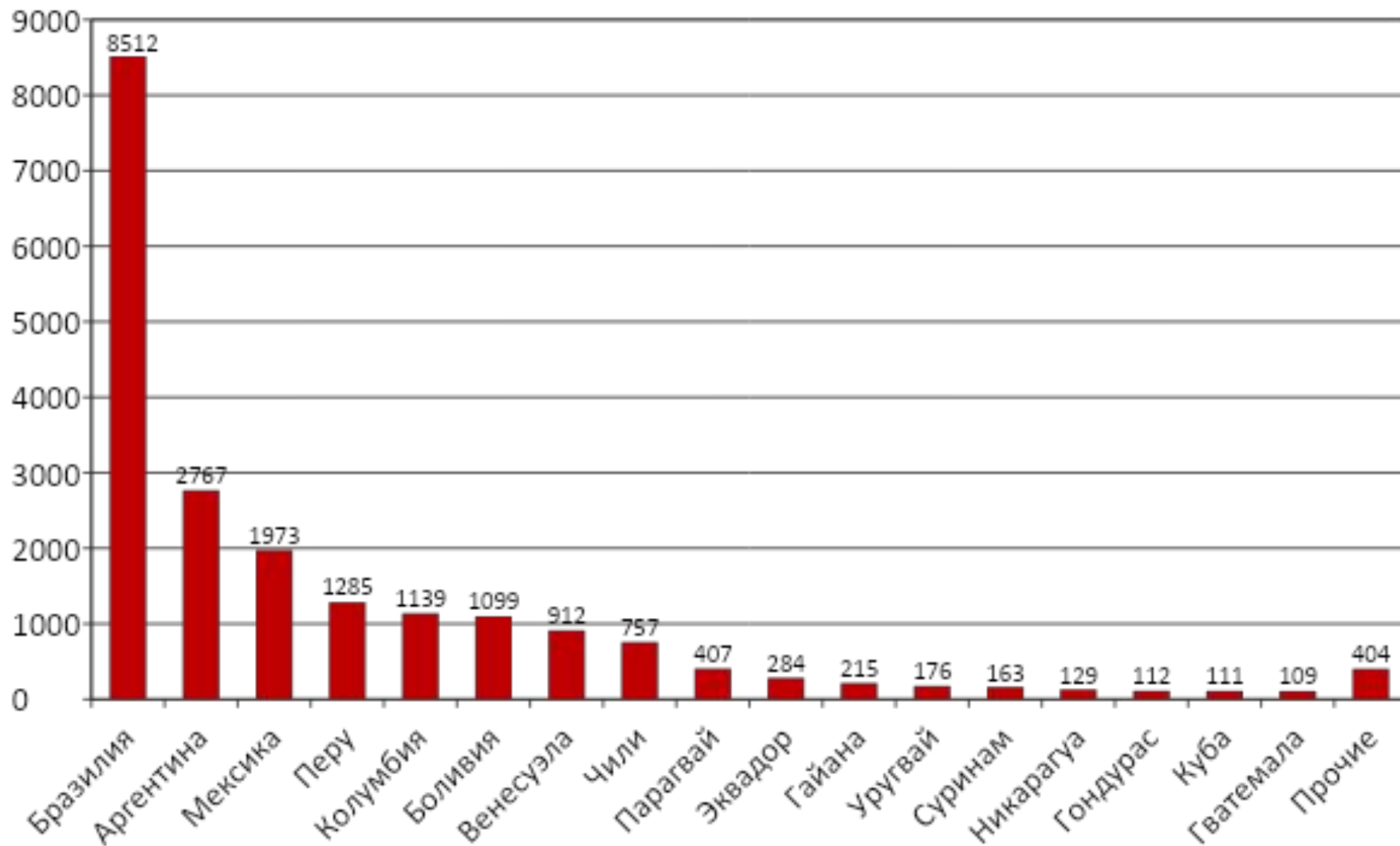
Страны	Столицы		Страны	Столицы
1. Аргентина	Буэнос-Айрес		13. Мексика	Мехико
2. Белиз	Бельмопан		14. Никарагуа	Манагуа
3. Боливия	Ла-Пас		15. Панама	Панама
4. Бразилия	Бразилиа		16. Парагвай	Асунсьон
5. Венесуэлла	Каракас		17. Перу	Лима
6. Гайана	Джорджтаун		18. Сальвадор	Сан-Сальвадор
7. Гвиана (Франция)	Кайенна		19. Уругвай	Монтевидео
8. Гватемала	Гватемала		20. Чили	Сантьяго
9. Гондурас	Тегусигальпа		21. Эквадор	Кито
10. Гренландия	Готхоб		22. Суринам	Парамарибо
11. Канада	Оттава		23. Фолкленские острова (Великобритания)	Порт-Стэнли
12. Мартиника	Фор-де-Франс		24. Южная Георгия (Великобритания)	—

Политическая карта Америки



Площадь территорий больших стран Латинской Америки

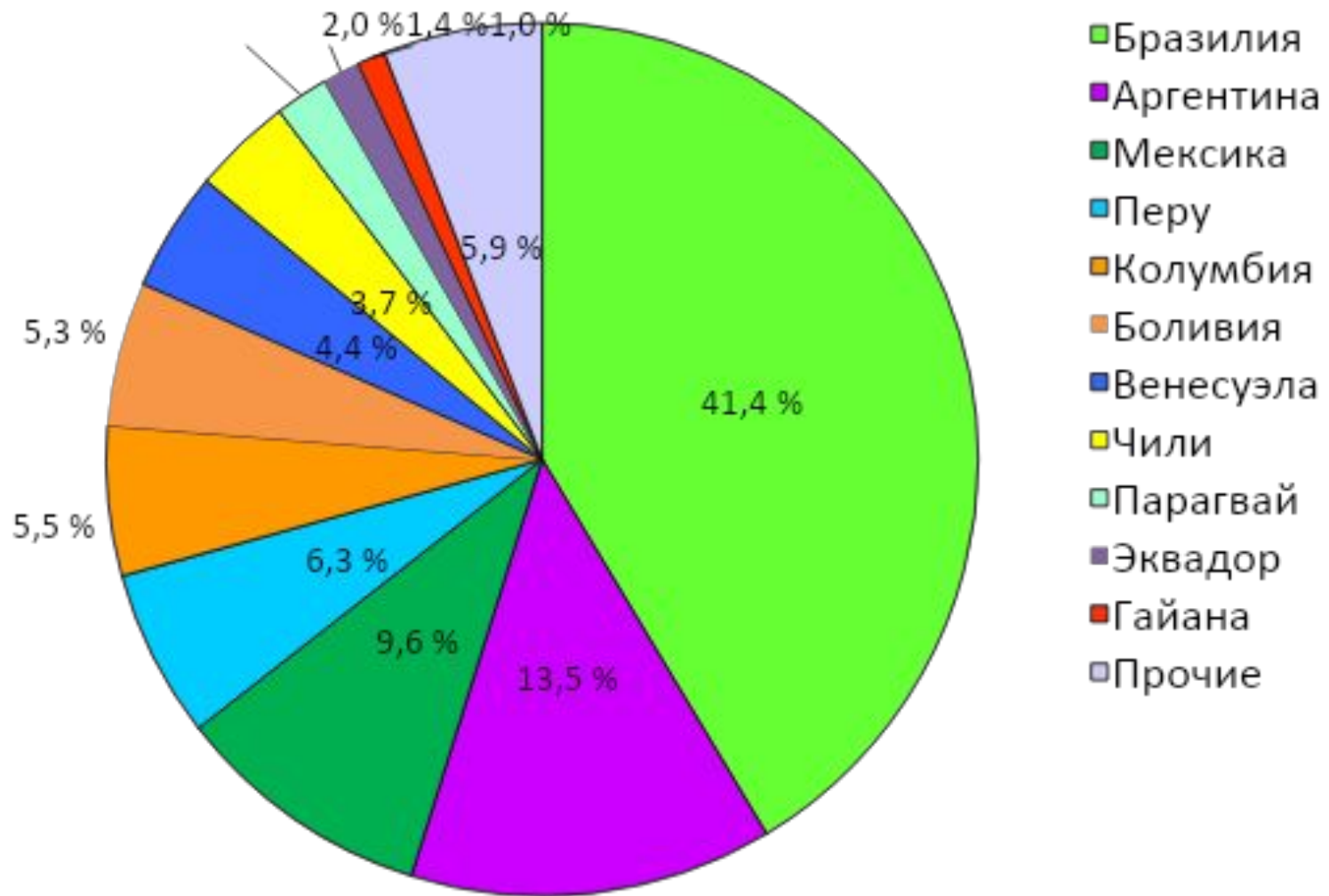
Тыс. км²



Площадь территории маленьких стран Латинской Америки

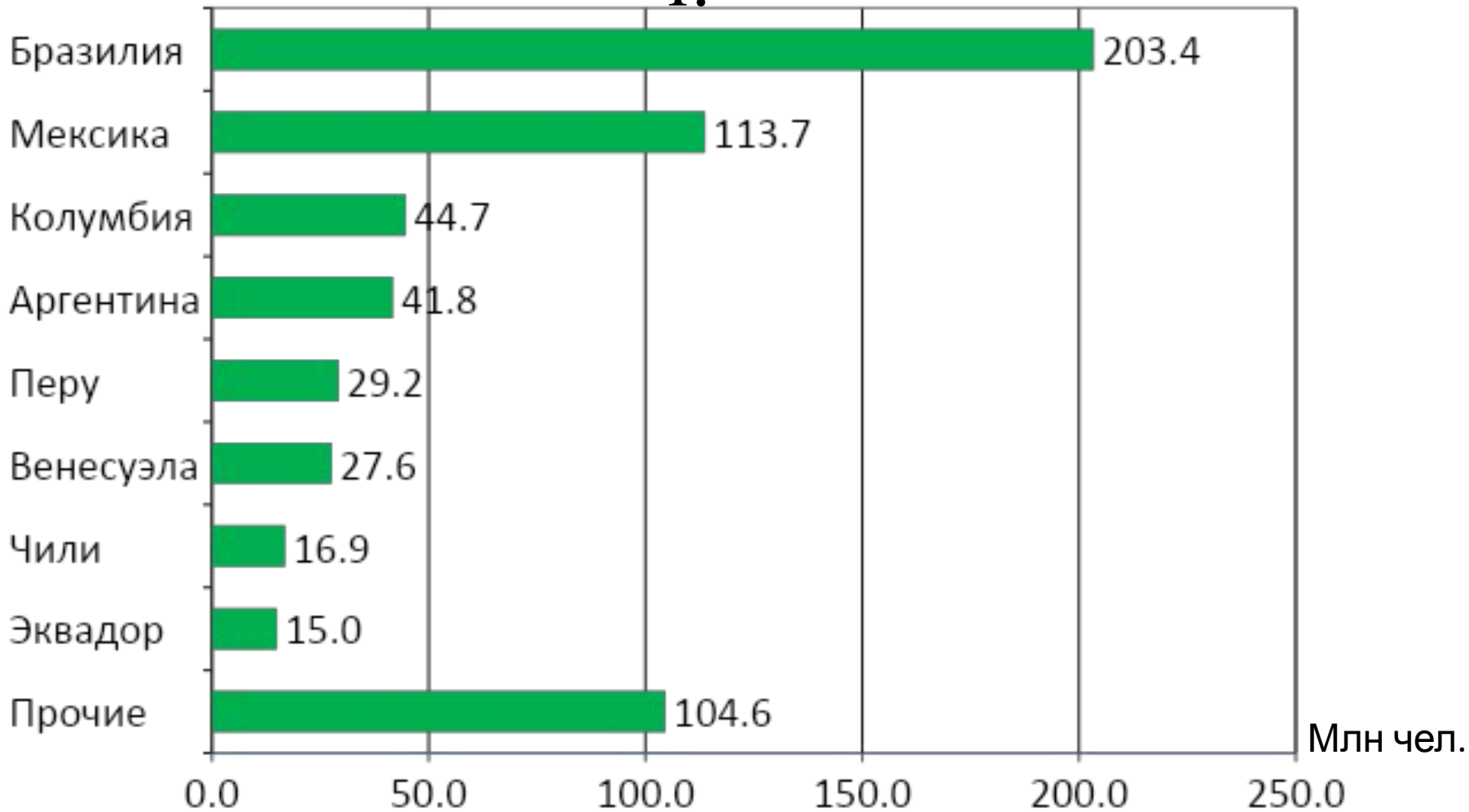


Соотношение территорий стран Латинской Америки

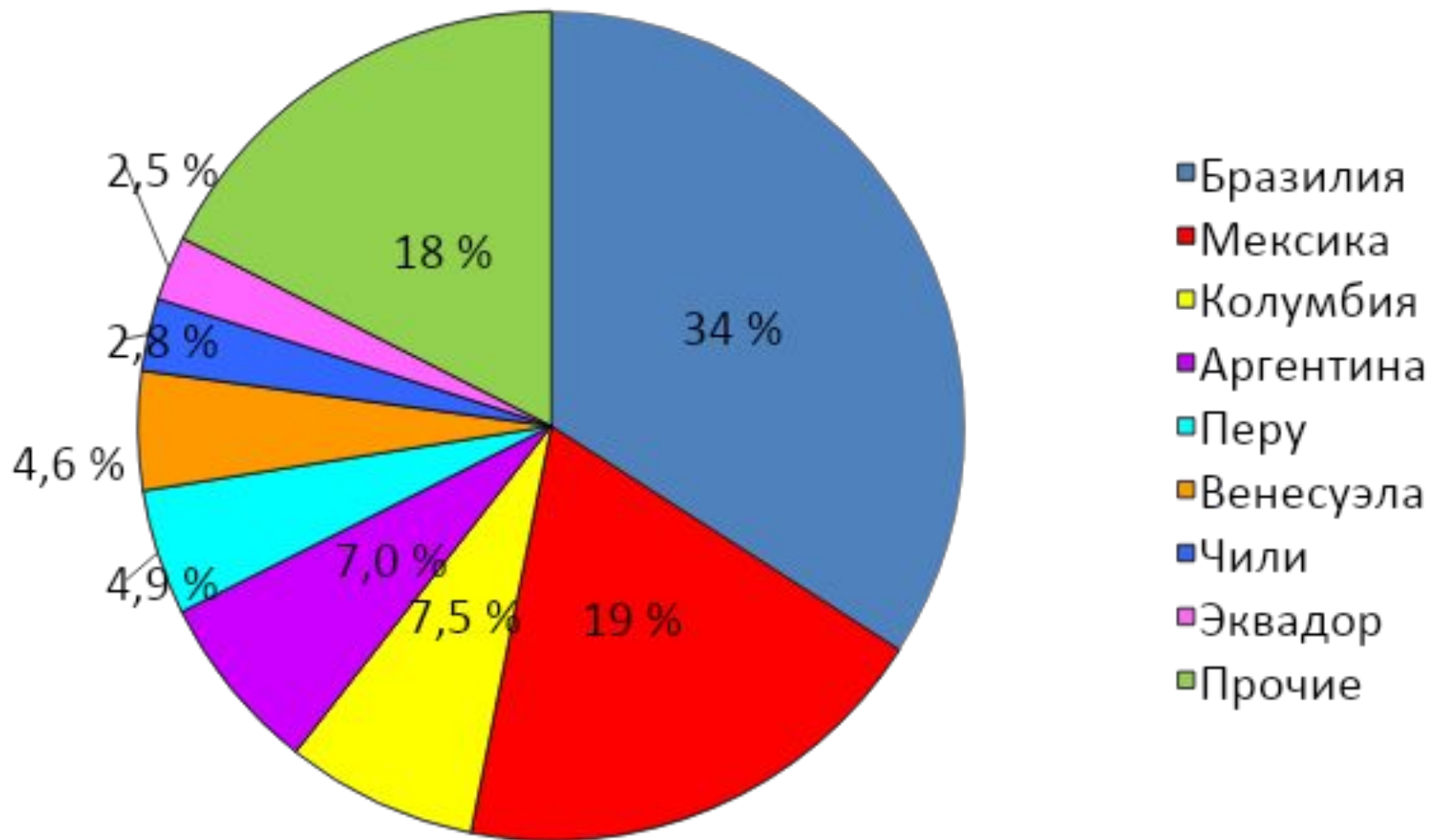


Численность населения в странах Латинской Америки по данным за 2011

Г.



Структура стран Латинской Америки по численности населения, %



Страны Латинской Америки с численностью населения менее 100 тыс. человек

Страны	Человек	Площадь, км ²	Плотность населения, чел./км ²
Антигуа и Барбуда	87884	443	198
Доминика	72969	754	97
Бермуды	68679	53,3	1289
Сент-Китс и Невис	50314	261	193
Теркс и Кайкос	44819	430	104
Каймановы острова	43103	262	165
Британские Виргинские острова	25383	153	166
Ангилья	15094	102	148
Монтсеррат	5140	102	50
Фолклендские острова	3140	12173	0,3
Южная Георгия	50	3903	0,01

Белиз: Второй по величине барьерный риф в мире. Подводная пещера "Синяя дыра"



Спасибо за внимание