

Дата

# Мировой океан и его части

†читать § 22-23



Мировой океан - основная часть гидросферы, занимает  $\frac{3}{4}$  поверхности земли или 98%.



# ***ЧАСТИ МИРОВОГО ОКЕАНА***

**Океаны**

**Архипелаги**

**Моря**

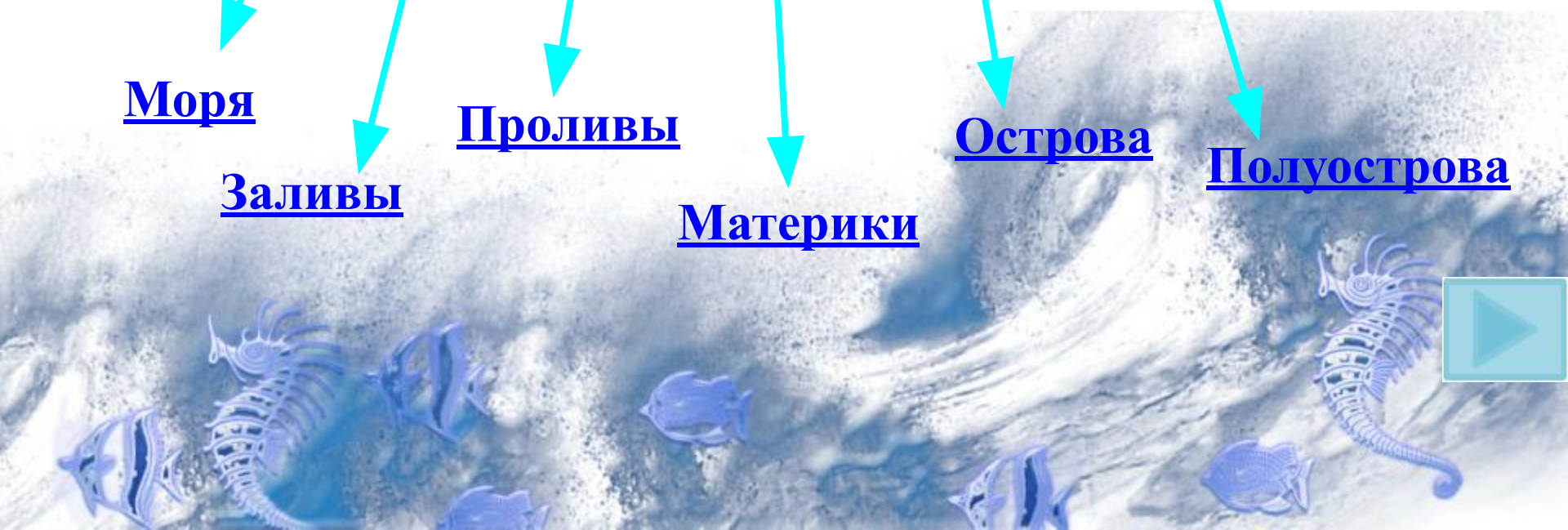
**Проливы**

**Острова**

**Полуострова**

**Заливы**

**Материки**





## Океаны:

Тихий океан  $S = 179,7$  млн. км<sup>2</sup>


Атлантический океан  $S = 91,66$  млн. км<sup>2</sup>

Индийский океан  $S = 76,17$  млн. км<sup>2</sup>

Северный Ледовитый океан  $S = 14,75$  млн. км<sup>2</sup>



# Океан – это единое водное пространство, которое нигде не прерывается



*Название «океан» происходит от имени мифической реки Океан, которая по представлениям вавилонян и египтян омывала плоский диск суши. По мере накопления географических знаний стало ясно, что материки омывает не река, но название «Океан» сохранилось.*





# Мировой океан


Северный Ледовитый океан

Тихий океан

Индийский океан

Атлантический океан

Тихий океан



**Тихий океан –  
площадь 180 млн.  
кв.км**

**Атлантический  
океан – площадь  
93,4 млн.кв.км**

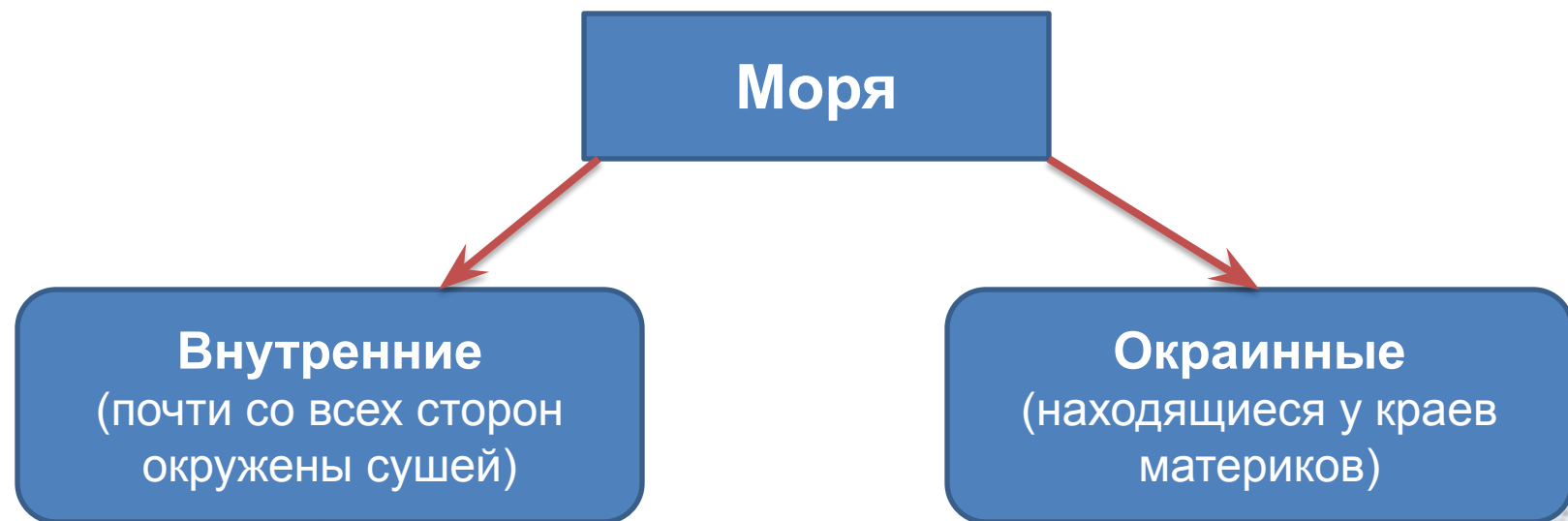
**Мировой  
океан  
Площадь –  
361 млн.кв.км**

**Индийский океан  
– площадь 74,9  
млн.кв.км**

**Северный  
Ледовитый  
океан – площадь  
13,1 млн.кв.км**



**Море – часть океана, отделенная от него островами или полуостровами, отличающаяся от океана свойствами воды, обитателями**



**Черное море**

**Балтийское море**

**Берингово**

**Аравийское**





# Задание 1

- Пользуясь физической картой полушарий, определите, внутренними или окраинными являются моря: Красное, Карское, Охотское, Японское. Частями каких океанов являются эти моря?

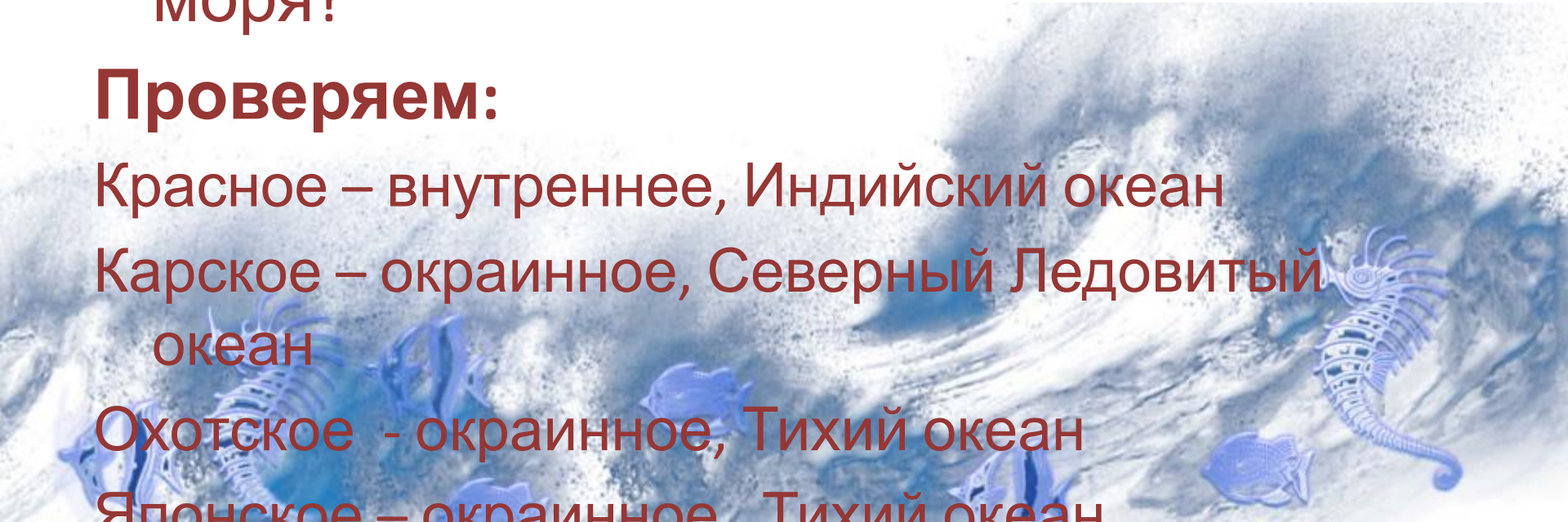
## Проверяем:

Красное – внутреннее, Индийский океан

Карское – окраинное, Северный Ледовитый океан

Охотское - окраинное, Тихий океан

Японское – окраинное, Тихий океан



# Залив – часть океана, моря, вдающаяся в сушу. По свойствам воды, особенностям течений, видам организмов



**Бенгальский залив**



**Бискайский залив**



**Мексиканский залив**





**Пролив – узкое водное пространство,  
ограниченное с двух сторон берегами  
материков или островов**

Самый длинный пролив – Мозамбикский –  
1760 км

Самый широкий пролив – Дрейка - 818 км



# Суша в океане

- **Материк** – огромный участок суши, со всех сторон омываемый водой

Евразия  
54 млн.кв.км

Африка  
30,3 млн.кв.км

Северная  
Америка  
24,2 млн.кв.км

Южная  
Америка  
17,8 млн.кв.км

Антарктида  
14 млн.кв.км

Австралия  
9 млн.кв.км





# Суша в океане

**Остров** – небольшой участок суши, со всех сторон омываемый водой.

Материковые

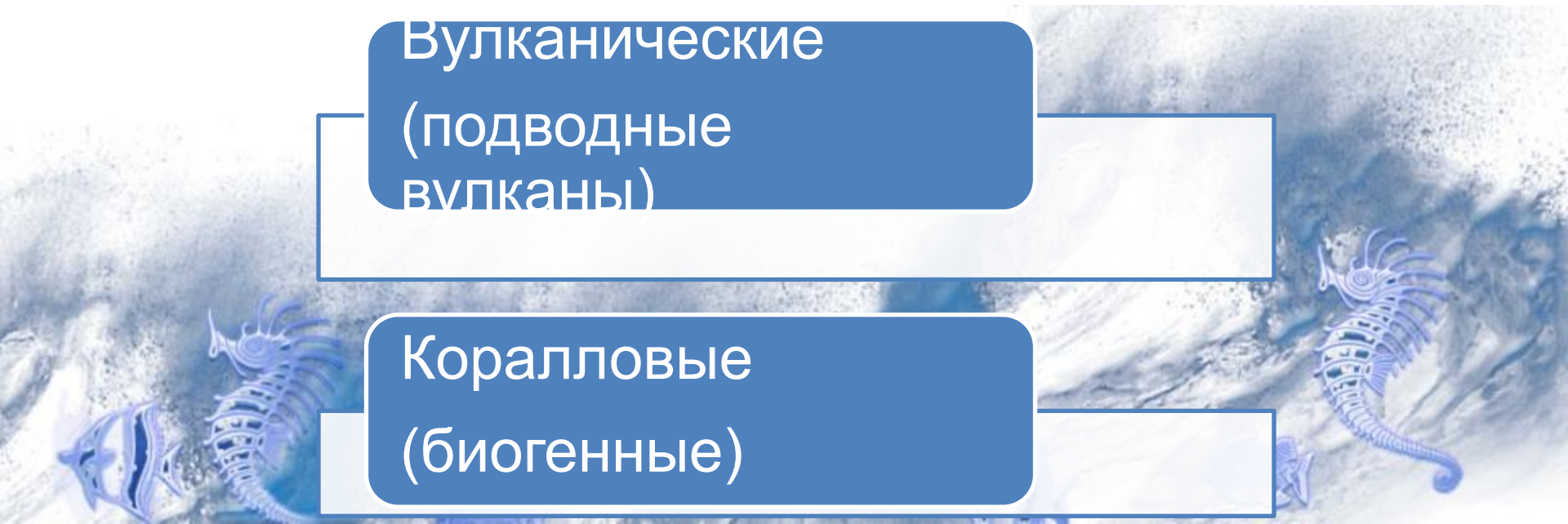
(откололись от материка)

Вулканические

(подводные вулканы)

Коралловые

(биогенные)



# Суша в океане

- **Архипелаг** – группа островов, лежащих недалеко друг от друга и имеющих общее основание





# Суша в океане

- **Полуостров** – участки материков и островов, глубоко вдающиеся в океан, омываемые с трех сторон водой

