

Топкинский муниципальный округ



Выполнил : Сарыглар Камилла М.

Топкинский муниципальный округ — входит в состав Кемеровской области. Административный центр муниципального округа — город Топки.

- общая площадь Топкинского Муниципального округа составляет 2773,56 км²



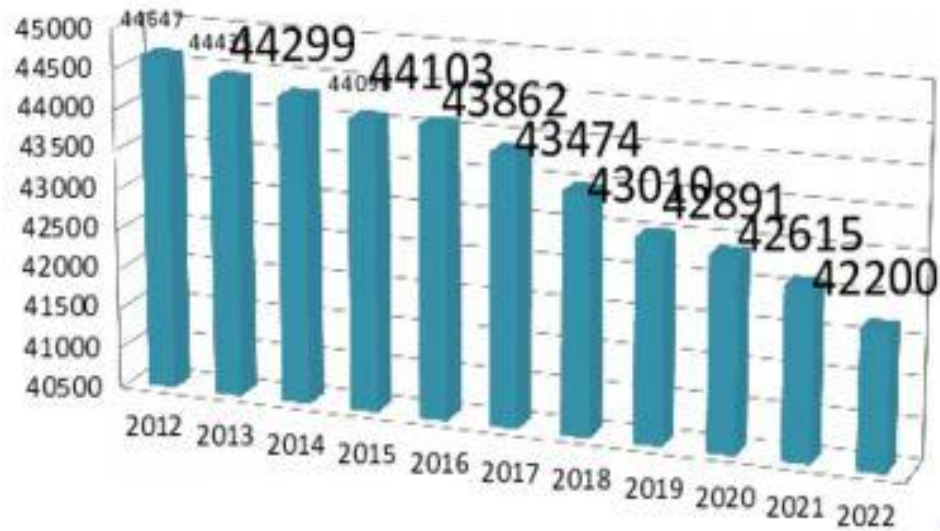
В рамках местного самоуправления, Законом Кемеровской области 17 декабря 2004 года на территории Топкинского района и города областного подчинения Топки было образовано муниципальное образование, наделённое статусом муниципального района. На его территории было образовано 12 муниципальных образований нижнего уровня: 11 сельских поселений и 1 городское поселение.

29 июня 2019 года муниципальный район был упразднён, а все входившие в его состав поселения были объединены в новое муниципальное образование —

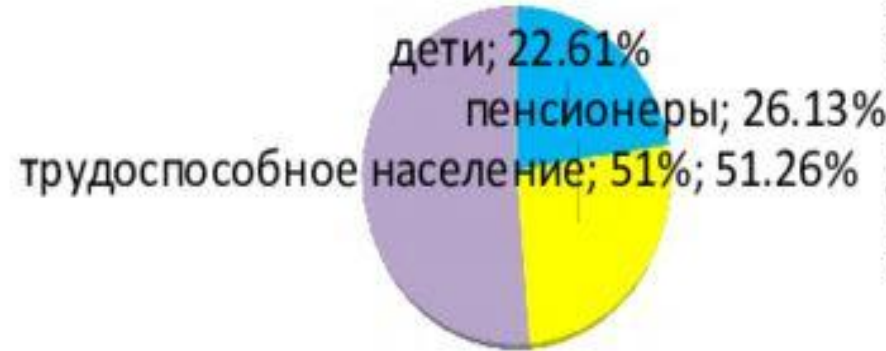
Топкинский муниципальный округ .

Население и демография

население округа

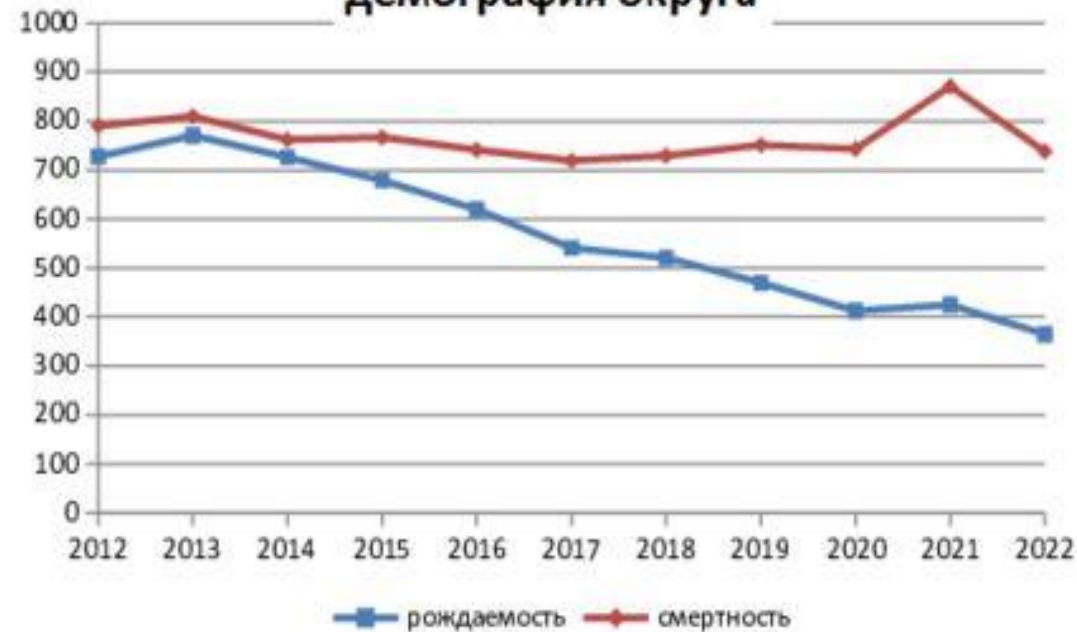


население округа 2022 год



В 2022 ГОДУ ЧИСЛЕННОСТЬ НАСЕЛЕНИЯ ТОПКИНСКОГО МУНИЦИПАЛЬНОГО ОКРУГА СОСТАВЛЯЕТ 42 200 ЧЕЛОВЕК, ИЗ НИХ ТРУДОСПОСОБНОГО НАСЕЛЕНИЯ - 21 546 (51%), ДЕТИ - 9 525 (22,5%), ГРАЖДАНЕ ПЕНСИОННОГО ВОЗРАСТА - 11 129 (26%)

демография округа



Образование

В Топкинском муниципальном округе функционируют 37 образовательных учреждений



Численность учащихся в образовательных учреждениях составляет 5 435 человек.



ГПОУ «Топкинский технический техникум»

Перечень профессий (направление специальностей):

- Техническое обслуживание и ремонт двигателей, систем и агрегатов автомобилей.
- Эксплуатация и ремонт сельскохозяйственной техники и оборудования.
- Товароведение и экспертиза потребительских товаров
- Поварское и кондитерское дело
- Машинист локомотива
- Право и организация социального обеспечения

*** Возможность обучения под потребности инвестора**

Физическая культура и спорт

В Топкинском муниципальном округе регулярно физической культурой и спортом занимается 24 087 человек (61,4 % от численности населения)

Функционирует **160** спортивных объектов и сооружений, из них:

2 стадиона;

1 лыжная база;

95 плоскостных спортивных сооружений;

26 спортивных залов,

2 плавательных бассейна;

1 стрелковый тир;

31 помещение спортивного назначения;

сезонный каток; лыжероллевая трасса 1,5 км.



Строительство

Жилищный фонд муниципального округа составляет 1145,64 тыс. кв. метров. Из всего жилищного фонда ветхим и аварийным признаны 7,8 тыс. кв. метров или 0,68 % от общей площади жилья.

Выделены земельные участки для развития комплексного жилищного строительства.

В 2022 году введено в эксплуатацию 45 объектов ИЖС (общая площадь 6 270 кв.м.)



В стадии строительства 4 многоквартирных дома (общая площадь 2 822,5 кв.м.) Срок сдачи запланирован на 2023 год.



Топкинский муниципальный округ участвует в программе сельской ипотеки, включая город Топки

Транспорт

Транспортная сеть включает **18** постоянных автобусных маршрутов:

6 – городских;

8 – пригородных;

4 – междугородних.



Общая протяженность дорог

местного значения – **570,0** км, в том числе с твердым покрытием

504,6 км из них с асфальтобетонным покрытием **98,3** км

Общая протяженность Ж/Д путей в Топкинском муниципальном

округе **163,86** км.

Климатические особенности топкинского района

Топкинский район расположен в зоне резко-континентального климатического пояса, для которого характерны большие перепады температурного режима в зависимости от сезона года. Зимы на территории района, как правило, холодные, снежные, температура не редко понижается до сорока градусов ниже нуля, при этом морозы сопровождаются сильными ветрами. В летний период года характерен зной, температура может перевалить за отметку тридцати пяти градусов со знаком плюс.



Экономика района строится на легкой промышленности, а именно на молочном и мясном животноводстве, а также за счет цементного завода, который поддерживает развитие одной из основных отраслей промышленности – строительства.

Плодородные черноземные почвы Топкинского района Кемеровской области дают возможность выращивать хороший урожай зерновых культур.

На территории



Крупные промышленные предприятия, такие, как ООО «Топкинский цемент» и Западно-Сибирская дирекция по тепловодоснабжению – СП Центра являются основными источниками загрязнения атмосферного воздуха



На территории Топкинского района действует городская несанкционированная свалка твердых бытовых отходов в г. Топки. Также существуют аналогичные поселковые свалки.

В Топкинском районе отсутствуют предприятия, занимающиеся

**СПАСИБО ЗА
ВНИМАНИЕ**

