


МБОУ «Нижне-Галинская основная  
общеобразовательная школа»



# Образование первых государств Урок №4



Шарапов Антон Сергеевич, учитель истории и обществознания.

# Проверка домашнего задания


Заполни


таблицу:

Присваивающее  
ХОЗЯЙСТВО

Производящее  
ХОЗЯЙСТВО

<u>Присваивающее</u> <u>ХОЗЯЙСТВО</u>	<u>Производящее</u> <u>ХОЗЯЙСТВО</u>






Знаю:


Хочу узнать:

# Проблема урока

**Как великое переселение народов повлияло на изменение политической карты мира и организацию жизни людей?**



# Греческие города – государства Северного Причерноморья



Херсон  
ес

- VII – VI вв. до н. э. Северное Причерноморье активно осваивают греческие мореплаватели.
- Самые крупные города – государства **Ольвия. Пантикапей. Херсонес.**

# Торговля

З

Распредели товары на две группы. Что завозили в города Северного Причерноморья, а что

В

вывозили:



# Торговля

**Завозили:**

**Вывозил  
и:**




# Боспорское царство

- **V в. до н. э.** – возникновение Боспорского царства. Столица – **Пантикапей**.
- Включало в свой состав **Керченский и Таманские полуострова**.



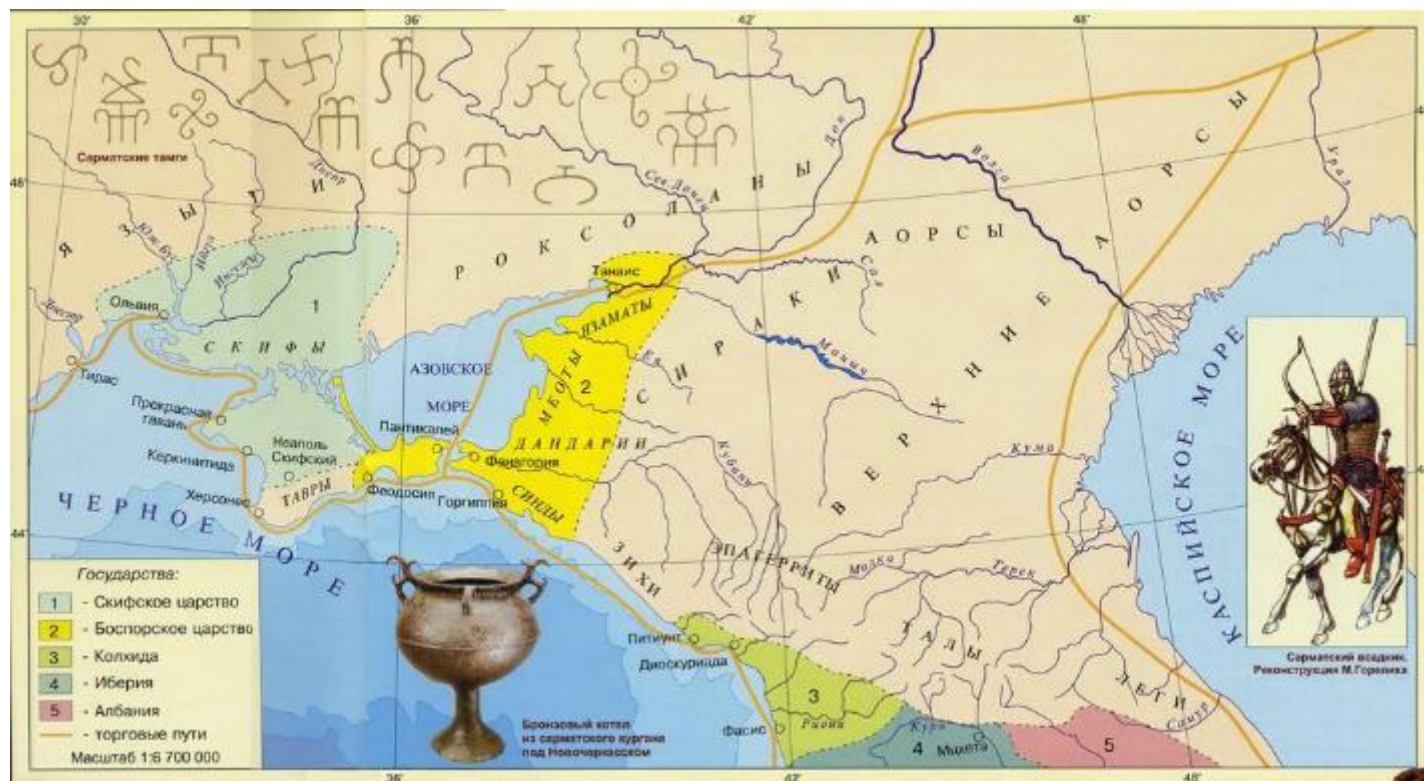
АКРОПОЛЬ ПАНТИКАПЕЯ



Акрополь Пантикапея на г. Митридат, VI-V вв. до н. э.  
(проект разработан художником В.П. Толстиковым по  
результатам последних археологических раскопок)




# Скифское царство



- Управлялось советом старейшин.
- **IV в до н.э.** занимало территорию от Дуная до степной части Крыма.
- Столица – **Неаполь Скифский**.

# Упадок причерноморских государств




- **III - II вв. до н.э.** В пределы Скифского государства вторглись **сарматы**.
- Скифское царство и греческие города были **завоеваны** **государством Понт**.
- **I в. до н. э.** царь Понта Митридат потерпел поражение от Римской республики.



# Упадок причерноморских государств


Окончательный удар по греческим городам нанесли **гунны**, сохранился лишь Херсонес.



# Великое переселение народов в судьбах народа нашей страны

**IV –VII века** – Великое  
переселение народов.

**IV век** – нашествие гуннов  
Наибольшего расцвета  
достигли при вожде



# Дербент

**VI в до н.э.** –  
первое  
упоминание о  
Дербенте.  
Важнейший на  
Каспийском  
море центр  
торговли, а с  
**V века**  
превратился в  
мощную  
крепость.



**Джума-мечеть в Дербенте  
(древнейшая мечеть**

# Тюркский каганат

Глава  
государства –  
**каган** (хан всех  
ханов).

Изобрели – саблю,  
железные стрелы.  
**В начале VII в.**  
Тюркский каганат  
распался.



**Бумын – каган,**  
основатель



# Хазарский каганат

**VII в.** – создание государства.

Столица – г. **Итиль**

**VIII в.** – принимают иудаизм.



**Итиль – столица Хазарского каганата**



# Великая Булгария



**VII в.** – возникновение государства


**IX в.** – возникает Волжская Булгария

Столица – г. **Булгар**

**922 г.** – официальной религией стал **ислам**.



# Жители лесной полосы Восточной Европы



От Балтийского моря до Уральских гор  
населяли финно – угорские племена:  
чудь, меря, весь и т.д.

# Вспомним пройденное!

Подпиши название  
столицы!

1




2



3



4



# Проверь себя!



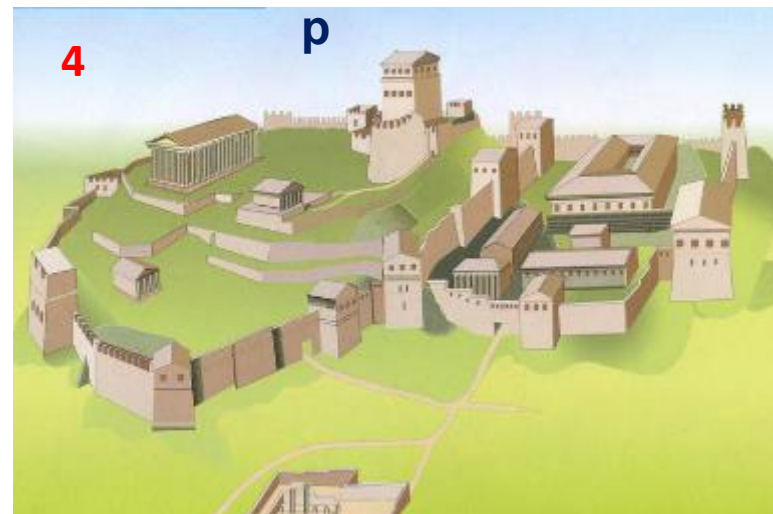
Херсон  
ес



Булга  
р




Итил



Пантикапе

# Проблема урока

Как великое переселение народов повлияло на изменение политической карты мира и организацию жизни людей?



Знаю:

Хочу узнать:

Узнал



# Домашнее задание

## Базовый уровень:

1. Изучаем документ «Из истории Геродота» на стр.25 и отвечаем на вопросы.
2. Изучаем новые слова, записать и запомнить определения «дань» и «плуг».

## Повышенный уровень:

Используя Интернет и дополнительную литературу, запишите названия народов, живших в Крыму с древнейших времен до конца IX в. Выясните, какие народы проживают на современной территории Крыма.

