

- **2-блок. Тюркская цивилизация и Великая степь**

- ***Тема: Этапы этнокультурной интеграции тюркоязычных этносов Центральной Азии в домоногольский период***

- ***План лекции:***

1. *Развитие кочевых государственных и культурных традиции в эпоху древних тюрков*
2. *Тюркский фактор в этнополитической истории Казахстана в IX-XII вв.*
3. *Тюркская цивилизация и Великий Шелковый путь*

# Тюркское государство

- В китайских источниках термин «тюрк» датируется 542 годом
- Территория: Семиречье, Северо-Восточный Китай, Монголия, Алтай, Восточный Туркестан, Казахстан и Северный Кавказ
- Был в составе племенных объединения «Теле» и зависел от Жужанского государства на Алтае

# Этноним «Тюрк»

1. Иранские источники – один из сыновей царя Ферейда - Тур, Сәлім, Шарназ и Ирадж. (Тур- Тұран – Пашаң – Афрасиаб — Алып Ер Тоңға).
2. Моде – десятое поколение Афрасиаба (Ж. Баласағұн) – потомки гуннов
3. «Тукюе» – боевой шлем.
4. Согласно шежере Шакарима – Тюрк – внук пророка Ноя – сын Иафеса – Надулуша, прозванный на Алтае Тюрком
5. Были зависимыми и платили дань железом Жужанскому кагану. Түрк-сыр – тюрки-железники.
  - В 545 году род Ашины выступил против жужан, а в 551 г полностью получили независимость
  - В 552 году Тюркский правитель Бумын становится каганом (хан ханов)

# Каганы и политическая история

- Бумын 551-552 гг.
- Қара Еске – 553-553 гг.
- Еркінді-Мұқан – 553-572 гг.
- На востоке подчинили – каи, киданей, огузов-татар
- На севере – Енисейских киргизов
- Брат кагана Естеми (Есті-ми) – 563 г. завоевал государство Эфталитов. Для совместного выступления против эфталитов вступает в союз с Ираном, в 567 г полностью покорил ее
- Естеми каган – 572-582 гг.

# Каганы и политическая

## ИСТОРИЯ

- Тюрки контролировали Великий Шелковый путь, стремились торговать с Византией
- Но этому противился Иран
- В 568 г., согдийский купец Маниах дошел до Константинополя через Каспий и Кавказ. Заключен торговый союз с Византией
- Иран был вынужден платить июркам дань за мир и спокойствие
- В руки тюрков перешли – Северный Кавказ, Босфор, Крым
- В 582 г после смерти Естеми начались междоусобицы
- 581-618 гг. Китайское нашествие
- В 603 г распался на Западный и Восточный каганаты

# Западно-Тюркское государство – «он оқ будун»

- Восточно Тюркское государство - 604 г. Джангар каган
- Западно Тюркское государство – Таман каган – бывшее владение Уйсуней, с Каратау до Джунгарии
- Жегүй қаған – 610-618 гг.
- Государство расцвело при Тон Джабгу кагане – 618-630 гг., захватил Восточный Туркестан, Самарканд, Бухару
- В 640-657 гг. междоусобицы между племенными союзами Дулу и Нушиби – государство ослабло и стало зависимым от империи Тан
- В 704 году к власти племя тюргешей во главе с Уч-Б...

# Тюргешское государство

- Сакал қаған – 706-711 гг. государству угрожали Арабы, Китай и Восточные тюрки
- Сулу қаған (715-738 гг.) – вступил с браком с Китаем и обезопасил восточные границы
- В 723 г. победил вместе с Ферганскими карлуками и арабов.
- Арабы прозвали его Абу Музахим – «Бодливый»
- В 737 г. Сулу был убит Бага тарханом
- Начинается конфликт между сары и кара тургешами
- В 746 году власть переходит к карлукским племенам
- В 751 г. Атлахское сражение между арабами и китайцами.
- Карлуки вышли на сторону арабов и китайцы были изгнаны
- В 756 г. власть перешла полностью карлукам


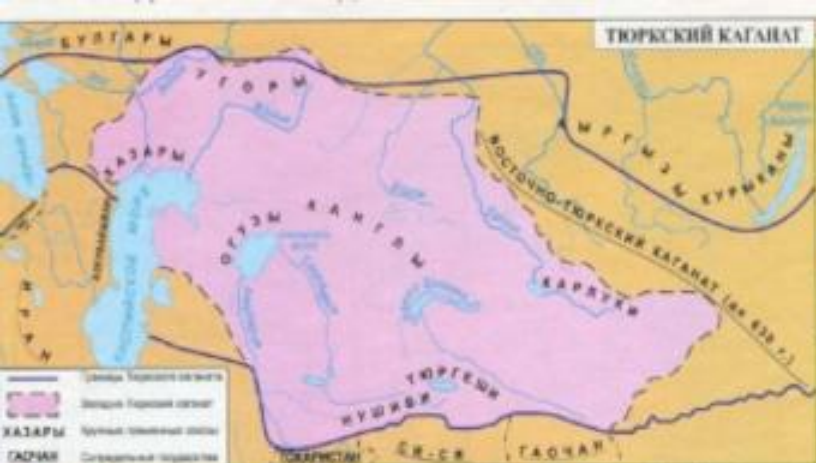
# Қарлукское государство

- Қарлық – «қар» - снег, горные племена Алтая
- В 746 г пришли в Семиречье и захватили власть, в 766г. Объединили 12 племен
- С 840 года стали отдельным каганатом
- В 940 году власть перешла к династии Караханидов
- Религия:
  1. Великая степь – симбиоз зороастризма, манихейства, буддизма, христианства (несторианы)
  2. В 8-9 вв арабские завоевания и начало миссионерства рода кожа
    - Сатук Богра Карахан первым принял ислам
    - Но у тюрков был симбиоз ислама и тенгрианства
    - Ислам в основном развивался на Южных регионах и Семиречье – где была городская культура



# Власть Караханидов

- Сатук Богра (915-955 гг.) – внук карлукского кагана в 942 г провозгласил себя каганом
- В середине XI в. Распалось на Восточные и Западные владения
- В землепользовании применялась система «Икта» – дарственные земли за военную поддержку
- Таким образом существовали государств:
  1. В Семиречье – Карлуки
  2. В поймах Сырдарьи и Арала – Огузское государство
  3. На Северном и Центральном Казахстане – Кимакское государство



Масштаб 1:3 000 000

Области, подверженные Тюркскому и Карлукскому кочевью (приблизительно) в 10-11 вв.

Области, подверженные Огузскому кочевью (приблизительно) в 9 в.

Области, подверженные Карлукскому кочевью (приблизительно) в 8-9 вв.

Границы государства Карлукское и Карлукское (приблизительно) в 8-9 вв.

Границы государства Селевкидов (приблизительно) в 3-1 вв.

Центры ремесла и торговли

Крупные оазисные центры

К А Р Л У К И

Границы Арабского калифата, в период его расцвета (750 г.)

Основные направления завоевательных походов арабов

Основные направления завоевательных походов кочевников

Битва у г. Алаш между арабами и кочевниками

# Кимакское государство

- Племя «яньмо» из Алтая
- В 766-840 гг. перебрались в Великую степь и создали Кимакскую конфедерацию из 7-12 племен
- В IX веке власть переходит в руки Кипчакских племен (самый сильный из 12 племен)

# Кипчакское ханство

- Этимология

1. «Қобышақ» – ребенок рожденный в дупле дерева (Абулгазы)
2. Құба шақ – свободная земля (Шакарим)
3. Құба – половый (светлый) - половцы
4. Ики-пчак – Два ножа «II» тамга (О.Сүлейменов)

- Этнические периоды

1. 7-8 вв. В составе Кимакского государства
2. Қимақтар құрамындағы қыпшақтар
3. 8-9 вв. Владение территориями от Алтая до Волги
4. XI-XIII вв. Великое Кипчакское государство на территории Евразии из 92 племен (от Алтая до Дуная)
  - Европа – куманы, русские половцы (половый – пестрый, светлый)
  - Территория называлась Дешт-и Қыпшақ
  - Состоял из Западных и Восточных владений (граница – река Едил)
  - «Кодекс Куманикус» - словарь для купцов
  - Принцип «Тоғыз-тоғыз» - девтичный цикл расчета

# Огузское государство

- Этимология: Өгіз хан, Ғұз – құз
- 7 в. Племя «тогуз огуз» в составе Тюркского каганата
- 8 в. Перебрались в Семиречье, Каратау, Присырдарьинские регионы
- В 9 в победили печенегов и захватили Приаралье, в 965 г. победив хазаров захватили междуречье Едиля и Жайыка (Волги и Урала), в 985 году Волжских Булган

# Огузское государство

- В русских летописях называются «торки»
- Состояли из племенных объединений («бузук» и «учуг» (боз оқ (белая стрела) и үш оқ (три стрелы))
- Памятники «Огуз-Наме» и «Китаби Дада Қорқуд»
- Распалось в 10-11 вв. Из-за народных восстаний, нападении кипчаков и сельджуков
- Часть отправилась вместе с сельджуками в Анатолию, часть ассимилировалась с кипчаками

# Тюркский фактор

1. Все государства имеют тюркские корни
2. Единая лингвистика
3. Различные антропологические типы
4. Единая кочевая цивилизация
5. Политическая гегемония в Великой степи
6. Система «каган-джабгу»
7. Контроль торговли и земледелия


# Тюркская цивилизация

- Симбиоз кочевничества и оседлости
- Религиозный симбиоз тенгрианства (тотемизм, фетишизм, анимизм, магия, шаманизм) и других религии
- Тенгри – Бог Неба
- Умай – Богиня очага и Земли
- Эрлик – Бог подземного мира;
- Культ аруаха, тотем волка
- Балбалтас – каменные изваяния культа покойников
- Құлпытас – связь подземного мира с Небом



# Тюркская письменность


- 35 знаков;
- Ключ предложен датским ученым **ВИЛЬГЕЛЬМОМ ТОМСЕНОМ** (1893)
- Полностью прочитан **ВАСИЛИЕМ РАДЛОВЫМ** (1894)
- Первым было прочтено слово «Тенгри»



1. Енисейские памятники
2. Таласские памятники
3. Орхонские памятники

# Литература:

- Китаби «Дада Коркуд»
- Китаби «Оғыз-Наме»  
(рукопись в Париже);



**Огуз-хан на туркменских  
денежных купюрах**

- Жүсіп Баласағұн
- Махмұт Қашғари
- Қожа Ахмет Йассауи
- Ахмет Йүгінәки
- Әбу Насыр Мұхаммед ибн Узлағ  
Тархани Әл-Фараби Ат-Түрки
- Әбу Райхан әл Бируни

# ВЕЛИКИЙ Шелковый Путь



# ВШП и Казахстан

- VI-VII вв. Развиваются направления ВШП через Семиречье и Южный Казахстан
- Причина: Себебі:
  1. В Семиречье находились основные столицы тюркских государств
  2. Дорога через Фергану была опасной
  3. Тюрки основные потребители товаров вдоль ВШП и защищали караваны в геополитической обстановке
- ✓ VI-VIII вв. Сирия – Иран – Средняя Азия – Южный Казахстан – Талас – Шу – Иссыккульская котловина – Восточный Туркестан – основная трасса
- ✓ Одно направление Византия – Кавказ – Прикаспийский регион – Мангышлак – Приаралье – Южный Казахстан
- ✓ В X-XII вв дорога проходит через Иле – Кастек – Бапасагун

# Основные товары:

1. Главный товар и валюта - шелк
2. Мирра, ладан, лотос и амбра, кармодон мен, женьшень, желчь питона,
3. Ковры, холст, краски, минеральное сырье, алмаз, яшма, янтарь, коралл, «рыбьи клыки»,
4. Кусковое золото и серебро, кожа, шкуры, оружие, металлические изделия
5. Ферганские скакуны, аравийский и нисийские лошади, верблюды, слоны, носороги, львы, пантеры и др редкие животные
6. Римское стекло, монеты, зеркала, посуда, фарфор, каменные печати из Ирана и др.

# Приложение к карте «Средневековые города Казахстана и Великий Шелковый путь»

- |                       |                 |                  |
|-----------------------|-----------------|------------------|
| 1 – Актобе            | 24- Навакент    | 46 - Канлыкент   |
| 2 – Сарайшык          | 25- Суяб        | 47 - Хакан       |
| 3 – Яангикент         | 26- Баласагун   | 48 – Хакан-Кимак |
| 4 – Джубара           | 27- Алматы      | 49 - Дахра       |
| 5 – Барчынлыкент      | 28- Тальхиз     | 50 - Банджар     |
| 6 – Джент             | 29- Лабан       |                  |
| 7 – Сыгнак            | 30- Илибалык    |                  |
| 8 – Созак             | 31- Еки-Огуз    |                  |
| 9 – Сауран            | 32- Койлык      |                  |
| 10- Узген             | 33- Гаган       |                  |
| 11- Ашнас             | 34- Сараус      |                  |
| 12- Суткент           | 35- Егиндыбулак |                  |
| 14- Кумкент           | 36- Корган      |                  |
| 15- Кенджек           | 37- Баскамыр    |                  |
| 16- Тараз             | 38- Айбас       |                  |
| 17- Сайрам (Испиджаб) | 39- Орда-Базар  |                  |
| 18- Яссы (Туркестан)  | 40- Хан Ордасы  |                  |
| 19- Отрар             | 41- Ормамбет    |                  |
| 20- Арсубаникет       | 42- Оркошеги    |                  |
| 21- Мерке             | 43- Аккайрақты  |                  |
| 22- Аспара            | 44- Тулпарбас   |                  |
| 23- Нузкент           | 45- Караоба     |                  |