

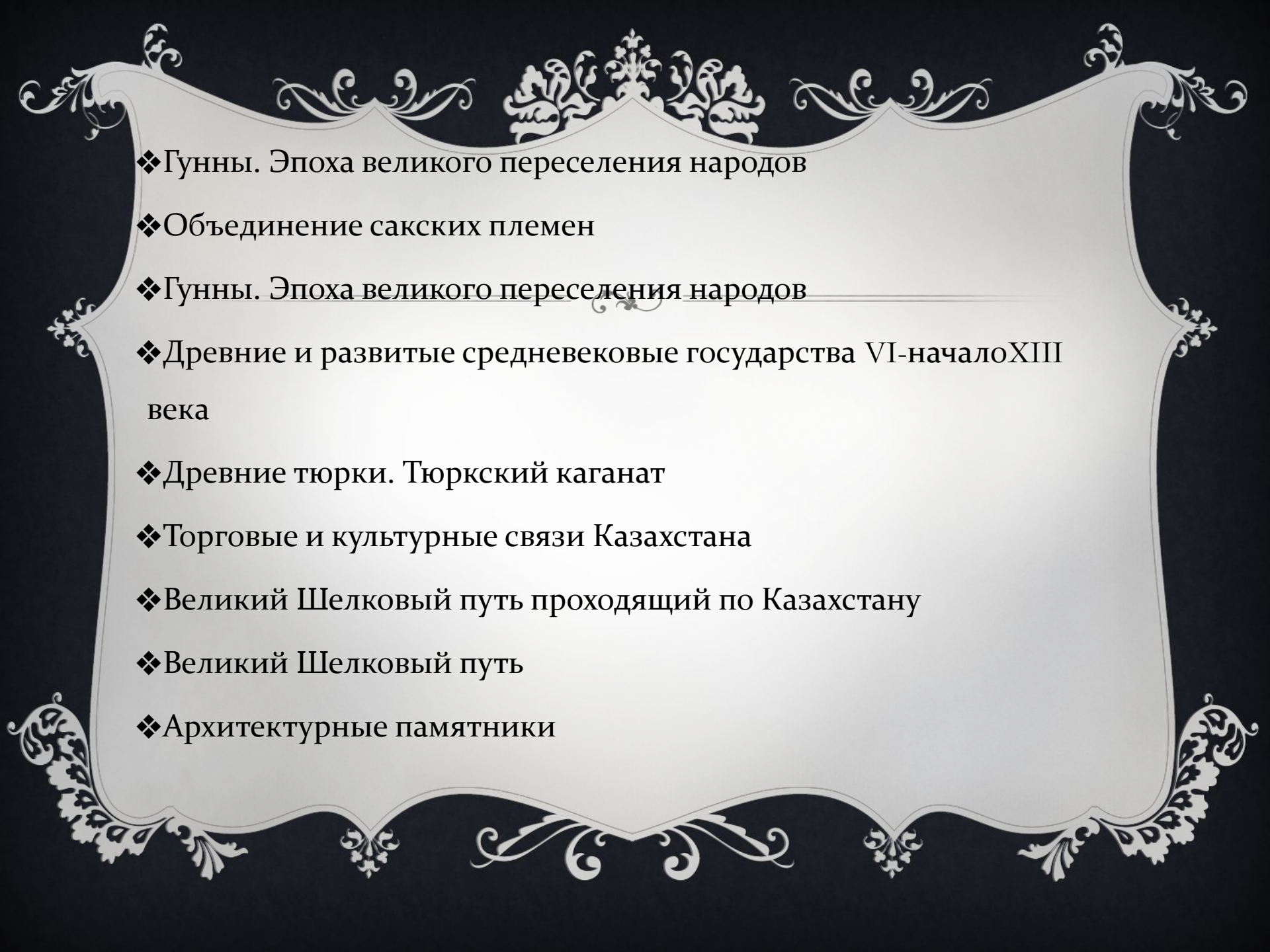


КОМПЛЕКТ КАРТ ПО  
ИСТОРИИ КАЗАХСТАНА

---

# СОДЕРЖАНИЕ

- ❖ Происхождение человека
- ❖ Каменный век
- ❖ Эпоха бронзы
- ❖ Казахстан в I тысячелетии до н.э
- ❖ Древние государства на территории Казахстана III в. до н.э- V в. н.э
- ❖ Первые государственно-племенные объединения на территории Казахстан
- ❖ Железный век
- ❖ Местонахождения могильников сакского времени
- ❖ Гунны, саки, дунху, юэчжи, тохары
- ❖ Объединение сакских племен

- 
- A decorative border with intricate white scrollwork and floral patterns on a black background, framing the central text.
- ❖ Гунны. Эпоха великого переселения народов
  - ❖ Объединение сакских племен
  - ❖ Гунны. Эпоха великого переселения народов
  - ❖ Древние и развитые средневековые государства VI-начало XIII века
  - ❖ Древние тюрки. Тюркский каганат
  - ❖ Торговые и культурные связи Казахстана
  - ❖ Великий Шелковый путь проходящий по Казахстану
  - ❖ Великий Шелковый путь
  - ❖ Архитектурные памятники

❖ Государства на территории Казахстана в XIV-первой половине XV века

❖ Образование и укрепление Казахского ханства

❖ Казахское ханство. XV-XVI века

❖ Могулистан

❖ Казахстан и Средняя Азия в XVIII века

❖ Казахстан в XVIII-XIX века

❖ Джунгария

❖ Расселение казахских племен в XIX- начале XX веков

❖ Национально-освободительная борьба казахов XIX веке

❖ Установление советской власти. Автономия Алаш. Казахстан в составе СССР



❖ Союз Советских Социалистических Республик

❖ Казахстан в 20-30 годы XX века. Индустриализация и коллективизация.

---

❖ Казахстан в годы Великой Отечественной войны (1941-1945гг)

❖ Казахстан в 50-80 годы XX века. Поднятие целины.

❖ Вывоз зерна из целинного края



ПРОИСХОЖДЕНИЕ  
ЧЕЛОВЕКА

---

«Все виды обезьян больше похожи на людей, чем на других животных». Плиний-старший, римский учёный

**Неандертальцы** (от названия Неандертальской долины в Германии) – ископаемые древние люди, время существования 200 – 35 тыс. лет назад. Скелетные останки неандертальцев открыты преимущественно в Европе, а также в Азии и Африке.

**Кроманьонцы** – ранние представители современного человека в Европе и за её пределами, жившие 40 – 10 тыс. лет назад. Их останки были обнаружены в пещере Кроманьон во Франции, а также в России, Украине, Африке. Именно они создали первые поселения.


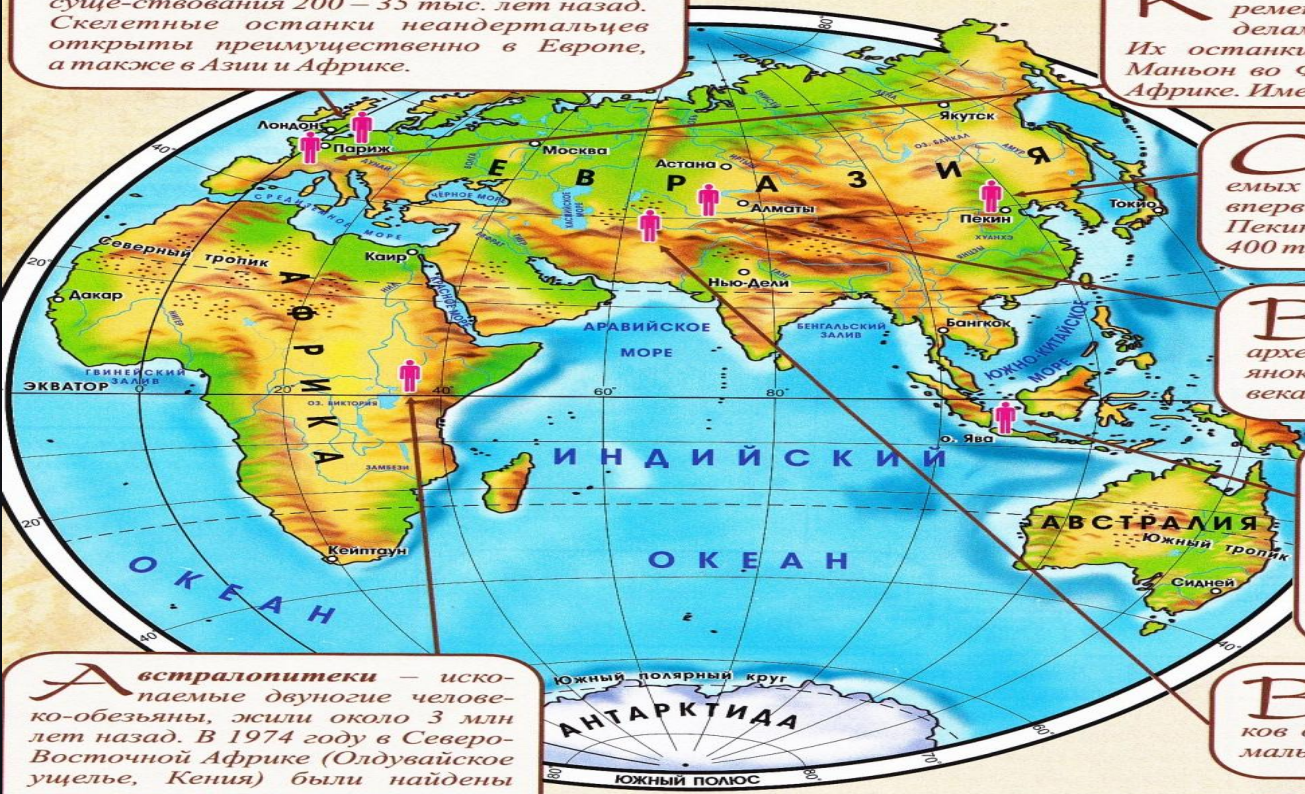
**Синантроп** – «китайский человек», представитель древнейших ископаемых людей. Скелетные останки найдены впервые в Китае в пещере Коцетанг около Пекина. Возраст этих останков – около 400 тыс. лет.

В 1958 году в Южном Казахстане вблизи Жамбыла (хребет Каратау) археолог Х. А. Алпысбаев нашёл следы стоянок первобытных людей древнекаменного века. Возраст – около 1 млн лет.

В 1891 – 1892 гг. голландский учёный-антрополог Э. Дюбуа на острове Ява обнаружил ископаемые останки существ, занимающих промежуточное положение между человекообразной обезьяной и человеком, и назвал найденный вид **питекантроп** – «человек выпрямленный». Возраст – около 1 млн лет.

В гроте Тешик-Таш (Южный Узбекистан) в 1938 году А.П. Окладников обнаружил скелет неандертальского мальчика, умершего в возрасте 8 – 9 лет.

**Австралопитеки** – ископаемые двуногие человеко-обезьяны, жили около 3 млн лет назад. В 1974 году в Северо-Восточной Африке (Олдувайское ущелье, Кения) были найдены останки этого ископаемого существа, названного «человек умелый»..





# КАМЕННЫЙ ВЕК

---



# КАМЕННЫЙ ВЕК

**К**аменный век – наиболее продолжительный этап в истории человечества. От изготовления первых каменных орудий до появления изделий из металла прошло более 2 млн лет. История каменного века разделяется на три периода: палеолит (древний каменный век), мезолит (средний каменный век) и неолит (новый каменный век). Переходную эпоху между каменным и бронзовым веками называют энеолитом (медно-каменным веком).




*Болас – охотничье метательное орудие для охоты на пушину. Дальность броска 20 метров*

В пещере Караунгур в Южном Казахстане около озера Балкаш была найдена керамическая посуда для хранения зерна

Батпак (Центральный Казахстан) – найдены крупные каменные пластины, наконечник дротика, скребло

Ботай – были найдены остатки более 150 жилищ, многочисленные кости лошадей (сотни тысяч экземпляров)

Шульбинка (Восточный Казахстан) – было найдено 5000 орудий труда



*Наскальное изображение мамонта (горы Каратау)*



Современная граница Республики Казахстан  
Масштаб 1:12 500 000

**НАИБОЛЕЕ ИЗВЕСТНЫЕ СТОЯНКИ** эпохи палеолита:

- 1 Батпак
- 2 Шульбинка

эпохи неолита:

- 3 Караунгур
- 4 Ботай

*Примечание: на карте указаны географические названия рек и озер*



# ЭПОХА БРОНЗЫ

---

# ЭПОХА БРОНЗЫ

Древние люди путём добавления в медь олова смогли сделать металлические изделия прочными. Из бронзы научились отливать орудия труда, копья и наконечники для стрел. Племена, обитавшие на территории Казахстана в эпоху бронзы, оставили археологические памятники (поселения, могильники, рудники, наскальные рисунки), которые относятся к андроновской археологической культуре.

Бронза – сплав меди с другими металлами.

Например:

медь + олово

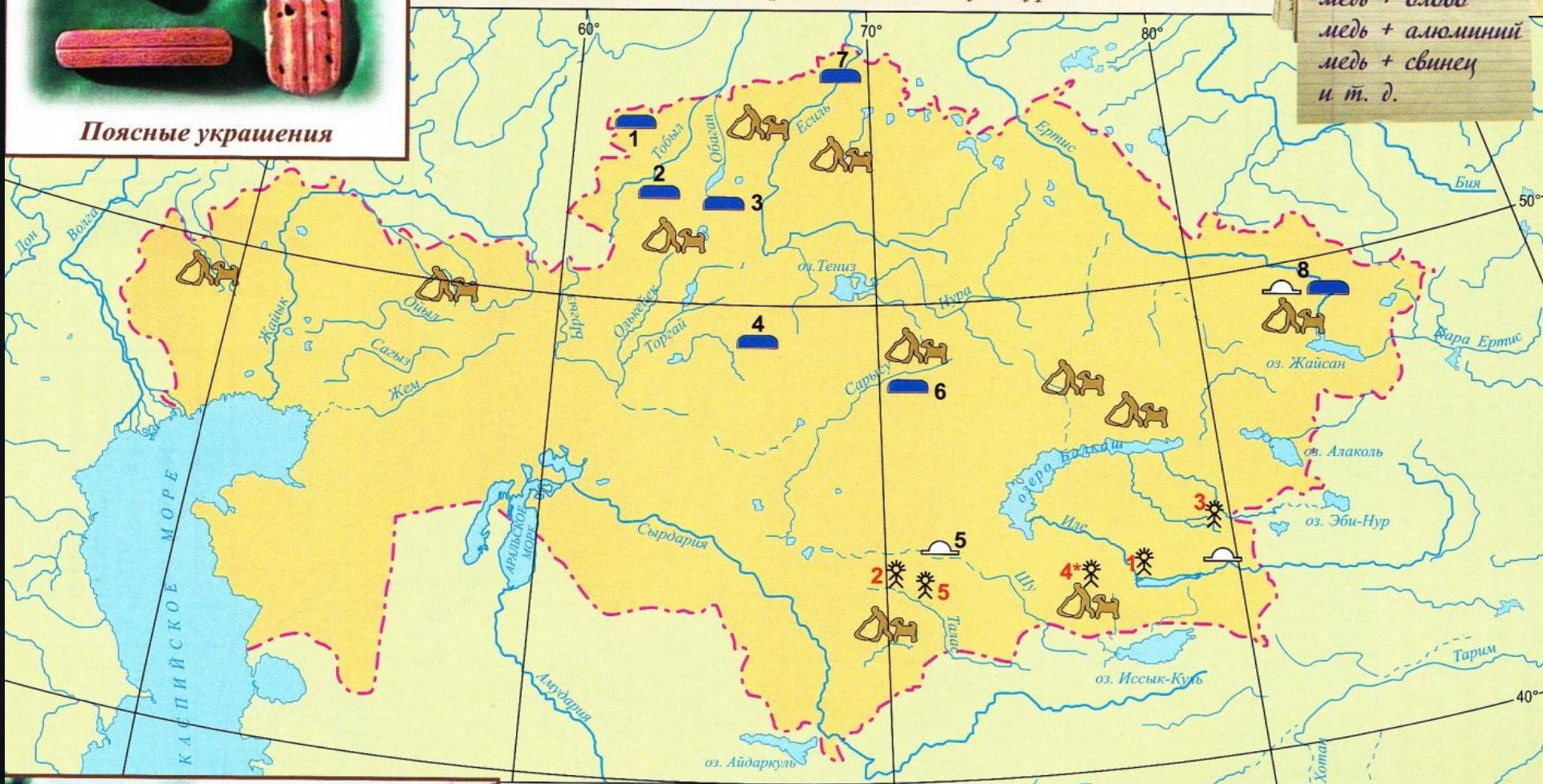
медь + алюминий

медь + свинец

и т. д.



Поясные украшения



Наиболее известные поселения и могильники андроновцев:

- 1 Аркаим
- 2 Алексеевское
- 3 Садчиковское
- 4 Дандыбай
- 5 Бегазы

- 6 Атасу
- 7 Петровка
- 8 Канай

Примечание: на карте указаны современные названия рек и водоёмов



Комплексное хозяйство

Современная граница Республики Казахстан

Наскальные рисунки:

- 1 Тамгалытас
- 2 Танирказган
- 3 Ешкиольмес
- 4\* Тамгалы
- 5 Бориказган

Масштаб 1:12 500 000

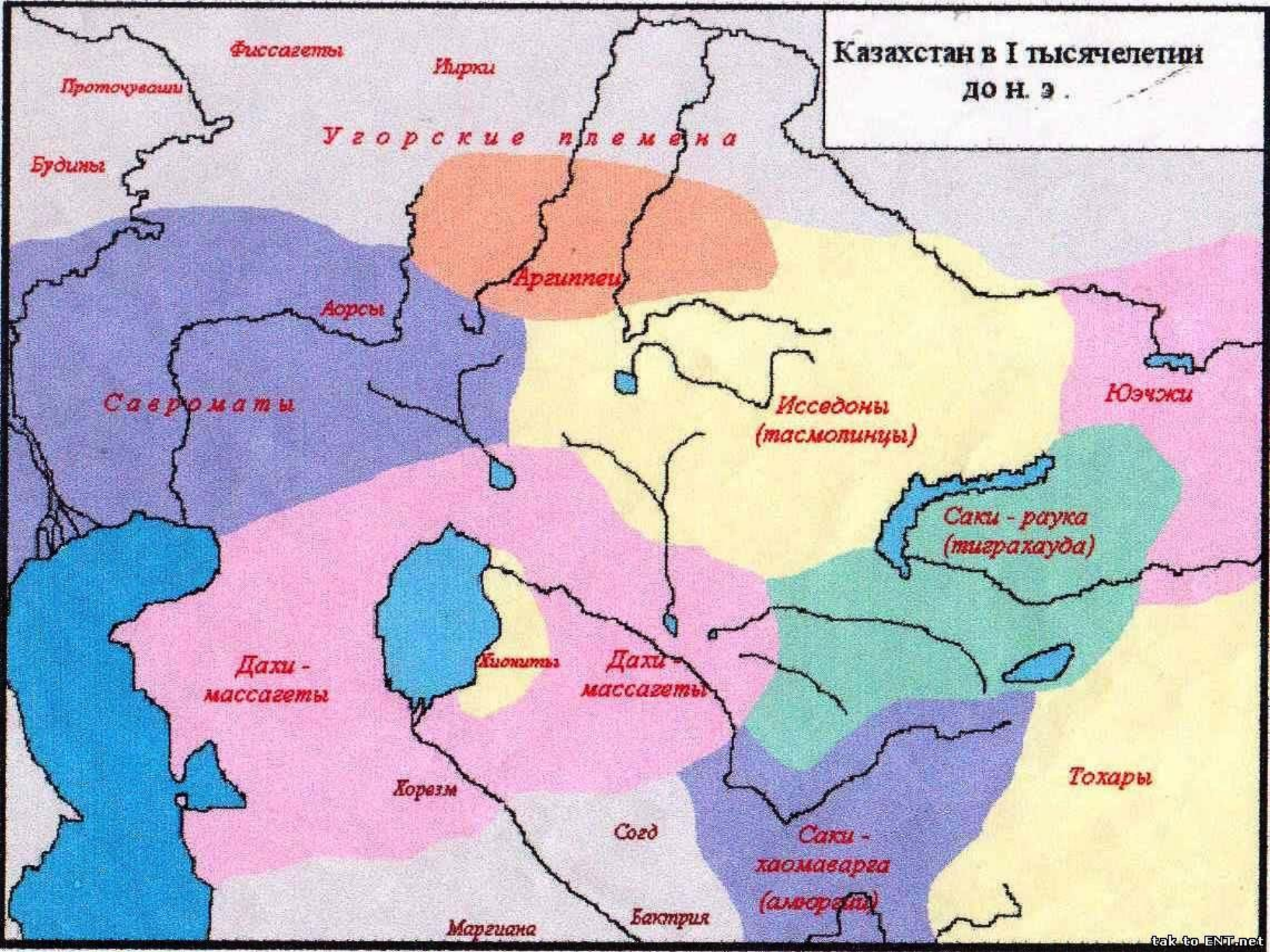
\* – Объект, охраняемый ЮНЕСКО

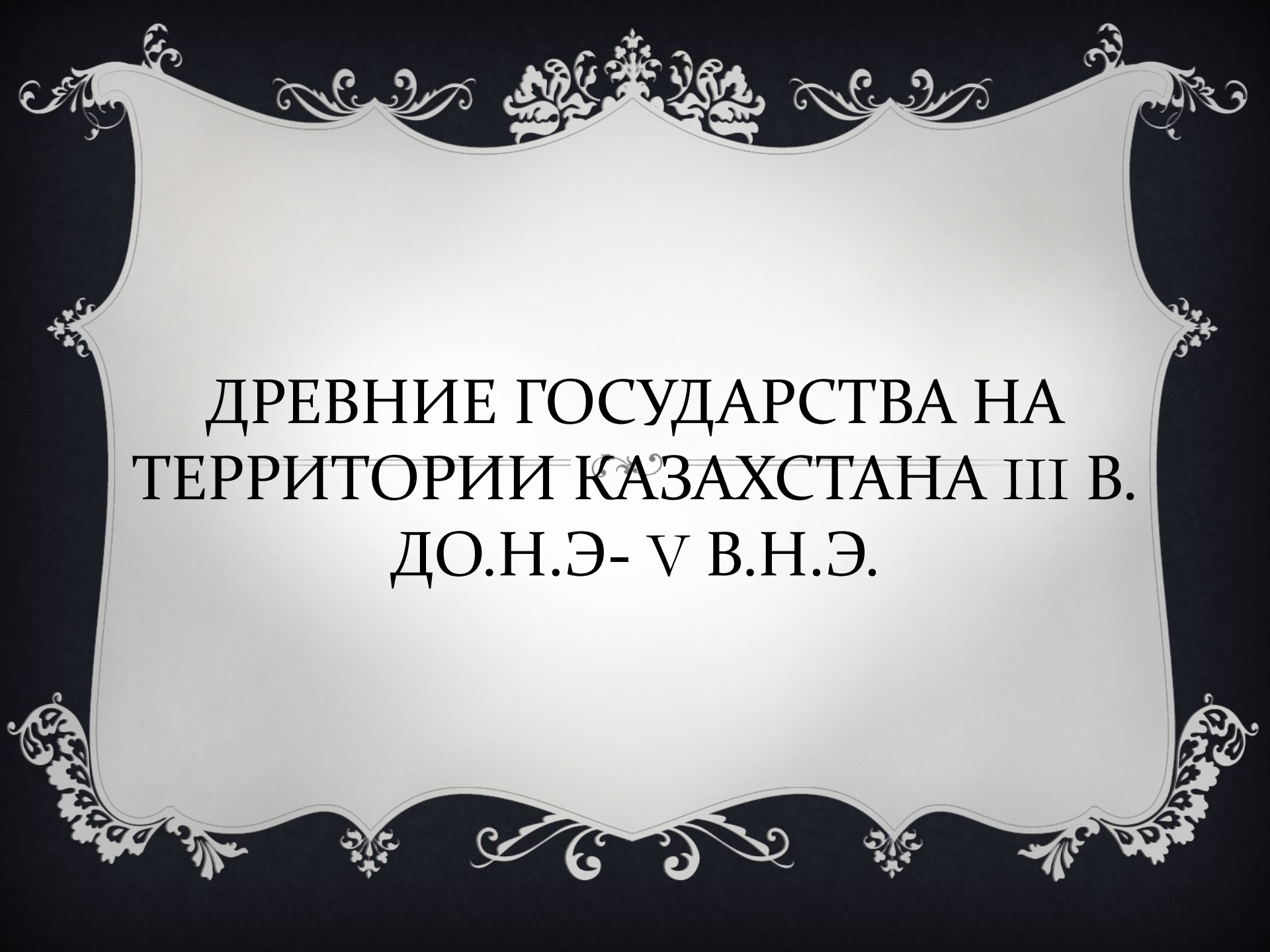




КАЗАХСТАН В І ТЫСЯЧЕЛЕТИИ  
ДО Н.Э

Казахстан в I тысячелетии  
до н. э.





ДРЕВНИЕ ГОСУДАРСТВА НА  
ТЕРРИТОРИИ КАЗАХСТАНА III В.  
ДО.Н.Э- V В.Н.Э.

Древние государства на территории Казахстана (III в. до н.э. - V в. н.э.)

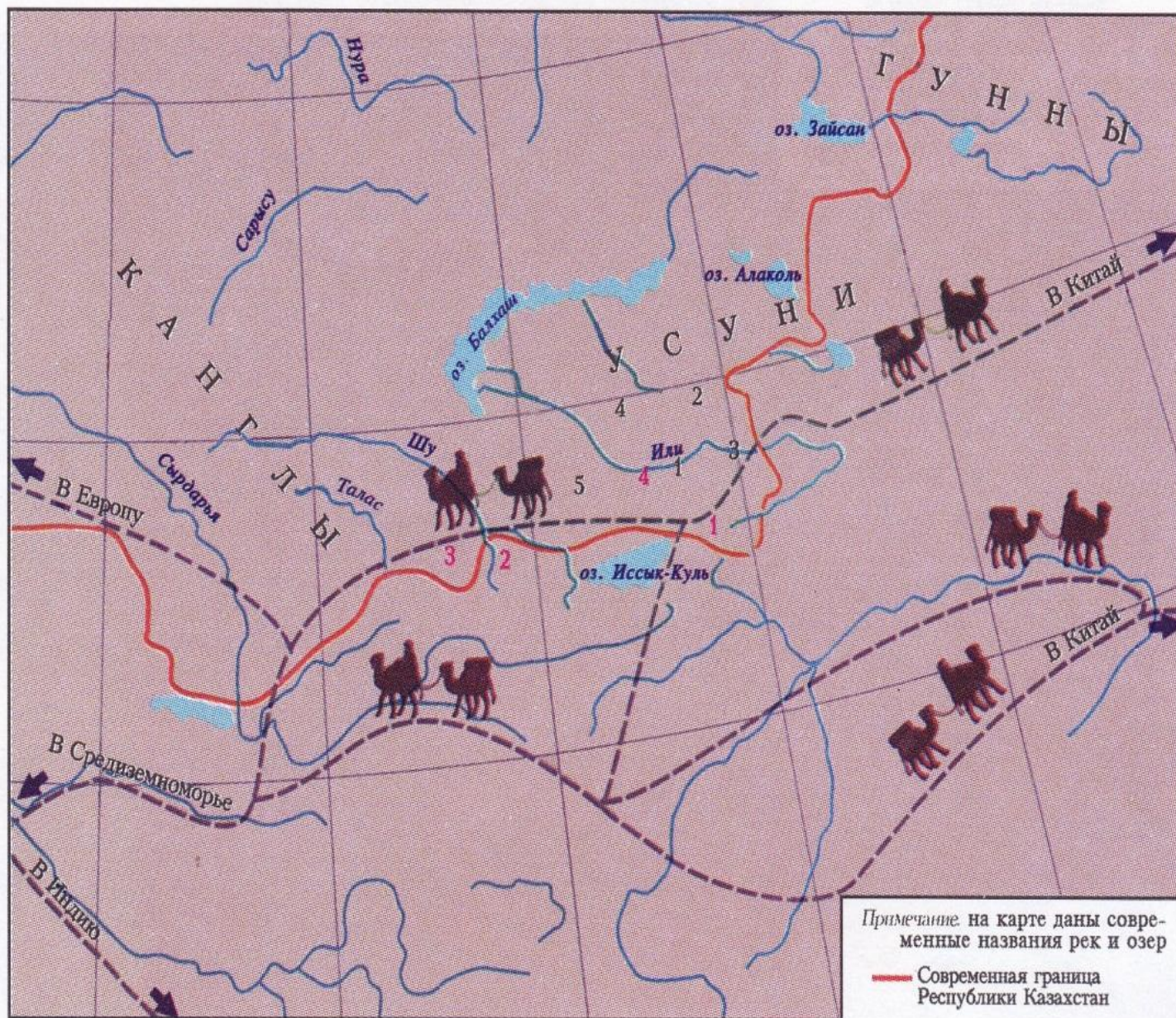




ПЕРВЫЕ ГОСУДАРСТВЕННО-  
ПЛЕМЕННЫЕ ОБЪЕДИНЕНИЯ НА  
ТЕРРИТОРИИ КАЗАХСТАН



# ПЕРВЫЕ ГОСУДАРСТВЕННО-ПЛЕМЕННЫЕ ОБЪЕДИНЕНИЯ НА ТЕРРИТОРИИ КАЗАХСТАНА



Примечание: на карте даны современные названия рек и озер  
 — Современная граница Республики Казахстан

КАНГЛЫ Названия государств

— — — — — Великий Шелковый путь



# ЖЕЛЕЗНЫЙ ВЕК

---

# САКИ. РАННИЙ ЖЕЛЕЗНЫЙ ВЕК. ЭПОХА ДРЕВНИХ КОЧЕВНИКОВ

Племенами саков управляли свои цари, а иногда и царицы. Саки носили шаровары и остроконечные тюрбаны. Они были хорошо вооружены. Их главная сила заключалась в коннице, кроме того, они хорошо стреляли из лука. В боевых походах участвовали и женщины. У саков существовал обычай, согласно которому каждый юноша, искавший руки девушки, должен был вступить с ней в единоборство: кто побеждал, тому принадлежала власть в семье. Саки занимались скотоводством, преимущественно овцеводством.



Сакская женщина

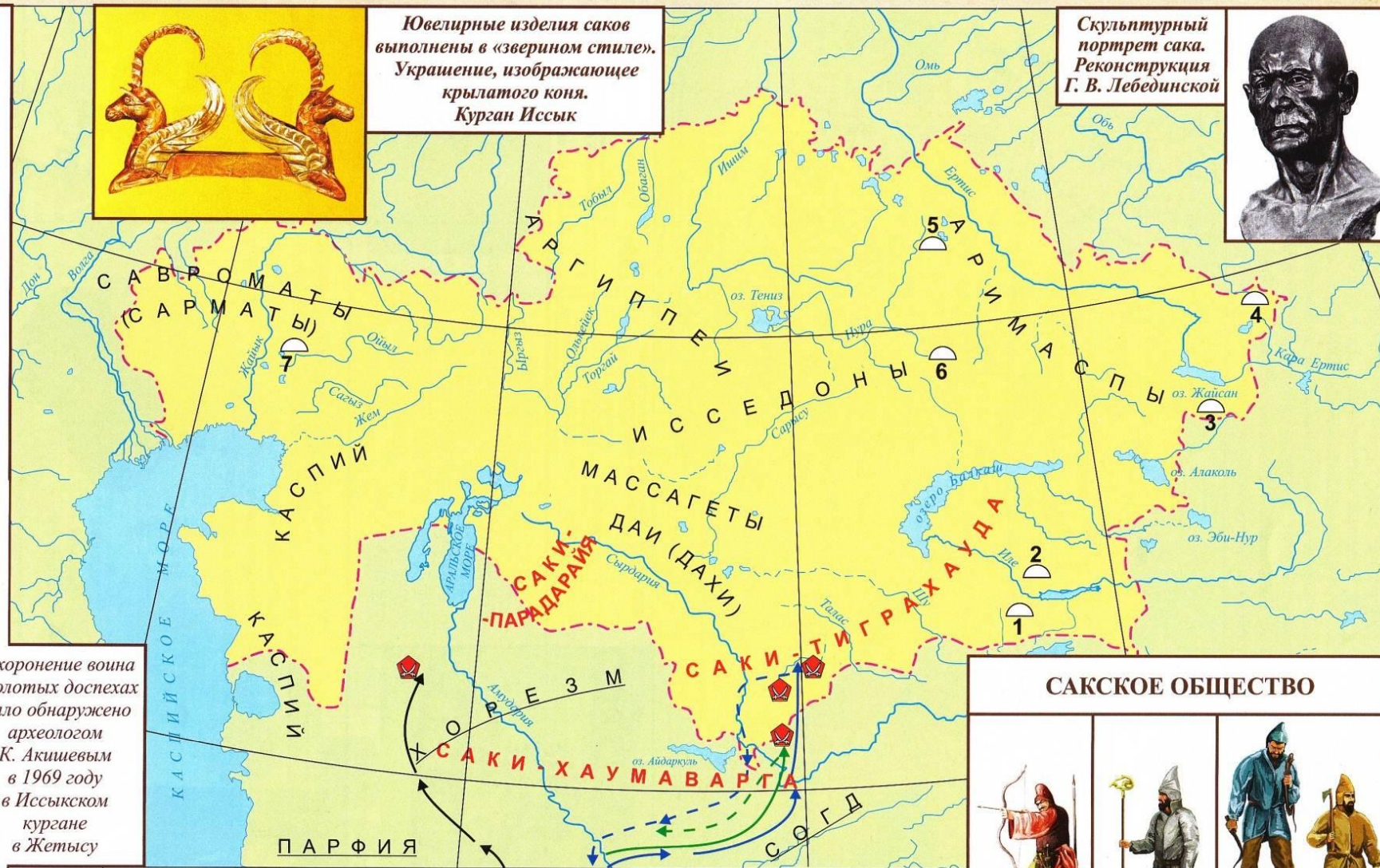


«Золотой человек»  
V – IV век до н. э.  
Курган Иссык



Ювелирные изделия саков выполнены в «зверином стиле». Украшение, изображающее крылатого коня. Курган Иссык

Скульптурный портрет сака. Реконструкция Г. В. Лебединской



Захоронение воина в золотых доспехах было обнаружено археологом К. Акишевым в 1969 году в Иссыкском кургане в Жетысу

## САКСКОЕ ОБЩЕСТВО



ВОИНЫ

ЖРЕЦЫ

ОБЩИННИКИ

<p><b>МАССАГЕТЫ</b> <b>САКИ-ХАУМАВАРГА</b></p> <p><b>ПАРФИЯ</b></p>	<p>Расположение племён и племенных союзов</p> <p>Древние государственные образования</p> <p>Места сражений</p>	<p>→ Поход Кира (в 530 г. до н.э.)</p> <p>← - - - Походы Дария I (в 519 – 518 гг. до н.э.)</p> <p>→ - - - Походы Александра Македонского (в 330 – 327 гг. до н.э.)</p>	<p>⤿ Курганы:</p> <p>1 Иссык    5 Тасмола</p> <p>2 Бешатыр    6 Бес-Оба</p> <p>3 Шиликты    7 Шалкар</p> <p>4 Берель</p> <p>Масштаб 1:10 000 000</p>
---	--	--	--



МЕСТОНАХОЖДЕНИЯ  
МОГИЛЬНИКОВ САКСКОГО  
ВРЕМЕНИ

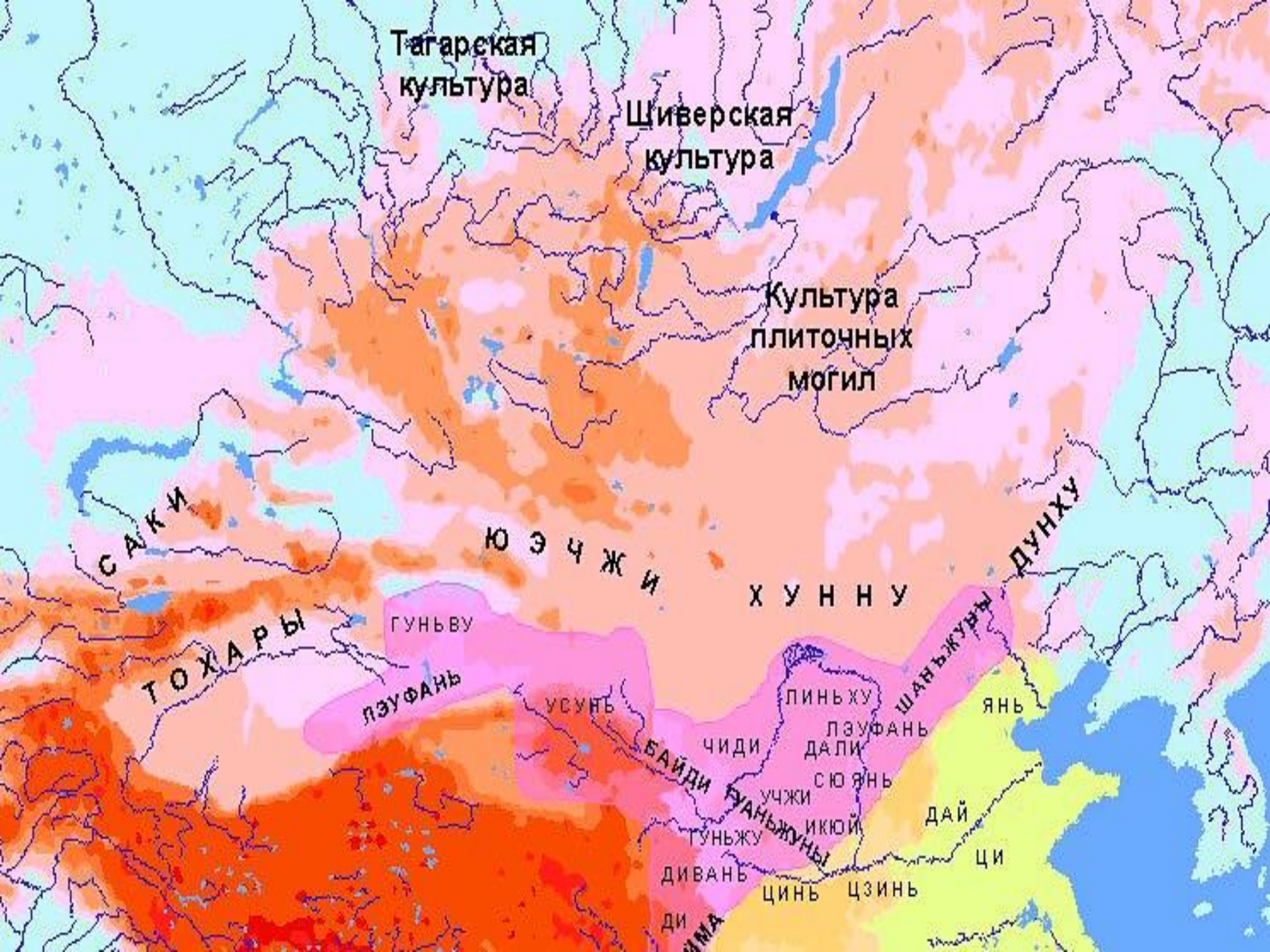
Рис. 8 Местонахождение  
могильников сакского времени





ГУННЫ, САКИ, ДУНХУ,  
ЮЭЧЖИ, ТОХАРЫ

---

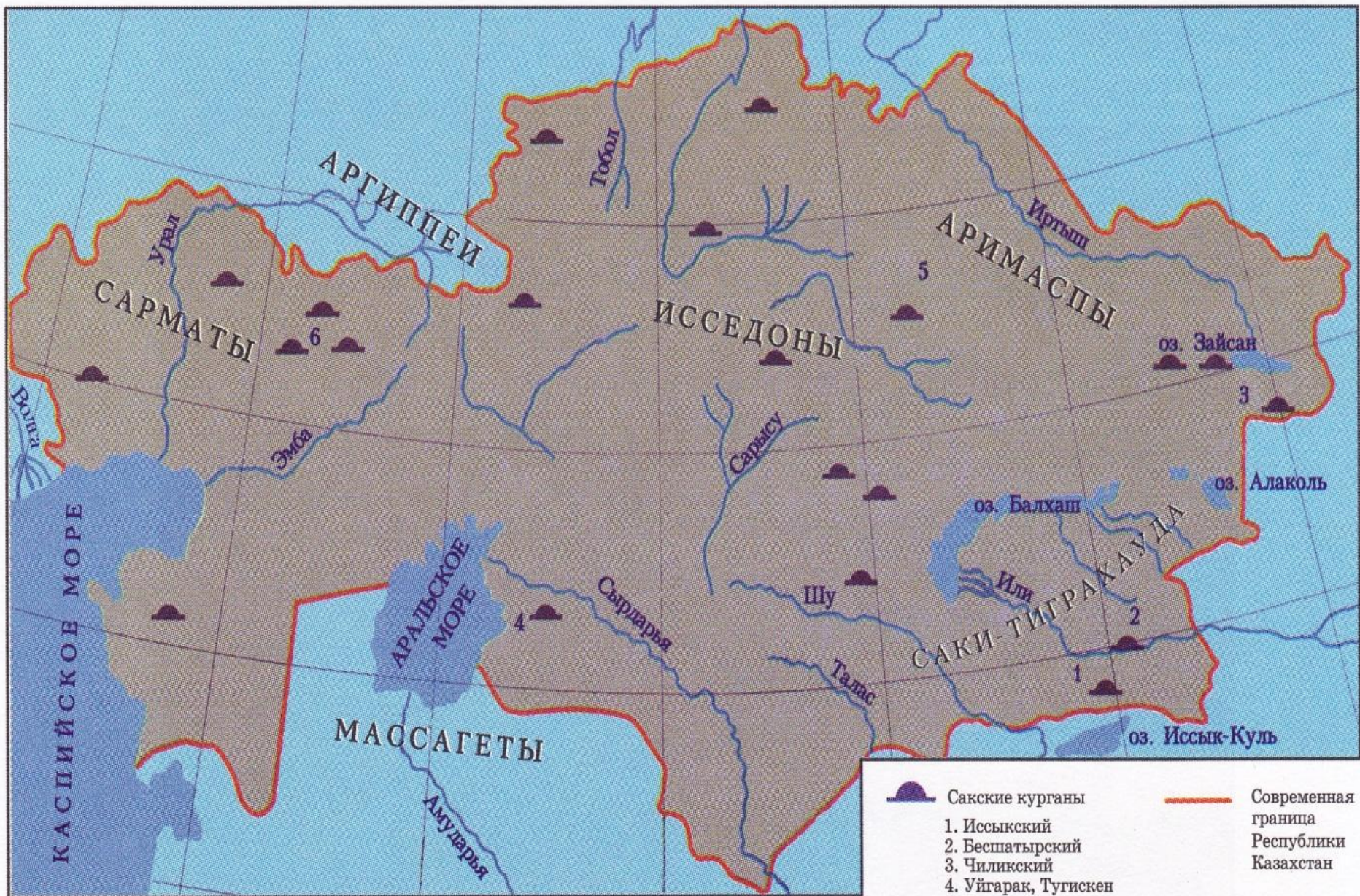




ОБЪЕДИНЕНИЕ САКСКИХ  
ПЛЕМЕН



# ОБЪЕДИНЕНИЯ САКСКИХ ПЛЕМЕН



Примечание: на карте даны современные названия рек и озер



ГУННЫ. ЭПОХА ВЕЛИКОГО  
ПЕРЕСЕЛЕНИЯ НАРОДОВ.

---

# ГУННЫ. ЭПОХА ВЕЛИКОГО ПЕРЕСЕЛЕНИЯ НАРОДОВ

Основателем государства гуннов являлся шаньюй (титул правителя). У гуннов не было единого территориального центра управления (столицы). Основным видом хозяйственной деятельности являлось кочевое скотоводство. Были развиты ремёсла. Они умели обрабатывать железо, бронзу, изготавливали посуду из глины.

Гунны изобрели мощный дальний лук, который достигал в длину более полутора метров. Он делался составным, а для большей прочности и упругости его укрепляли накладками из костей и рогов животных. Стрелы употреблялись не только с костяными, но и с железными и бронзовыми наконечниками. Делали и стрелы-свистунки, прикрепляя к ним костяные просверленные шарики, издававшие в полёте устрашающий свист.

«Аттила в утренние часы, выходя из дому, садился у дверей и решал тяжбы народные; днём принимал послов из разных стран мира, а вечером ужинал с ними. Все другие ели из блюд серебряных и пили из золотых бокалов; Аттила пользовался только деревянной посудой», – писал его современник.



Царь Аттила (Едиль) – предводитель гуннов с 434 года н. э.



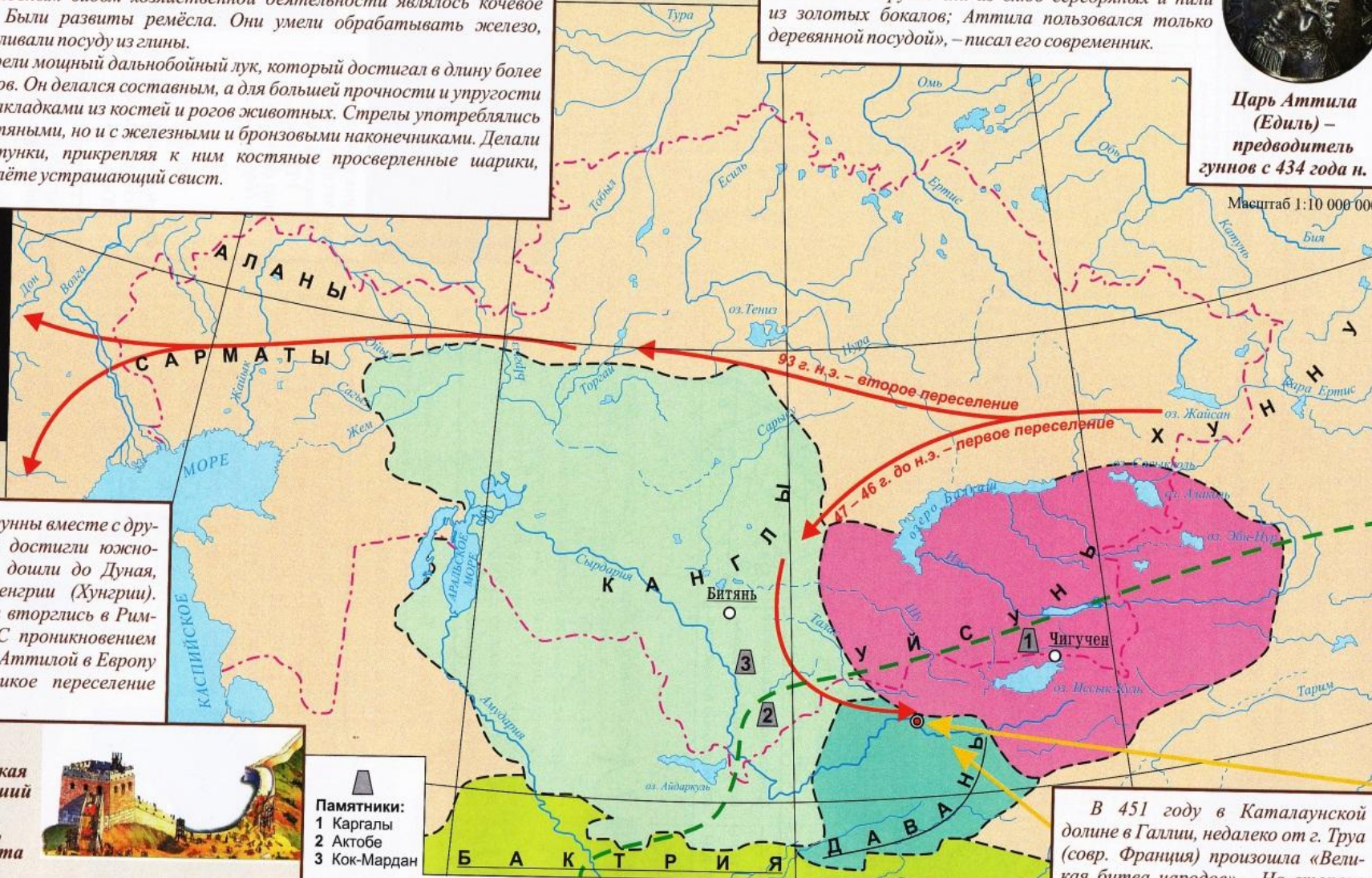
Скульптурный портрет гунна

В IV веке н.э. гунны вместе с другими племенами достигли южнорусских степей, дошли до Дуная, поселились в Венгрии (Хунгерии). В 376 году гунны вторглись в Римскую империю. С проникновением гуннов во главе с Аттилой в Европу начинается Великое переселение народов.

Великая китайская стена – крупнейший памятник архитектуры, восьмое чудо света



В III веке до н.э. правители Китайского государства Цинь начали строить для защиты от гуннов великую Китайскую стену (протяжённость – 4 тыс. км, высота – от 6,6 до 10 м, через каждые 60–100 метров возвышались сторожевые башни).



- Памятники:  
 1 Каргалы  
 2 Актобе  
 3 Кок-Мардан

- Государство Канглы
- Государство Уйсунь

- ДАВАНЬ Соседние государства
- ХУННУ Великий Шёлковый путь
- Крупные племенные союзы

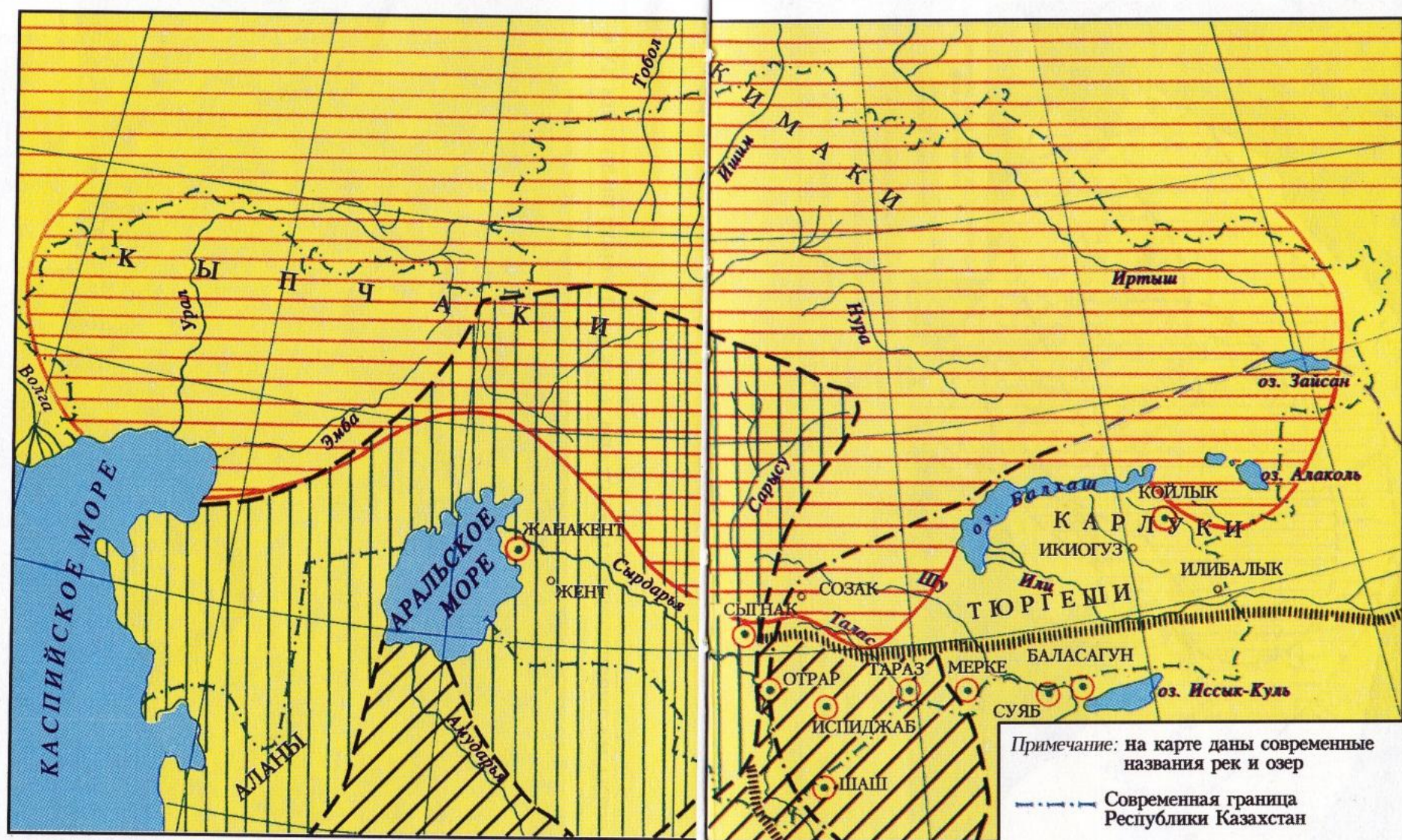
- Путь миграции гуннских племён
- Поход китайских войск против гуннского шаньюя Чжи-Чжи
- Город, основанный Чжи-Чжи









В 451 году в Каталаунской долине в Галлии, недалеко от г. Труа (совр. Франция) произошла «Великая битва народов». На стороне римлян выступили сарматы, аланы, франки. На стороне Аттилы воевали остготы, гепиды. Именно там его войско впервые потерпело поражение. После смерти Аттилы в 453 г. его государство распалось.

Масштаб 1:10 000 000



ДРЕВНИЕ И РАЗВИТЫЕ  
СРЕДНЕВЕКОВЫЕ ГОСУДАРСТВА (VI-  
НАЧАЛО XIII ВЕКА)



- |  |  |   |  |   |   |
|--|--|---|--|---|---|
|  | Территория Западно-Тюркского каганата (603 — 704 гг.)  |  | Территория кимаков и кыпчаков (IX — XII вв.)                 |  | Границы Тюргешского, Карлукского каганатов (VIII — X вв.) |
|  | Территория огузского государства (приблизительно X в.) |  | Территория государства саманидов (приблизительно IX — X вв.) |  | Границы государств Караханидов, каракитаев (X — XII вв.)  |
| <b>ОГУЗЫ</b>   | Названия крупных государств                            |  | Центры ремесла и торговли                                    |  | Населенные пункты   |

Примечание: на карте даны современные названия рек и озер  
 - - - - - Современная граница Республики Казахстан



ДРЕВНИЕ ТЮРКИ.  
ТЮРКСКИЙ КАГАНАТ.


---

# ДРЕВНИЕ ТЮРКИ. ТЮРКСКИЙ КАГНАТ

Когда было сотворено сверху голубое небо, а внизу – бурая земля, между ними обоими были сотворены сыны человеческие. Над сынами человеческими воссели на царство мои предки Бумын-каган и Иштеми-каган. Сев на царство, они охраняли государство и устанавливали законы тюркского народа.

*Руническая надпись в честь Кюль-тегина. Летопись трёх тысячелетий*





ТОРГОВЫЕ И КУЛЬТУРНЫЕ  
СВЯЗИ КАЗАХСТАНА

---



# ТОРГОВЫЕ И КУЛЬТУРНЫЕ СВЯЗИ КАЗАХСТАНА

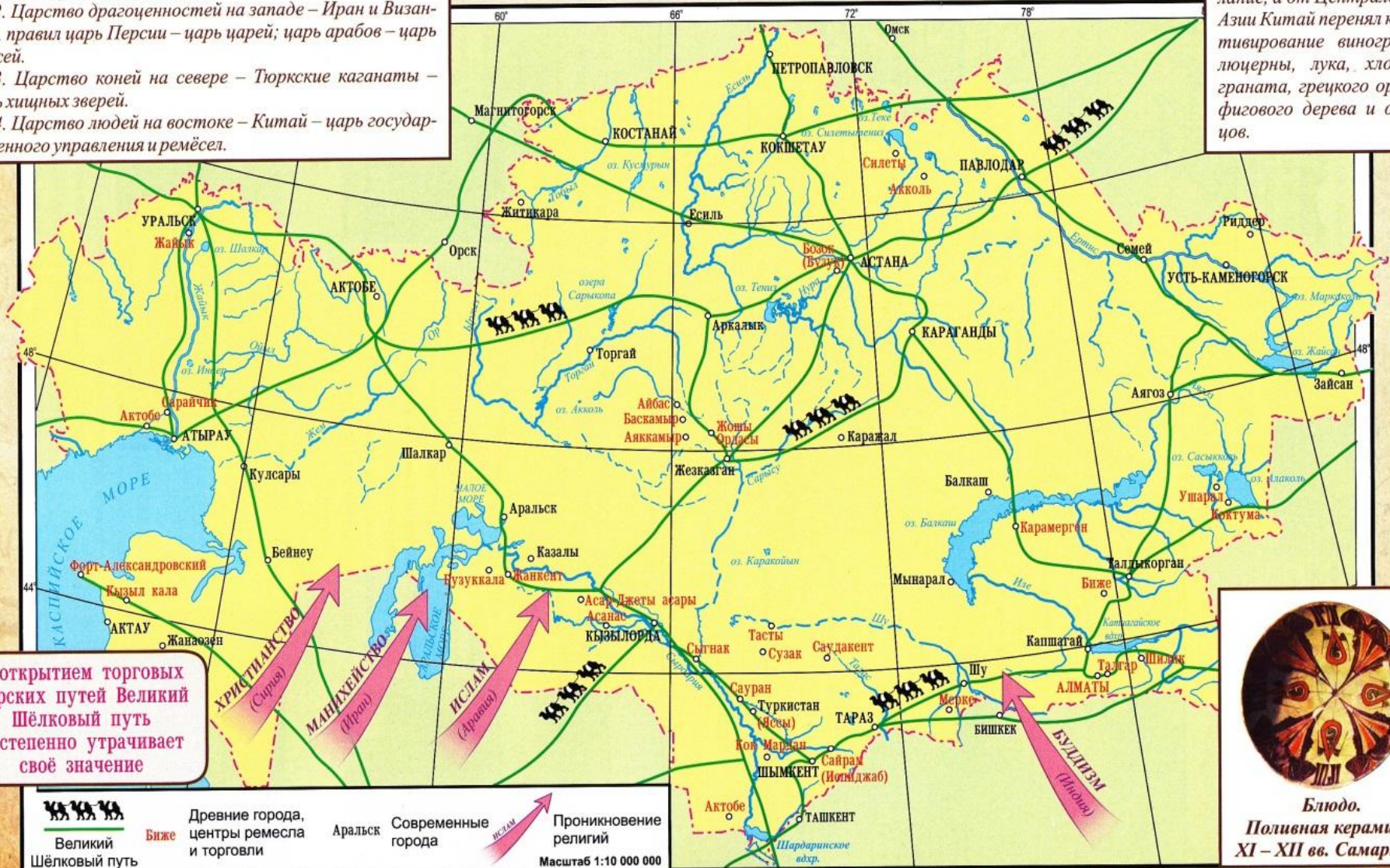
Протяжённость Великого Шёлкового пути составляла 7000 км. Одна из ветвей Великого Шёлкового пути проходила через юг Казахстана и Семиречье (Жетысу) и способствовала расцвету древних городов на этих территориях. Купцы странствовали верхом на верблюдах и для защиты объединялись в группы, которые назывались караванами. Караваны везли шелка, пряности и бронзовые изделия для продажи на Западе. На пути купцам встречались разные города, и следовало получить разрешение, чтобы пройти через них. Перед тем, как пропустить караван, в уплату за разрешение город требовал часть товаров. Благодаря Великому Шёлковому пути, а эти города богатели.

**Великий Шёлковый путь - общее название торговых караванных путей, связывавших Китай с Европой со II века до н. э. до XVI века н. э.**

Под влиянием Китая в Центральной Азии стало развиваться шелководство и бумагоделание, а от Центральной Азии Китай перенял культивирование винограда, люцерны, лука, хлопка, граната, грецкого ореха, фигового дерева и огурцов.

В начале средних веков в Азии была распространена система взглядов о четырёх «царствах мира»:

1. Царство слонов на юге – Индия, там правил царь мудрости (философии и науки).
2. Царство драгоценностей на западе – Иран и Византия, правил царь Персии – царь царей; царь арабов – царь мужей.
3. Царство коней на севере – Тюркские каганаты – царь хищных зверей.
4. Царство людей на востоке – Китай – царь государственного управления и ремёсел.



С открытием торговых морских путей Великий Шёлковый путь постепенно утрачивает своё значение

ХРИСТИАНСТВО (Сирья)

МАНИХЕЙСТВО (Иран)

ИСЛАМ (Арабия)

БУДИЗМ (Индия)

Великий Шёлковый путь

Биже Древние города, центры ремесла и торговли

Аральск Современные города

Ислам Проникновение религий  
Масштаб 1:10 000 000

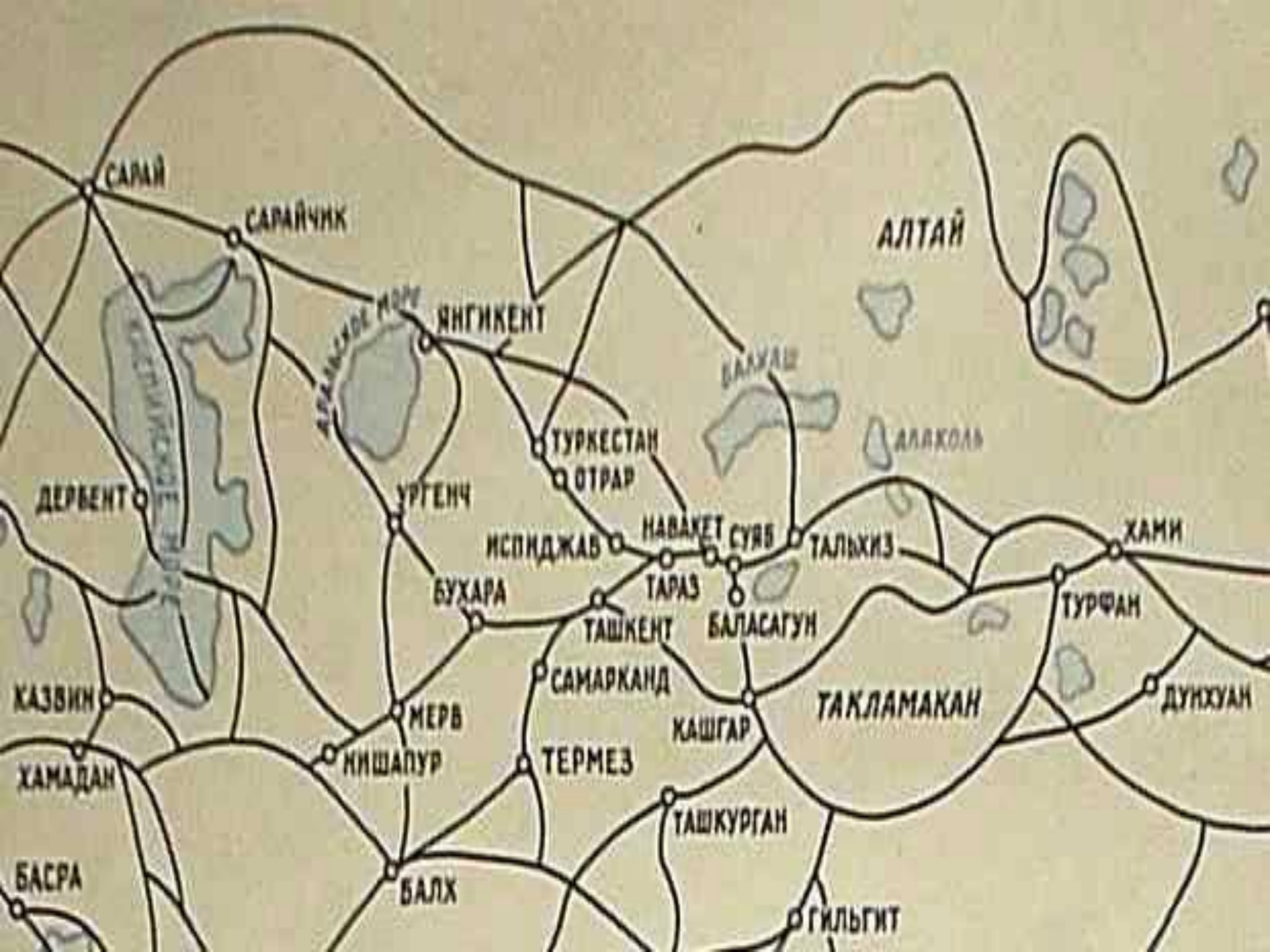


Блюдо. Поливная керамика. XI – XII вв. Самарканд



ВЕЛИКИЙ ШЕЛКОВЫЙ ПУТЬ  
ПРОХОДЯЩИЙ ПО  
КАЗАХСТАНУ

---



САМАЙ

САРАЙЧИК

АЛТАЙ

АРАЛЬСКОЕ МОРЬЕ

ЯНГИКЕНТ

БАХУШ

АЛКОЛЬ

ДЕРБЕНТ

ТУРКЕСТАН

ОТРАР

УРГЕНЧ

ИСПИДЖАВ

НАВАХЕТ

СУЯВ

ТАЛЬХИЗ

ХАМИ

БУХАРА

ТАРАЗ

БАЛАСАГУН

ТУРФАН

ТАШКЕНТ

САМАРКАНД

ТАКЛАМАКАН

ДУНХУАН

КАШГАР

КАЗВИН

МЕРВ

ТЕРМЕЗ

ТАШКУРГАН

ГИЛЬГИТ

ХАМАДАН

НИШАПУР

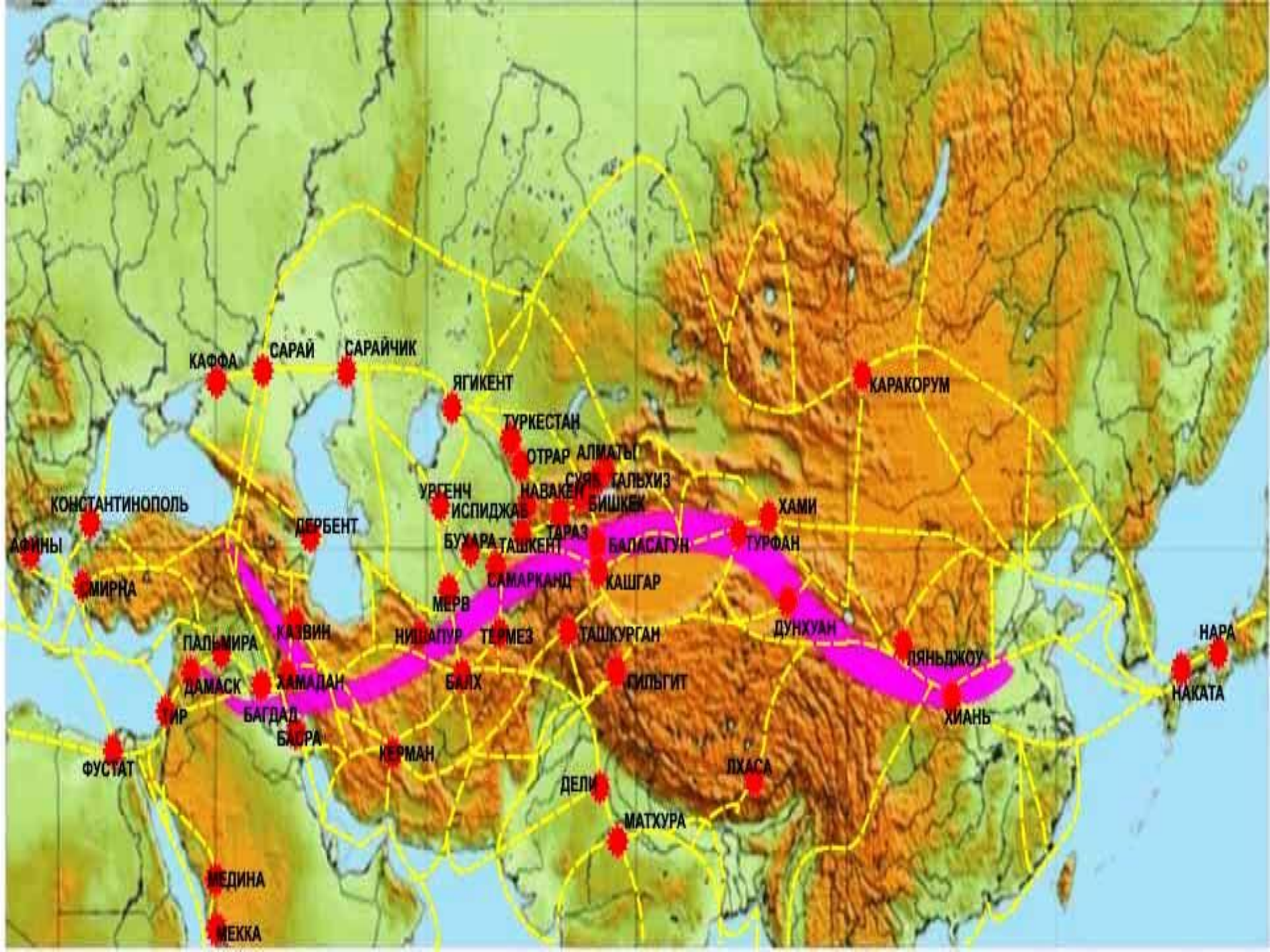
БАЛХ

БАСРА



ВЕЛИКИЙ ШЕЛКОВЫЙ  
ПУТЬ

---



КАФФА

САРАЙ

САРАЙЧИК

ЯГИКЕНТ

КАРАКОРУМ

КОНСТАНТИНОПОЛЬ

ТУРКЕСТАН

ОТРАР

АЛМАТЫ

УРГЕНЧ

ИСПИДЖАВ

НАВАКЕНТ

СУЯК

ТАЛХИЗ

БИШКЕК

ХАМИ

АФИНЫ

ДЕРБЕНТ

БУУАРА

ТАШКЕНТ

ТАРАЗ

САМАРКАНД

КАШГАР

БАЛАСАГУН

ТУРФАН

МИРНА

МЕРВ

НИШАПУР

ТЕРМЕЗ

ТАШКУРГАН

ДУНХУАН

НАРА

ПАЛЬМИРА

КАЗВИН

БАЛХ

ГИЛЬГИТ

ЛЯНЬДЖОУ

НАКАТА

ДАМАСК

ХАМАДАН

БАГДАД

БАРА

ДЕЛИ

ЛХАСА

ХИАНЬ

ФУСТАТ

КЕРМАН

МАТХУРА

МЕДИНА

МЕККА



# АРХИТЕКТУРНЫЕ ПАМЯТНИКИ

---



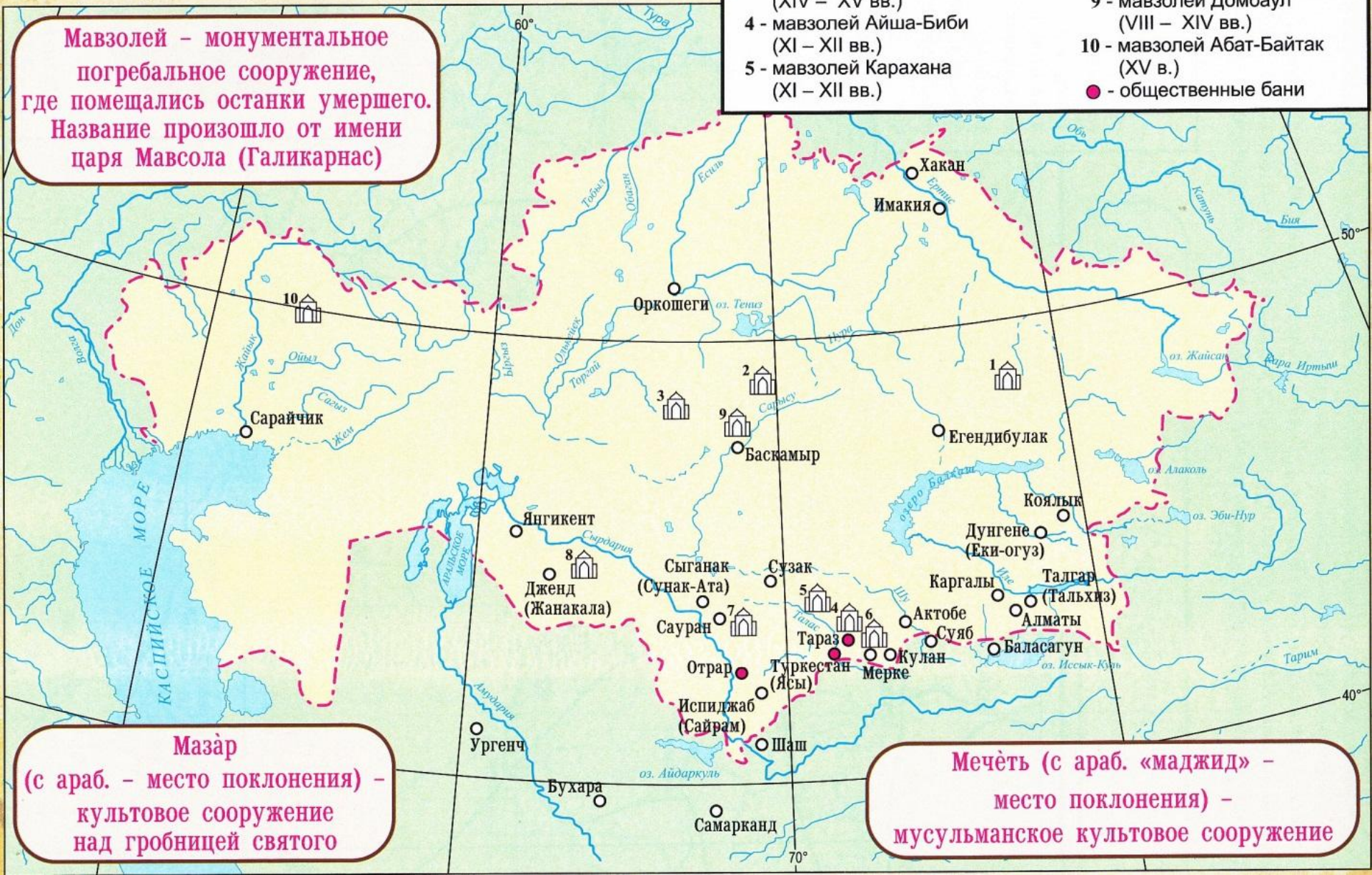
# АРХИТЕКТУРНЫЕ ПАМЯТНИКИ

## ЦИФРАМИ НА КАРТЕ УКАЗАНЫ:

- 1- гробница Козы-Корпеш и Баян-Сулу (IX – X вв.)
- 2 - мавзолей Жёшы-хана (XIII в.)
- 3 - мавзолей Алаша-хана (XIV – XV вв.)
- 4 - мавзолей Айша-Биби (XI – XII вв.)
- 5 - мавзолей Карахана (XI – XII вв.)
- 6 - мавзолей Бабаджи-Хатун (XI – XII вв.)
- 7 - мавзолей Ходжа Ахмета Яссауи (XIV – XV вв.)
- 8 - мавзолей Сарлытам (XIV – XV вв.)
- 9 - мавзолей Домбаул (VIII – XIV вв.)
- 10 - мавзолей Абат-Байтак (XV в.)
- - общественные бани

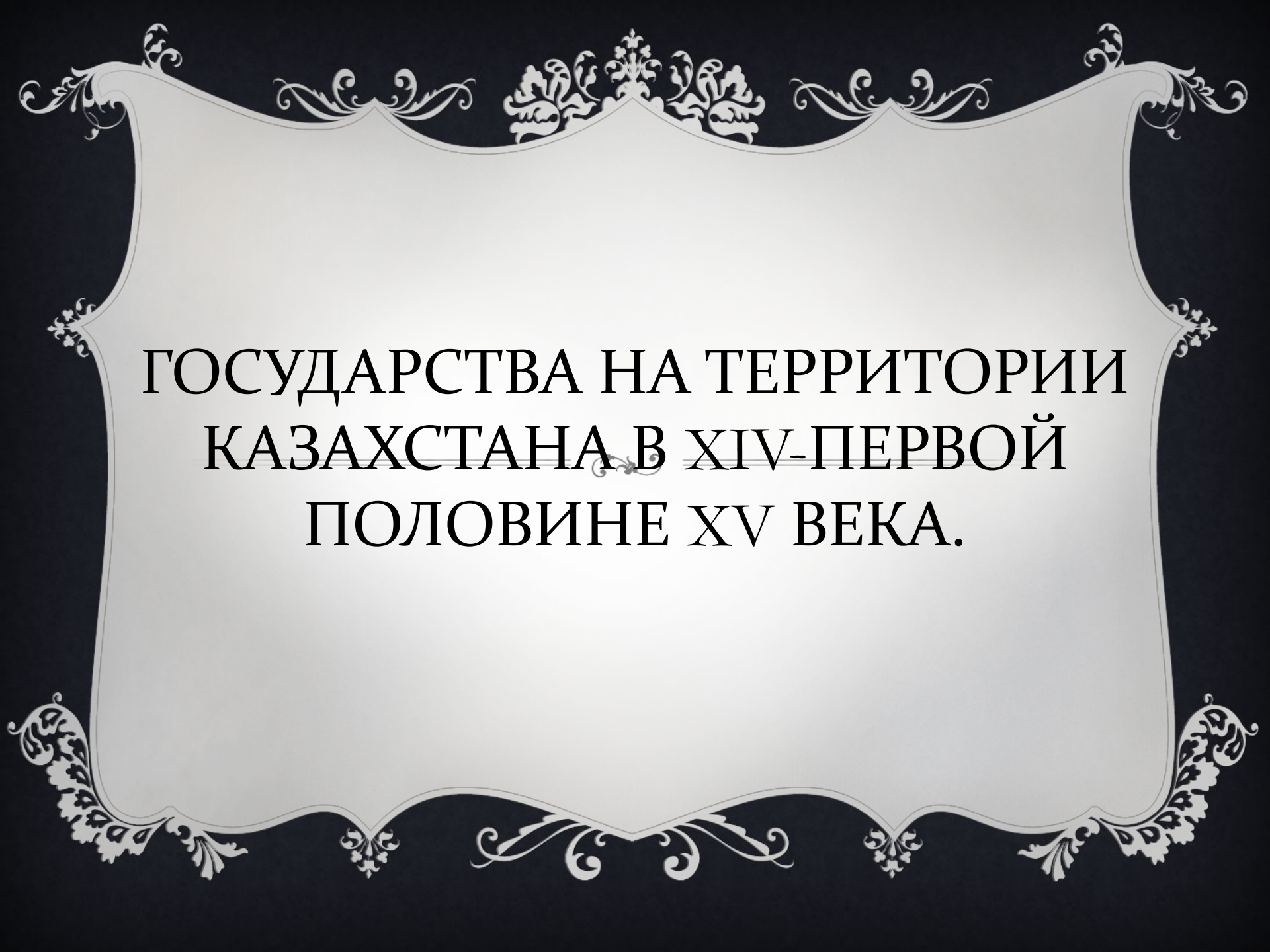
Примечание: на карте указаны современные названия рек и водоёмов

**Мавзолей** – монументальное погребальное сооружение, где помещались останки умершего. Название произошло от имени царя Мавсола (Галикарнас)



**Мазар** (с араб. – место поклонения) – культовое сооружение над гробницей святого

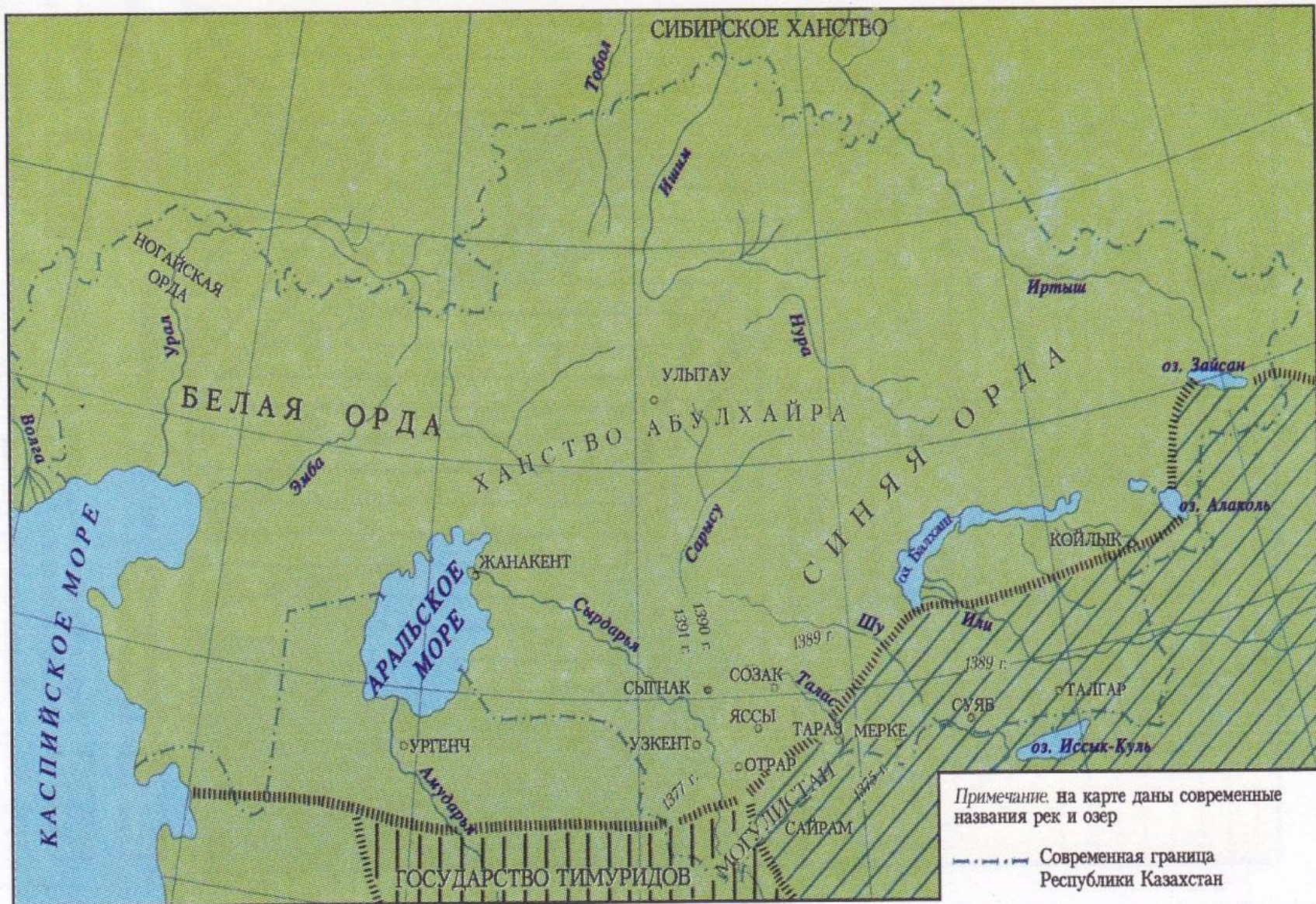
**Мечеть** (с араб. «маджид» – место поклонения) – мусульманское культовое сооружение



ГОСУДАРСТВА НА ТЕРРИТОРИИ  
КАЗАХСТАНА В XIV-ПЕРВОЙ  
ПОЛОВИНЕ XV ВЕКА.



ГОСУДАРСТВА НА ТЕРРИТОРИИ КАЗАХСТАНА В XIV в. — ПЕРВОЙ ПОЛОВИНЕ XV в.



Примечание: на карте даны современные названия рек и озер  
 - - - - - Современная граница Республики Казахстан

ГРАНИЦЫ ГОСУДАРСТВ

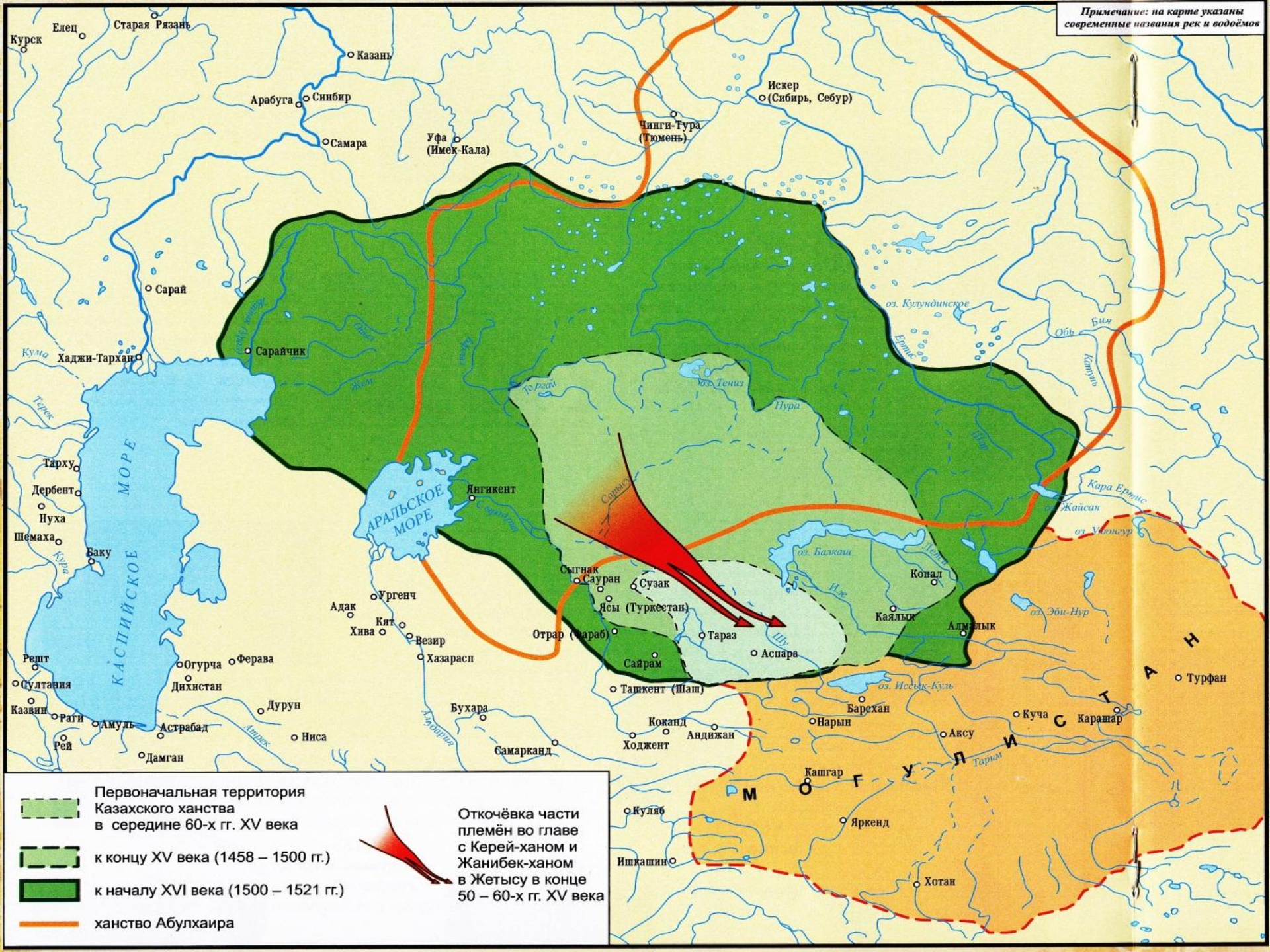
- Золотая Орда
- Территория Могулистана
- Территория государства тимуридов



ОБРАЗОВАНИЕ И  
УКРЕПЛЕНИЕ КАЗАХСКОГО  
ХАНСТВА

---

Примечание: на карте указаны современные названия рек и водоёмов



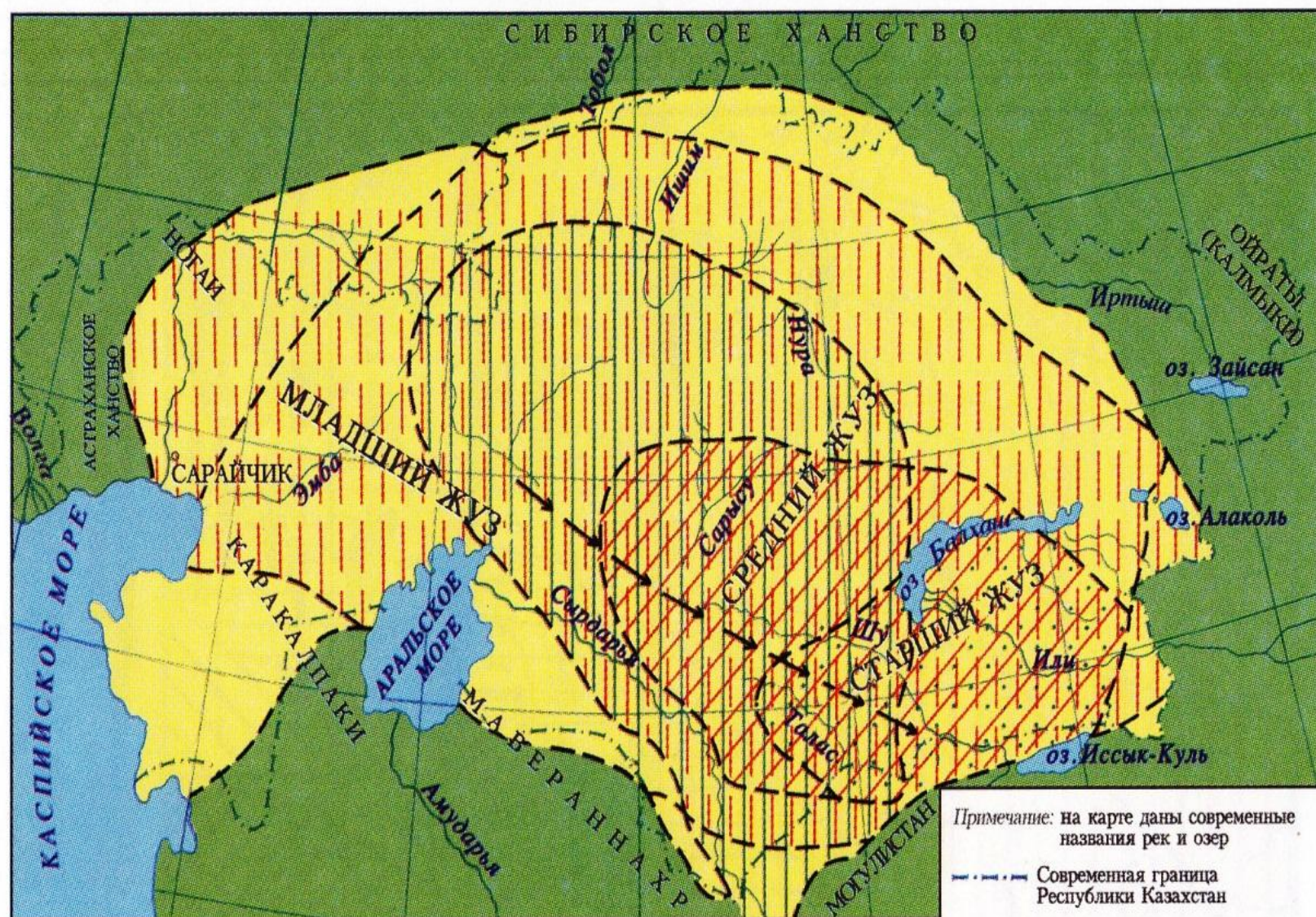
- Первоначальная территория Казахского ханства в середине 60-х гг. XV века
- к концу XV века (1458 – 1500 гг.)
- к началу XVI века (1500 – 1521 гг.)
- ханство Абулхайра

Откочёвка части племён во главе с Керей-ханом и Жанибек-ханом в Жетысу в конце 50 – 60-х гг. XV века



КАЗАХСКОЕ ХАНСТВО.  
XV-XVI ВЕКА.

# КАЗАХСКОЕ ХАНСТВО В XV—XVI вв.



Примечание: на карте даны современные названия рек и озер  
 - - - - - Современная граница Республики Казахстан

- |           |   |  |   |
|-----------|---|--|---|
| - - - - - | Приблизительные границы Казахского ханства в XV — XVI вв. |  | Казахское ханство в 40-х годах XVI в.             |
| →         | Откочевка ханов Жаныбека и Керая в 50 — 60-х годах XV в.  |  | Казахское ханство в конце третьей четверти XVI в. |
|           | Казахское ханство в начале XVI в.                         |  | Казахское ханство в четвертой четверти XVI в.     |
|           | Казахское ханство в первой четверти XVI в.                |  |   |




# МОГУЛИСТАН

---



рис. 2

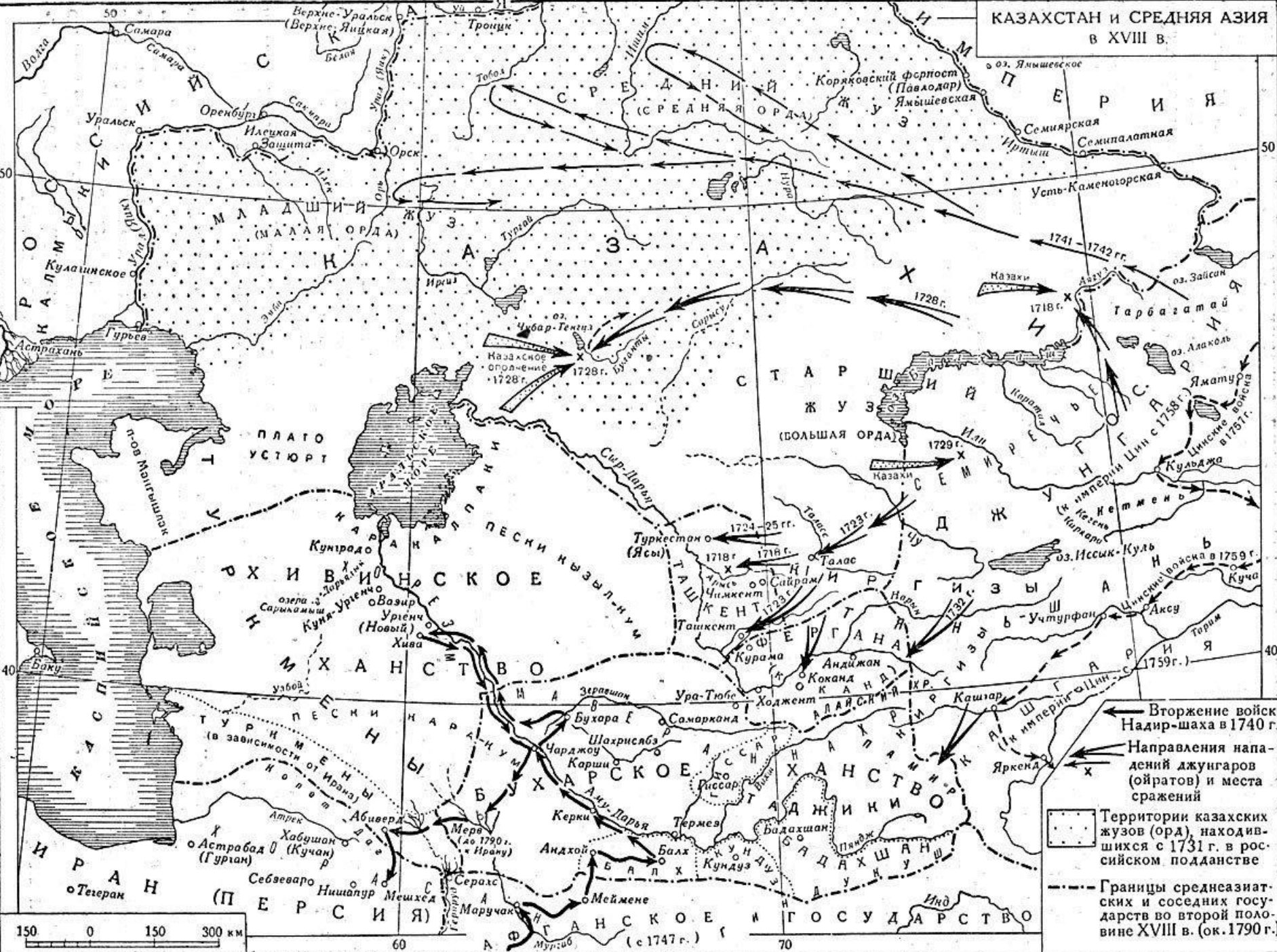


КАЗАХСТАН И СРЕДНЯЯ АЗИЯ  
В  
XVIII ВЕКА

---



**КАЗАХСТАН И СРЕДНЯЯ АЗИЯ  
в XVIII в.**




← Вторжение войск Наdir-шаха в 1740 г.

← Направления нападений джунгаров (ойратов) и места сражений

▫ Территории казахских жузов (орд), находившихся с 1731 г. в российском подданстве

--- Границы среднеазиатских и соседних государств во второй половине XVIII в. (ок. 1790 г.)



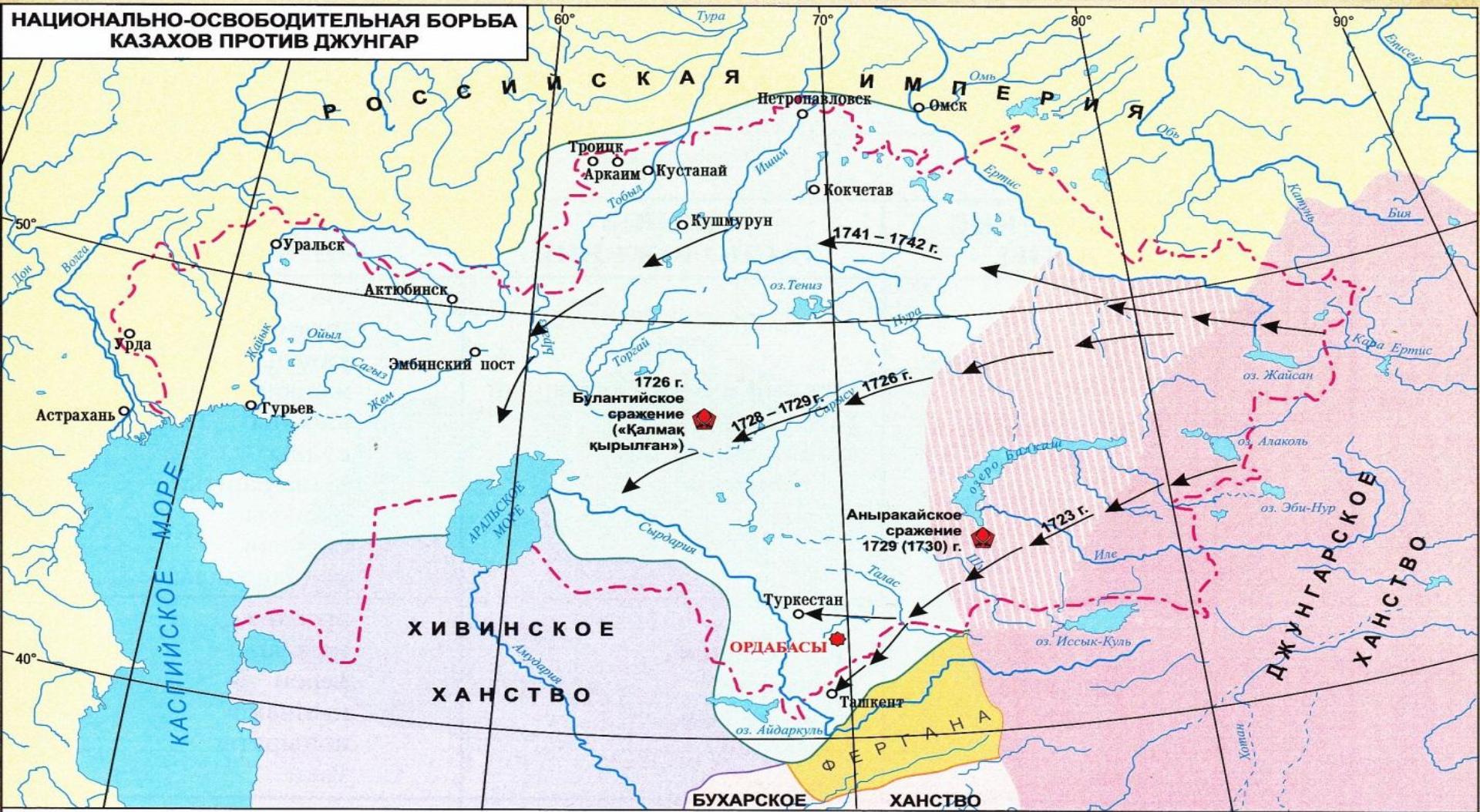


КАЗАХСТАН В XVIII-XIX  
ВЕКА

---

# КАЗАХСТАН В XVIII – XIX ВЕКАХ

В первой четверти XVIII века внутреннее и внешнее положение Казахского ханства было напряжённым: среди трёх жузов не было единства; с востока огромную угрозу несла агрессивная политика джунгар; с северо-запада совершали набеги башкиры; на юге – угроза от Среднеазиатских ханств.



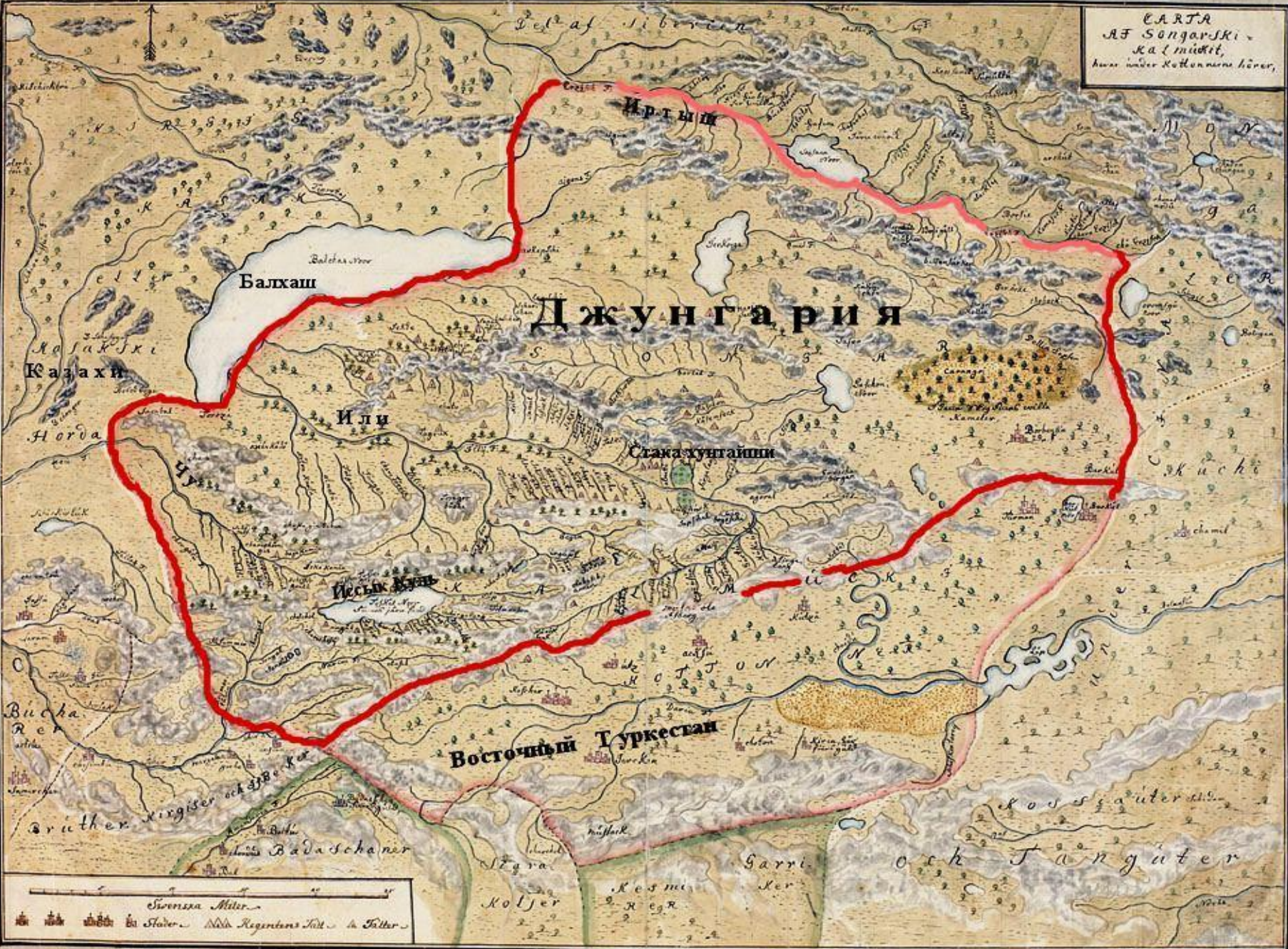
<b>ТЕРРИТОРИИ:</b>	Казахи	Российская империя	Набеги джунгар	Современная граница Республики Казахстан
Казахи, находящиеся в зависимости от Джунгарского ханства	Хивинское ханство	Бухарское ханство	Место собрания представителей 3-х жузов	<b>Масштаб 1:12 500 000</b>
Джунгарское ханство	Фергана		Места и годы важнейших сражений	<i>Примечание: на карте указаны современные названия рек и водоёмов</i>




# ДЖУНГАРИЯ

---

CARTA  
AF Söngariski  
Käl mittit,  
hwar i under Kälkonerna lärer,



Сверская Милер  
Städer Nålls Regentens Tält Fältter



РАССЕЛЕНИЕ КАЗАХСКИХ  
ПЛЕМЕН В XIX- НАЧАЛЕ XX  
ВЕКОВ

---

# РАССЕЛЕНИЕ КАЗАХСКИХ ПЛЕМЕН в XIX - начале XX веков



## МЛАДШИЙ ЖУЗ

- ПЛЕМЯ АЛТИМУЛЫ.**  
 Подг: КЕ - киргизы; ЕС - киргизы;  
 КТ - иезы; ТК - таргыз;  
 Ш - шалсы; Ч - чонкайы
- ПЛЕМЯ БАЙУЛТЫ.**  
 Подг: А - айы; АЛ - алаш; АТ - алаш;  
 Б - байлыс; БР - бары; Б - ботпаар;  
 ЖР - жаныс; Н - нолы; КЛ - калыс;  
 М - маны; ТЗ - таныс; ТБ - таныс; Р - тары
- ПЛЕМЯ ЖЕТЫРУ.**  
 Подг: Ж - жетпалыс; К - кырыс;  
 БР - барыс; ТБ - талыс; ТН - таныс;  
 Т - таныс

## СРЕДНИЙ ЖУЗ

- ПЛЕМЯ АРГЫН.**  
 Подг: АТ - алаш; БС - батыс;  
 ББ - батыс; ЖШ - жаныс;  
 ИН - иезы; КБ - кырыс;  
 КА - кырыс; Д - джаныс;  
 СД - саныс; ТР - тарыс;  
 ТБ - талыс; Ш - шалыс;  
 ШБ - шалыс
- ПЛЕМЯ КЕРЕЙ.**  
 Подг: КБ - кырыс; А - асары;  
 БА - батыс; БР - барыс
- ПЛЕМЯ КОНРАТ.**
- ПЛЕМЯ КЫПШАК.**  
 Подг: КБ - кырыс; КЛ - кырыс;  
 КБ - кырыс; ТБ - тарыс; У - ууы
- ПЛЕМЯ НАЙМАН.**  
 Подг: АН - алаш; БГ - батыс;  
 Б - батыс; КЛ - кырыс; БР - барыс;  
 К - кырыс; ИР - иезы; Ж - жаныс;  
 КБ - кырыс; КМ - кырыс; М - маны;  
 МР - маны; С - саныс; ТБ - тарыс;  
 Т - тарыс
- ПЛЕМЯ УАК.**  
 Подг: АБ - айы; АЖ - алаш; Ш - шалыс

Ysty - Tik

## СТАРШИЙ ЖУЗ

- ПЛЕМЯ АЛБАН.**  
 Подг: АБ - айы; АЛ - алаш; БС - батыс;  
 КБ - кырыс; БР - барыс; СС - саныс
- ПЛЕМЯ ДУЛАТ.**  
 Подг: ДД - джаныс; Д - джаныс; СМ - саныс;  
 ЧР - чарыс
- ПЛЕМЯ ЖАЛАНР.**  
 Подг: АК - айы; АН - алаш; АР - алаш;  
 Б - батыс; КЛ - кырыс; КЛ - кырыс;  
 ИР - иезы; ИН - иезы; Н - маны;  
 ОР - орлыс; ОР - орлыс
- ПЛЕМЯ КАНЛЫ.**  
 Подг: К - кырыс; В - маныс
- ПЛЕМЯ ОШАКТЫ.**
- ПЛЕМЯ САРЫ-УЙСУН.**
- ПЛЕМЯ СРГЕЛИ.**
- ПЛЕМЯ СУАН.**  
 Подг: БА - батыс; ТБ - тарыс
- ПЛЕМЯ ШАПРАШТЫ.**  
 Подг: А - алаш; АС - алаш;  
 Б - батыс; БС - батыс;  
 Ч - чарыс
- ПЛЕМЯ БЫСТЫ.**  
 Подг: О - орлыс; Т - тарыс

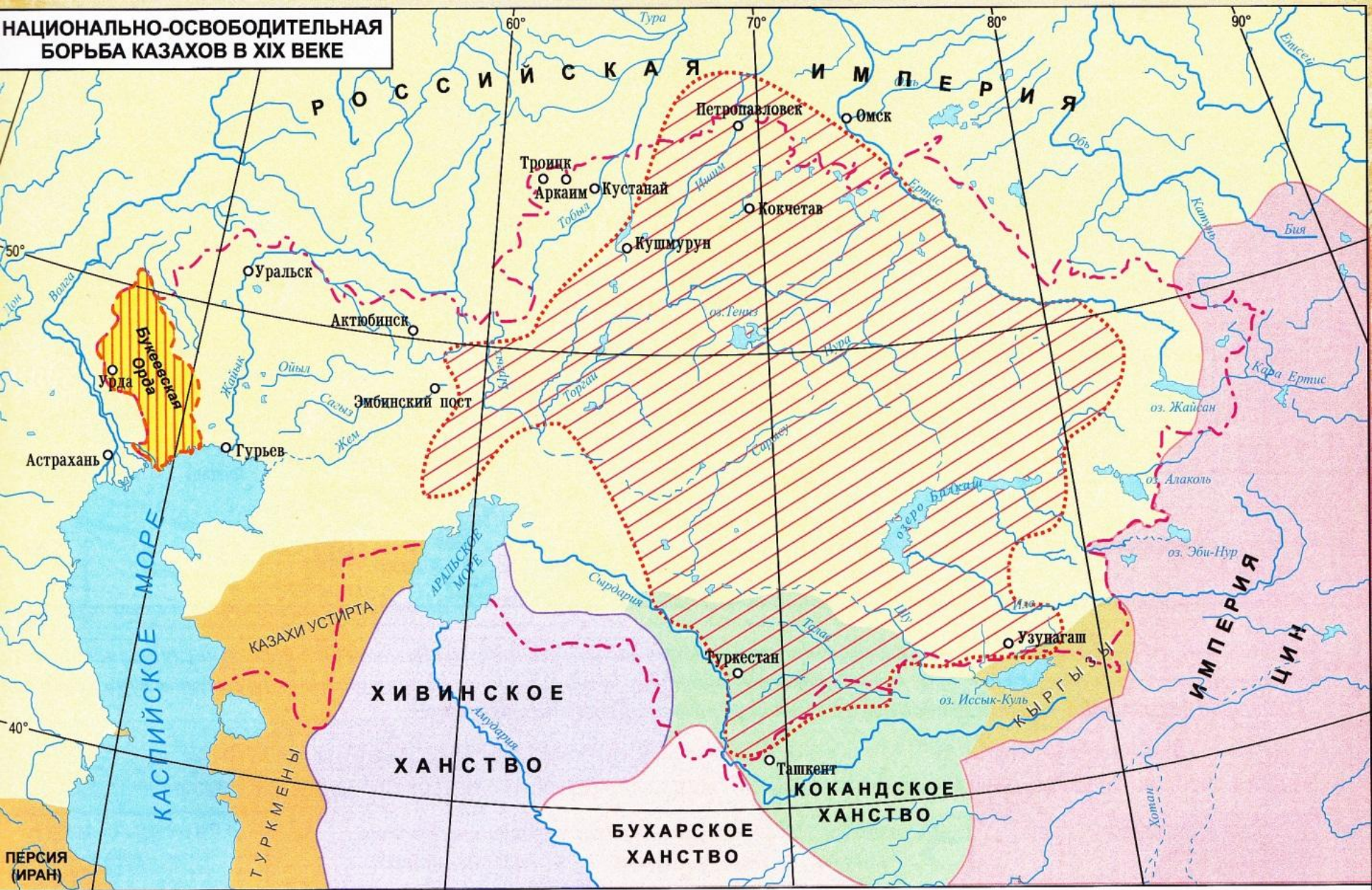


НАЦИОНАЛЬНО-  
ОСВОБОДИТЕЛЬНАЯ БОРЬБА  
КАЗАХОВ XIX ВЕКЕ

---



**НАЦИОНАЛЬНО-ОСВОБОДИТЕЛЬНАЯ  
БОРЬБА КАЗАХОВ В XIX ВЕКЕ**



- Российская империя
- Хивинское ханство
- Бухарское ханство

- Кокандское ханство
- Империя Цин

- Восстание 1836 – 1838 гг. под предводительством Исатая Тайманова и Махамбета Утемисова
- 1837–1847 г.г. Восстание под руководством Кенесары Касымова

--- Современная граница Республики Казахстан

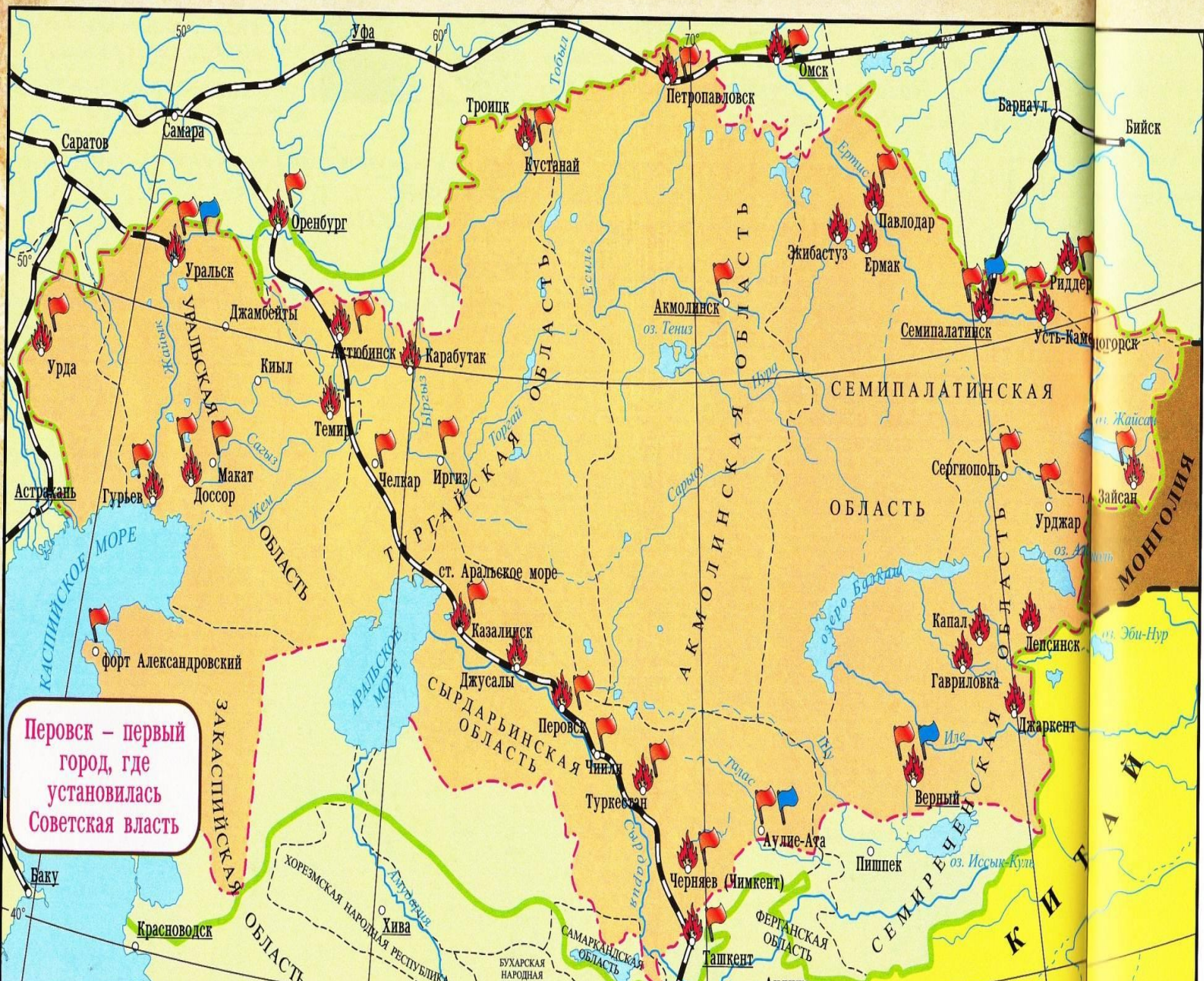
**Масштаб 1:12 500 000**

*Примечание: на карте указаны современные названия рек и водоёмов*











УСТАНОВЛЕНИЕ СОВЕТСКОЙ  
ВЛАСТИ. АВТОНОМИЯ АЛАШ.  
КАЗАХСТАН В СОСТАВЕ СССР

# УСТАНОВЛЕНИЕ СОВЕТСКОЙ ВЛАСТИ. АВТОНОМИЯ АЛАШ. КАЗАХСТАН В СОСТАВЕ СССР



**Перовск – первый город, где установилась Советская власть**

-  Приблизительные границы проекта автономии Алаш
  -  Установление Советской власти
  -  Казахские национальные комитеты
  -  Демонстрации и митинги
  -  Границы губерний и областей
  -  Областные и губернные центры
  -  Современная граница Казахстана
  -  Железные дороги
- Масштаб 1:10 000 000

*Примечание: на карте указаны современные названия рек и водоемов*

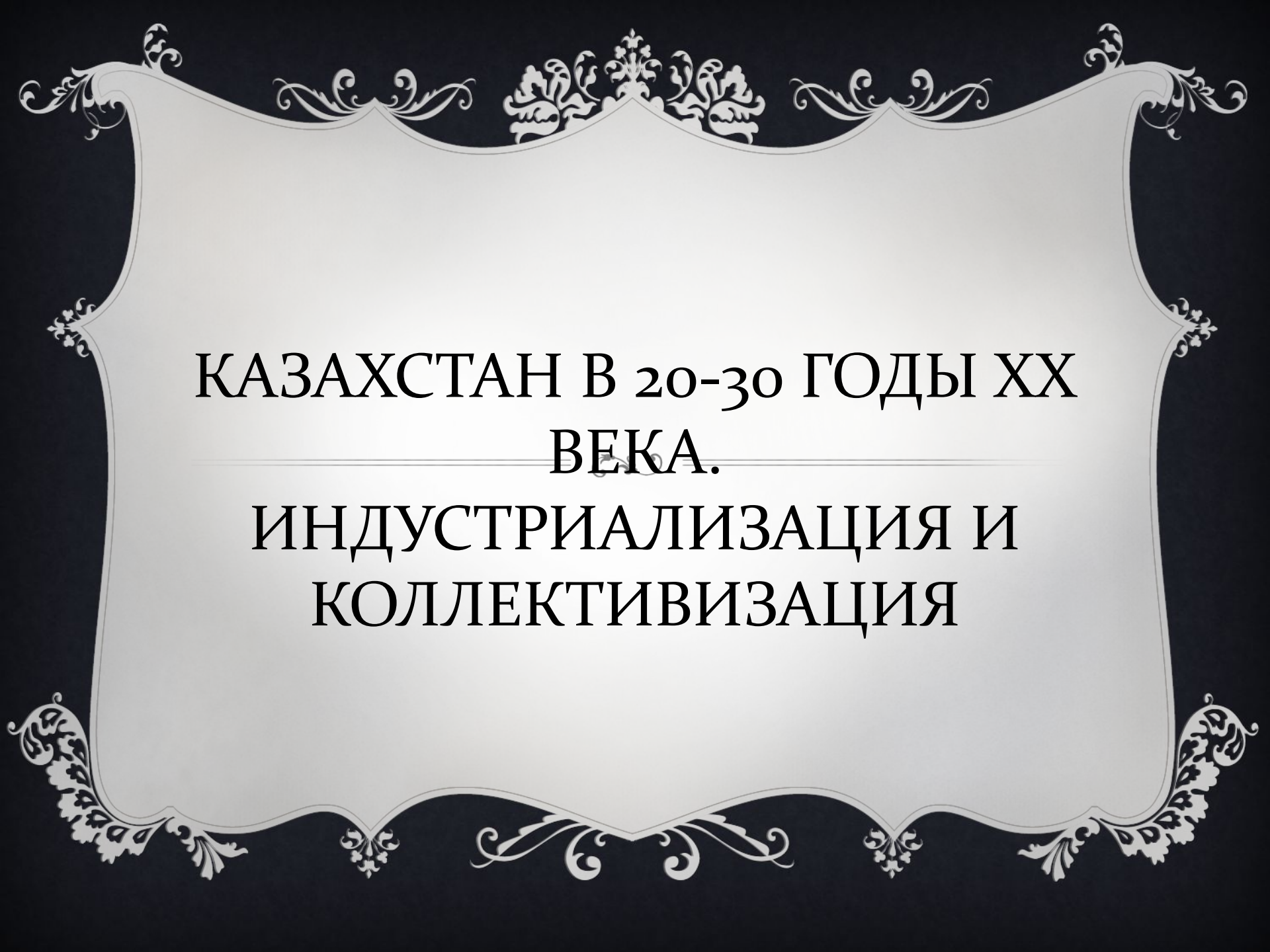


СОЮЗ СОВЕТСКИХ  
СОЦИАЛИСТИЧЕСКИХ  
РЕСПУБЛИК

СОЮЗ СОВЕТСКИХ  
СОЦИАЛИСТИЧЕСКИХ РЕСПУБЛИК



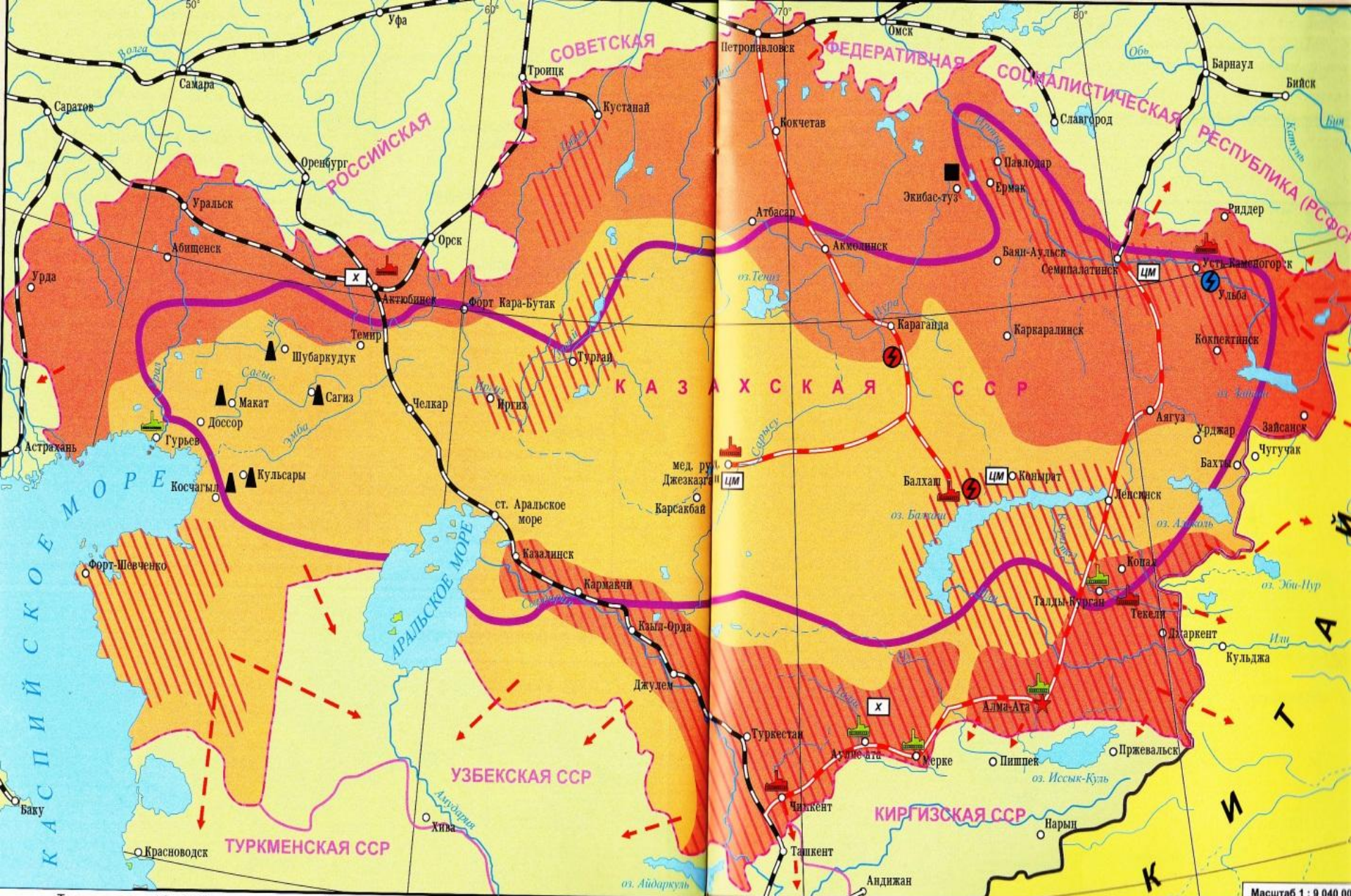
- |                   |                       |
|-------------------|-----------------------|
| 1 Литовская ССР   | 5 Молдавская ССР      |
| 2 Латвийская ССР  | 6 Грузинская ССР      |
| 3 Эстонская ССР   | 7 Армянская ССР       |
| 4 Белорусская ССР | 8 Азербайджанская ССР |



КАЗАХСТАН В 20-30 ГОДЫ XX  
ВЕКА.

---

ИНДУСТРИАЛИЗАЦИЯ И  
КОЛЛЕКТИВИЗАЦИЯ



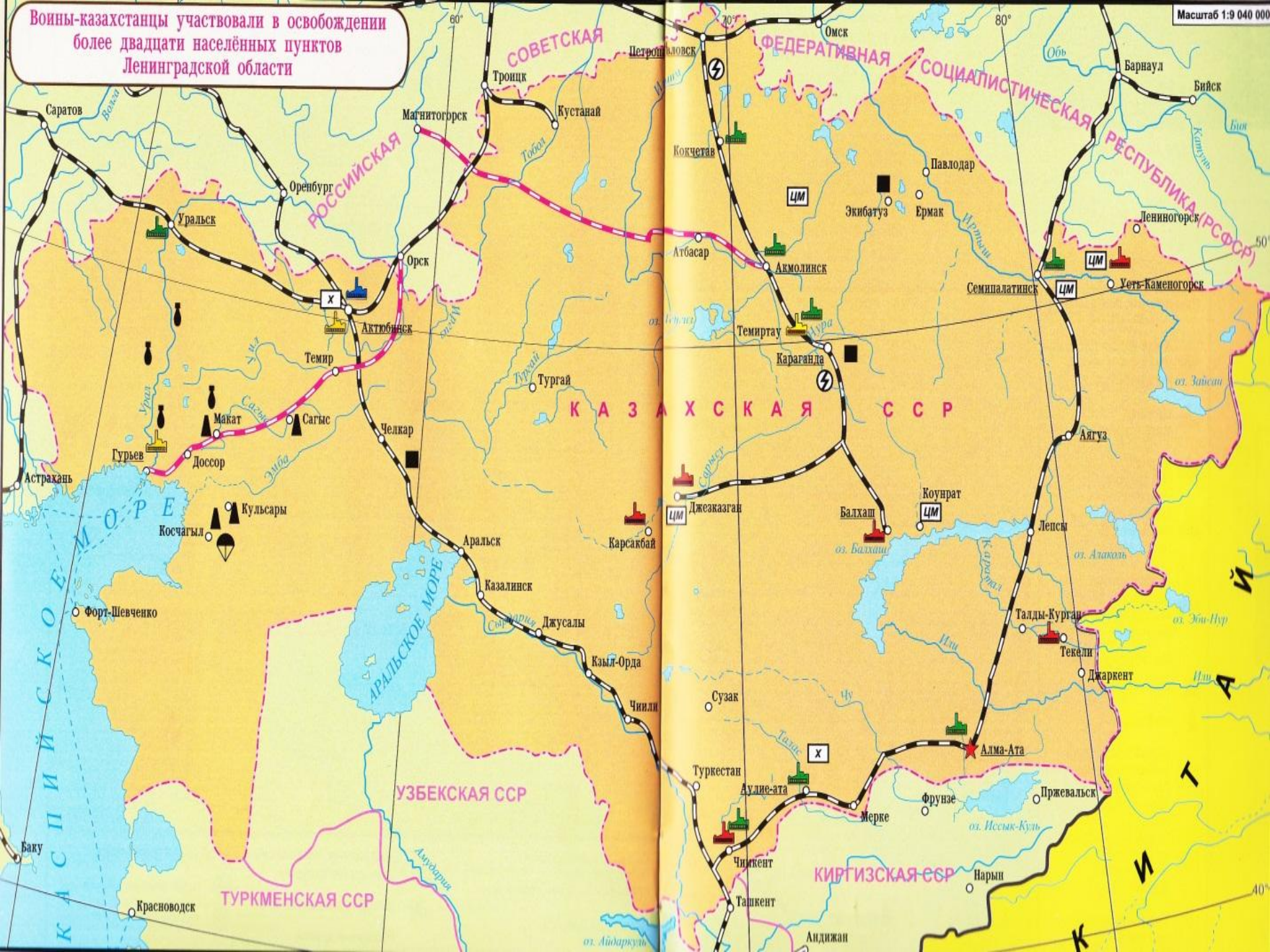
Масштаб 1 : 9 040 000



КАЗАХСТАН В ГОДЫ ВЕЛИКОЙ  
ОТЕЧЕСТВЕННОЙ ВОЙНЫ  
(1941-1945ГГ)



Воины-казахстанцы участвовали в освобождении более двадцати населённых пунктов Ленинградской области



СОВЕТСКАЯ

ФЕДЕРАТИВНАЯ

СОЦИАЛИСТИЧЕСКАЯ РЕСПУБЛИКА (РСФСР)

КАЗАХСКАЯ ССР

УЗБЕКСКАЯ ССР

КИРГИЗСКАЯ ССР

ТУРКМЕНСКАЯ ССР

К А С П И Й С К О Е М О Р Е

А Р А Л Ъ С К О Е М О Р Е

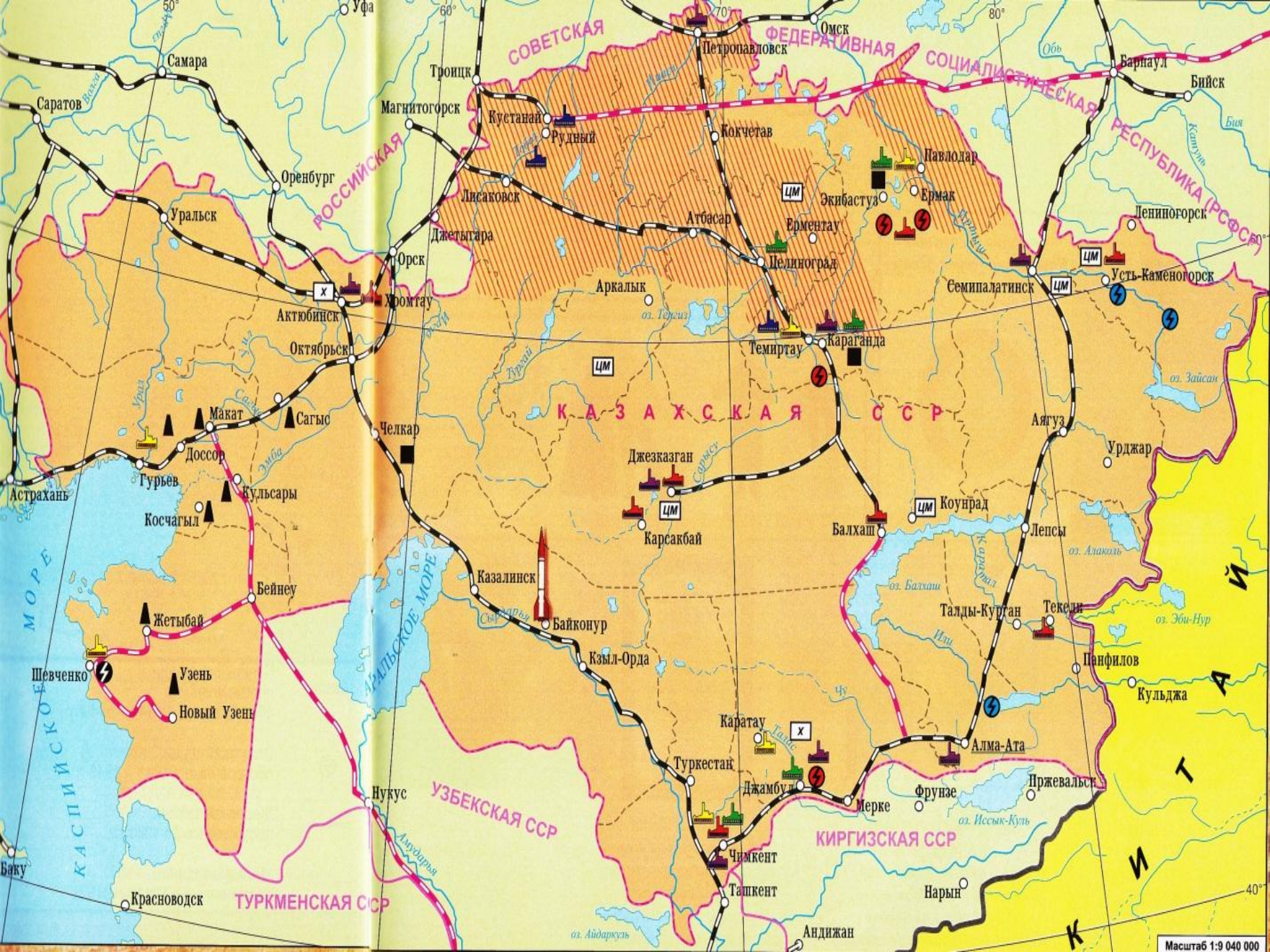
К И Т А Й

Саратов, Уралск, Оренбург, Орск, Актюбинск, Темир, Магат, Сагыс, Доссор, Гурьев, Астрахань, Косчагыл, Кульсары, Форт-Шевченко, Аральск, Казалинск, Жусалы, Кыл-Орда, Чили, Туркестан, Аулие-ата, Мерке, Фрунзе, Пржевальск, Чимкент, Ташкент, Андижан, Караганда, Темиртау, Агмолинск, Атбасар, Кокчетав, Павлодар, Ермак, Экибастуз, Семипалатинск, Усть-Каменогорск, Ленингорск, Барнаул, Бийск, Аягуз, Лепсы, Талды-Курган, Текели, Джаркент, Балхаш, Коунрат, Джезказган, Сузак, Туркестан, Аулие-ата, Мерке, Фрунзе, Пржевальск, Чимкент, Ташкент, Андижан, Караганда, Темиртау, Агмолинск, Атбасар, Кокчетав, Павлодар, Ермак, Экибастуз, Семипалатинск, Усть-Каменогорск, Ленингорск, Барнаул, Бийск, Аягуз, Лепсы, Талды-Курган, Текели, Джаркент, Балхаш, Коунрат, Джезказган, Сузак, Туркестан, Аулие-ата, Мерке, Фрунзе, Пржевальск, Чимкент, Ташкент, Андижан.



КАЗАХСТАН В 50-80 ГОДЫ XX  
ВЕКА.

ПОДНЯТИЕ ЦЕЛИНЫ.





ВЫВОЗ ЗЕРНА ИЗ  
ЦЕЛИННОГО КРАЯ.

---



ЦЕЛИННЫЙ  
КРАЙ

ВЫВОЗ ЗЕРНА  
ИЗ ЦЕЛИННОГО  
КРАЯ