

**Границы Российской
Федерации.**

**Страны – соседи
России.**

**Моря омывающие
территорию России.**

Россия – это самое крупное по территории государство мира, занимающее 17,1 млн. км², располагающееся в двух частях света – в Европе и Азии



- **Государственная граница** — это линия, определяющая пределы государственной территории страны.
- Государственная граница устанавливается на основе специальных соглашений страны с каждым из граничащих с нею государств.



Границы

Сухопутные

более 22 тыс. км

- * Норвегия
- * Эстония
- * Литва
- * Белоруссия
- * Грузия
- * *Абхазия*
- * Казахстан
- * Китай
- * Финляндия
- * Латвия
- * Польша
- * Украина
- * Азербайджан
- * *Южная Осетия*
- * Монголия
- * Корея

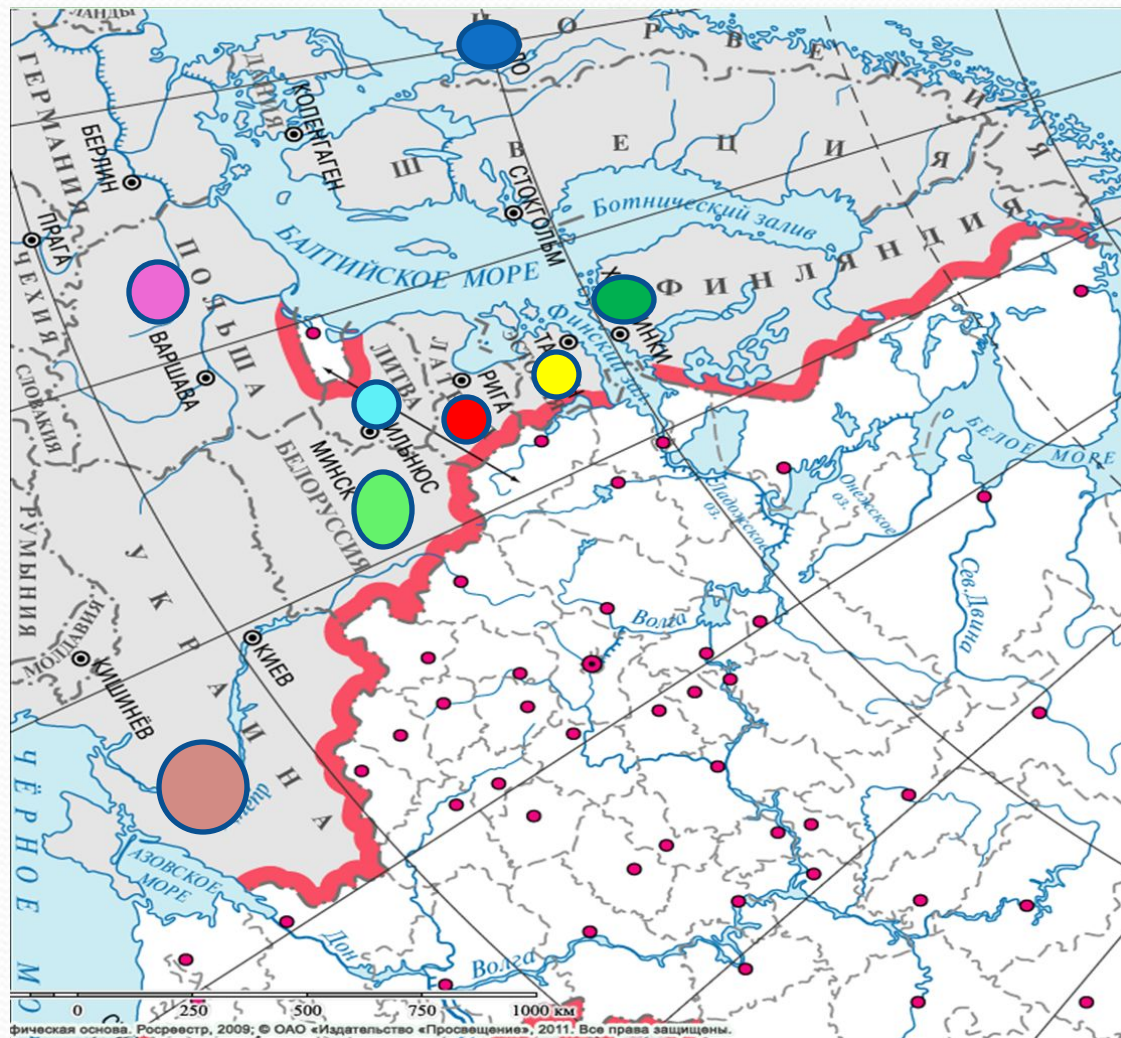
Морские

более 38 тыс. км

- * США
- * Япония

Западная граница России

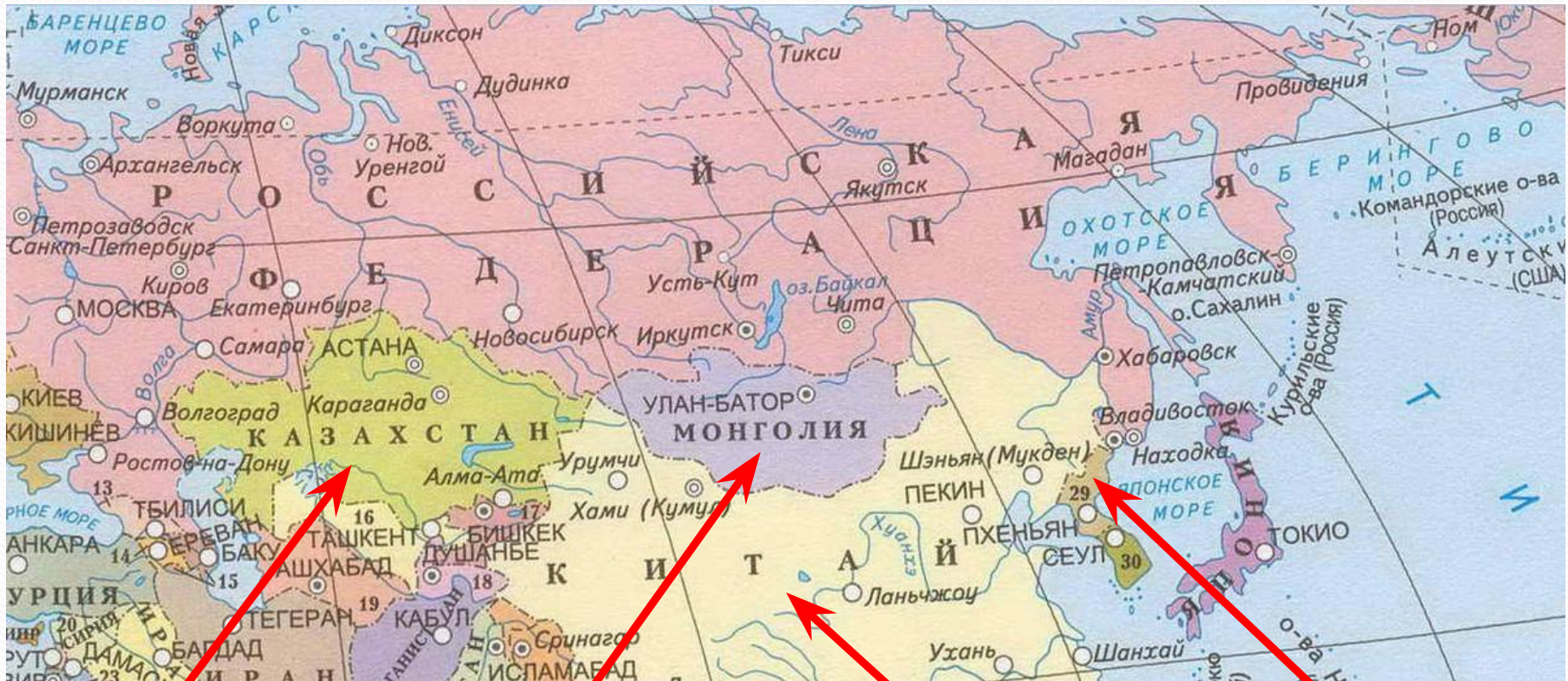
- Норвегия
- Финляндия
- Эстония
- Латвия
- Литва
- Польша
- Белоруссия
- Украина



Граница России по Кавказским горам



Южная граница России



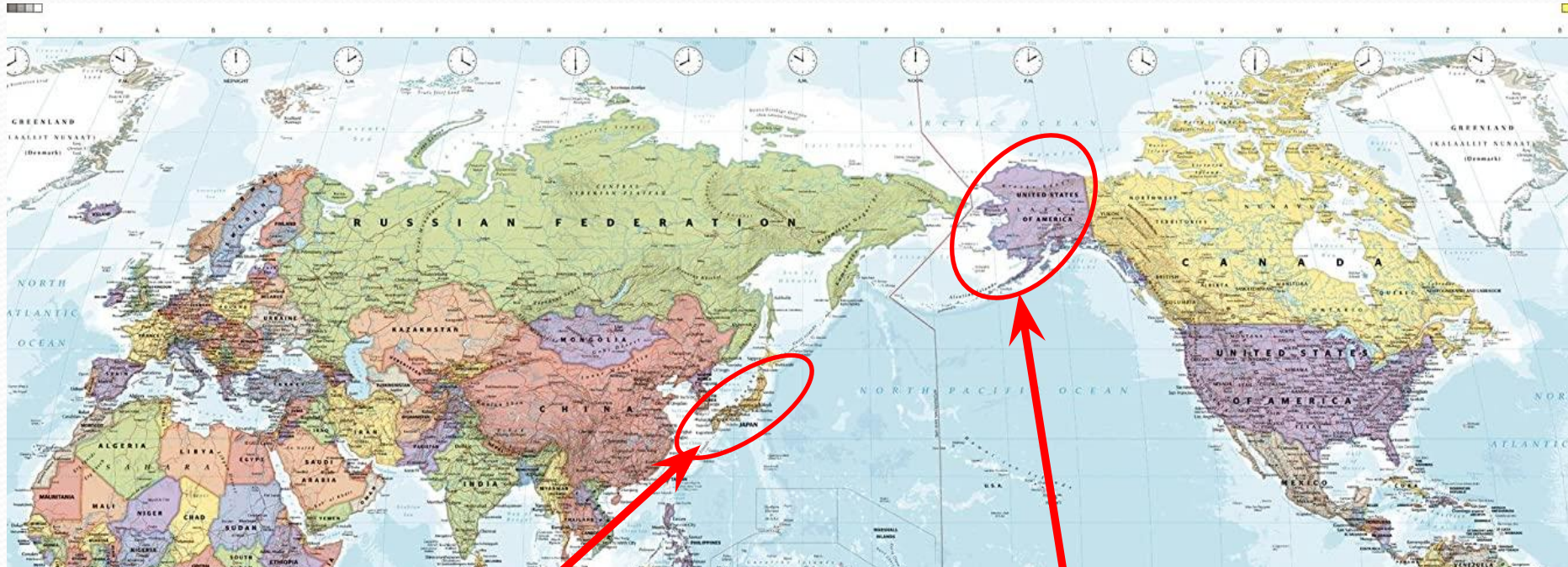
Казахстан

Монголия

Китай

КНДР
(Северная
Корея)

Восточная граница России



Япония

США

**Территорию
России
омывают
13 морей**



Моря, омывающие берега России



МОРЯ

```
graph TD; A[МОРЯ] --> B[ОКРАИННЫЕ]; A --> C[ВНУТРЕННИЕ];
```

ОКРАИННЫЕ

располагаются у
внешних границ
России, отделяясь от
океанов островами и
островными дугами,
архипелагами
(Баренцево,
Карское, Берингово)

ВНУТРЕННИЕ

располагаются
внутри материка,
иногда на большом
удалении от океана,
соединяясь с океаном
проливами
(Балтийское, Черное,
Азовское)

Моря бассейна Северного Ледовитого Океана:
Баренцево, Карское, Лаптевых, Восточно-
Сибирское, Чукотское, Белое.

Моря бассейна Тихого океана: Берингово,
Охотское, Японское.

Моря бассейна Атлантического океана:
Балтийское, Черное, Азовское.

Море бассейна внутреннего стока: Каспийское
море-озеро.

МОРЯ – это экономически
выгодные транспортные пути.

МОРЯ – это и места для отдыха
(Азовское, Черное, Каспийское,
Японское)

Курорты и здравницы



Дешевые
транспортные пути



Энергия морских
приливов и отливов



Ресурсы
морей

Биологические



Экологические проблемы
(опасность загрязнения
при добыче и перевозке
нефти, а также отходами
промышленных
предприятий)

Минерально-сырьевые



ДОМАШНЕЕ ЗАДАНИЕ

Записать в тетрадь и выучить понятия (границы, моря, страны-соседи, ресурсы морей, ближнее и дальнее зарубежье.

Дать описание (природы, климата, обитателей, ресурсов) одного из морей омывающих территорию России по выбору.