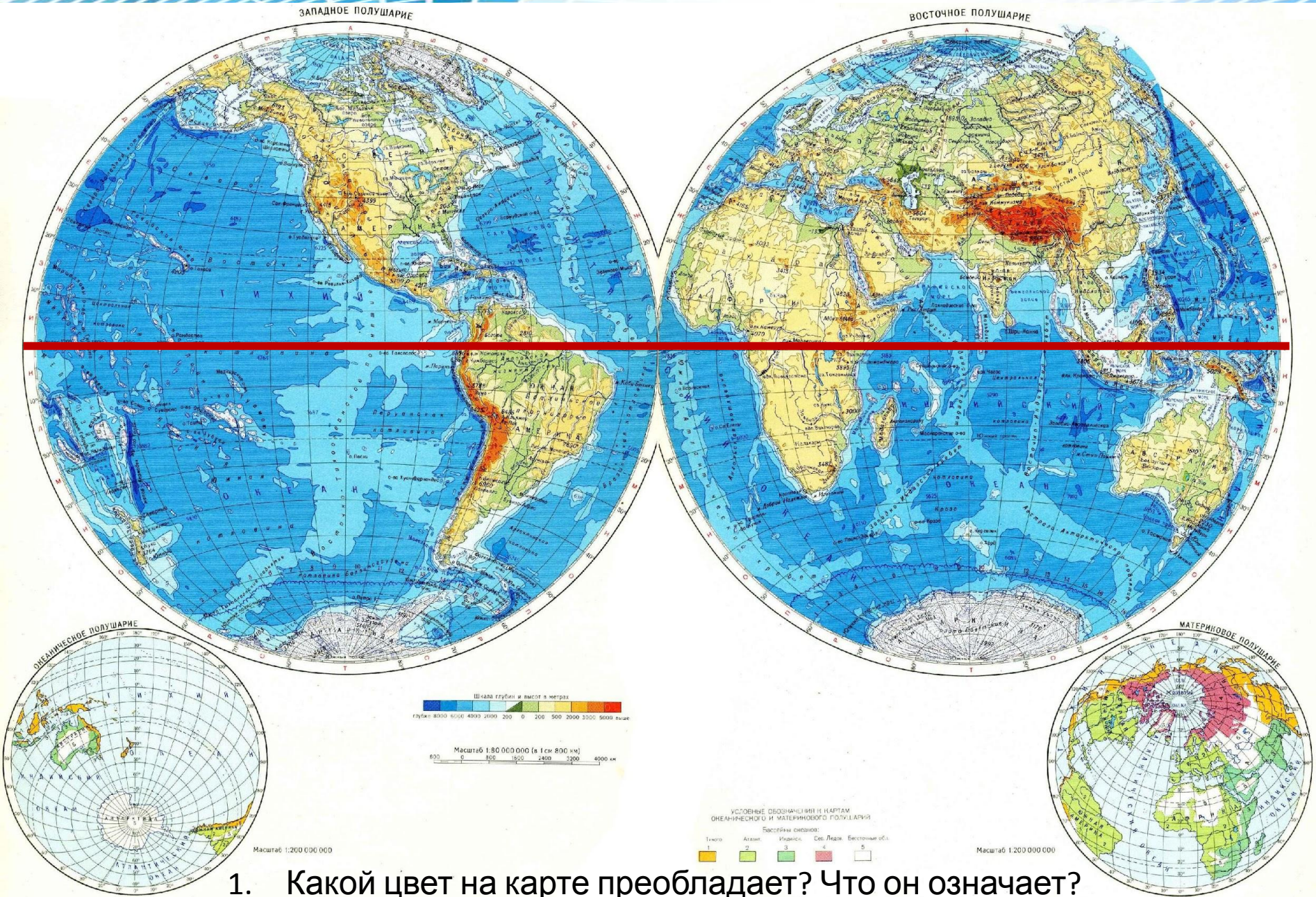



# ОБЛИК ЗЕМНОГО ШАРА






1. Какой цвет на карте преобладает? Что он означает?
2. В каком полушарии суша занимает больше пространства?



Какой океан показан на снимке?



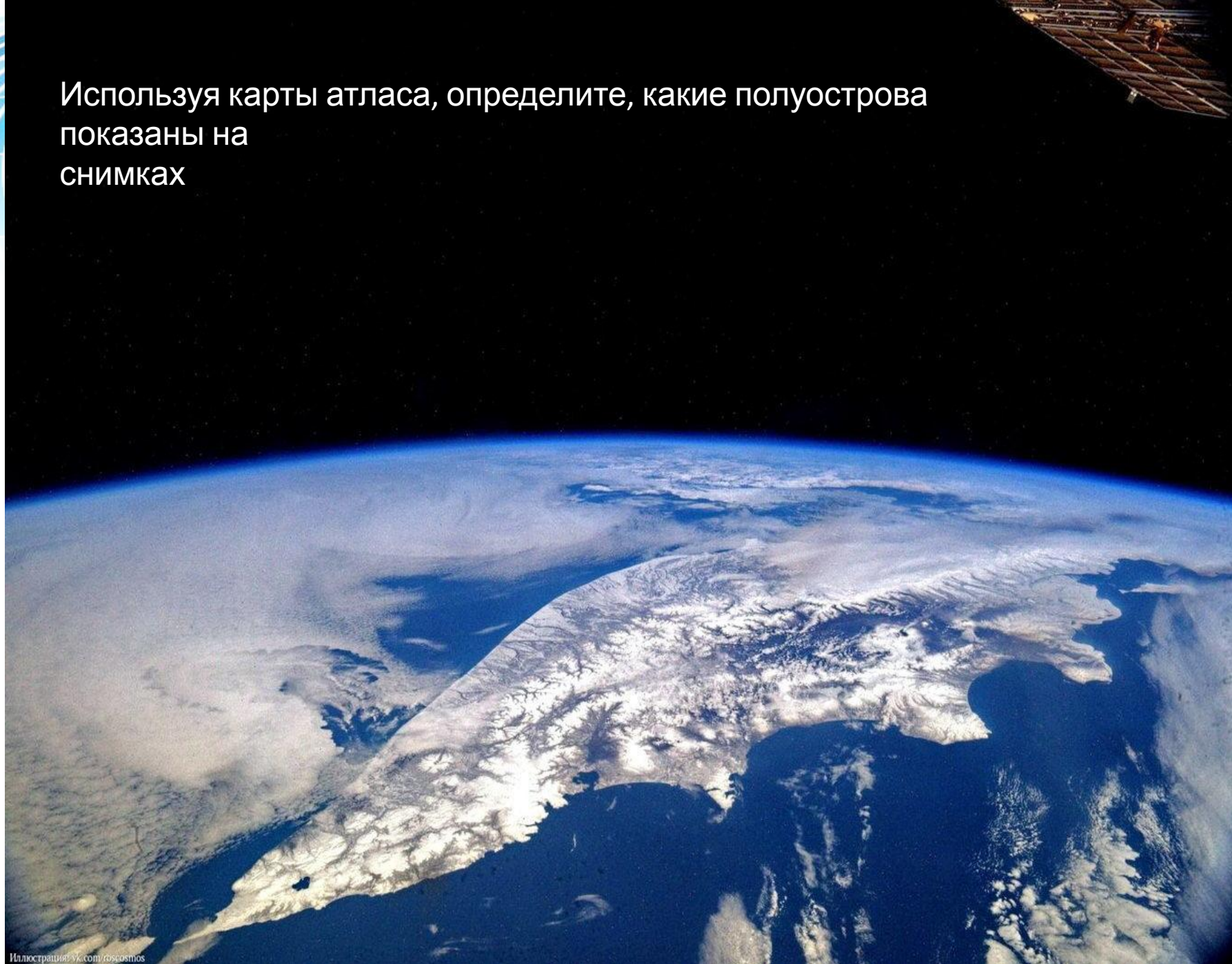
# Используя учебник с.37 Дайте определение

- Материк –
- Полуостров-
- Остров-
- Архипелаг-

# Самые крупные полуострова мира (найдите и покажите на карте)

<b>• Название полуострова</b>	<b>материк</b>
• Аравийский	Евразия
• Индокитай	Евразия
• Индостан	Евразия
• Лабрадор	Северная Америка
• Скандинавский	Евразия
• Сомали	Африка
• Пиренейский	Евразия
• Малая Азия	Евразия
• Балканский	Евразия
• Таймыр	Евразия

Используя карты атласа, определите, какие полуострова показаны на снимках











# Самые крупные острова в мире

- острова Площадь,
- Гренландия
- Новая Гвинея
- Калимантан
- Мадагаскар
- Баффинова Земля
- Суматра
- Новая Зеландия
- Хонсю
- Великобритания
- Виктория









- АТОЛЛЫ

- Домашнее задание  
Параграф 6, вопросы и  
задание на с.38,

