

Краевой конкурс исследовательских краеведческих работ

Обучающихся «Отечество»

МАУК «Центральная библиотека Очерского городского округа»

НОМИНАЦИЯ: Природное наследие. Юные геологи

КОКУЙСКОЕ ОБНАЖЕНИЕ В

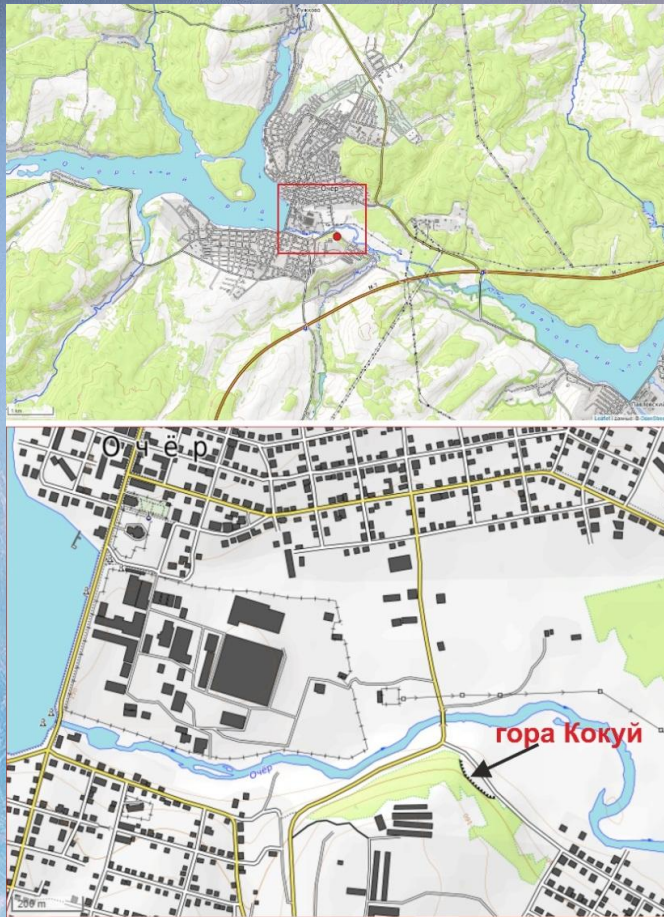
ОКРЕСТНОСТЯХ ГОРОДА

ОЧЁР



цели и задачи:

Описания состава и условий формирования отложений, вскрытых в автодорожной выемке горы Кокуй. ● Изучить опубликованные материалы и интернет-ресурсы по геологическому строению исследуемого района; ● Изучить и описать Кокуйское обнажение; ● Познакомится с правилами безопасности при проведении геологоразведочных работ; ● Провести детальное литологическое описание разреза с отбором образцов для составления послойной коллекции.

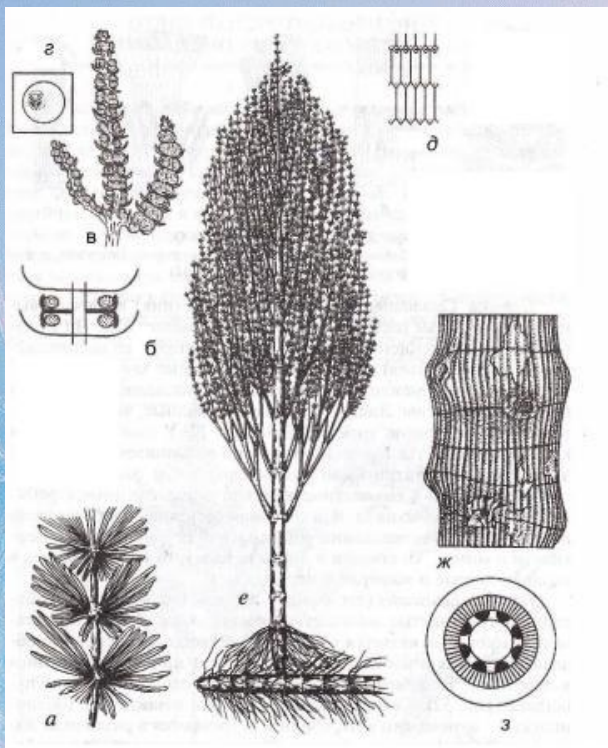


Местоположение изученного разреза на физико-географической карте, взятой с сайта bestmaps.ru. в автодорожной выемке (автодорога г. Очер-пос. Горомова), которая находится в правом борту третьей надпойменной террасы реки Очер.
Координаты разреза по GPS: 57.875469, 54.730947

вид на разрез гора Кокуй. Размеры разреза: длина 155м, высота от 1 до 21,5 м



Панорамный вид на разрез гора Кокуй с номерами и границами выделенных пачек.




Пример строения членистостебельных



Отпечатки членистостебельных. Гора Кокуй



Фрагмент ствола окаменелого дерева
(предположительно хвойного)



Пример строения голосеменных

