

# «Моя малая Родина»


**выполнили:**  
**Безрукова О.А.,**  
**классный руководитель 10 класса**  
**Кривоногова Н.Ю.,**  
**родитель обучающегося 10 класса**

**Нефтеюганск, 01.09.2014г.**



# ■ Ханты-Мансийский автономный округ - Югра





Наш округ – седой богатырь  
Свой дух возродил величаво  
Опора России – Урал и Сибирь!  
Гордимся Югрою по праву!

Из Гимна ХМАО - Югры



25.07.2003 года Президент России Владимир Путин подписал указ об изменении официального названия Ханты-Мансийского автономного округа. Отныне 86-й субъект Федерации будет именоваться "Ханты-Мансийский автономный округ - Югра".

1 марта 2010 года Наталья Комарова вступила в  
должность Губернатора Ханты-Мансийского  
автономного округа-Югры.





Ханты-Мансийский автономный округ (историческое название края Югра) образован 10 декабря 1930 г.

В соответствии с Конституцией Российской Федерации 1993 года округ является равноправным субъектом Российской Федерации, символами являются герб и флаг округа.



# Герб Ханты - Мансийского автономного округа

Герб Ханты-Мансийского автономного округа представляет собой серебряную эмблему, расположенную на подкладе двух щитов. Контур щита обведен золотом. Щит увенчан элементом белого цвета, выполненным в орнаментальном стиле обских угров, и окружен венком из зеленых кедровых ветвей. Девиз "Югра" начертан серебряными литерами на ленте, расположенной под щитом.

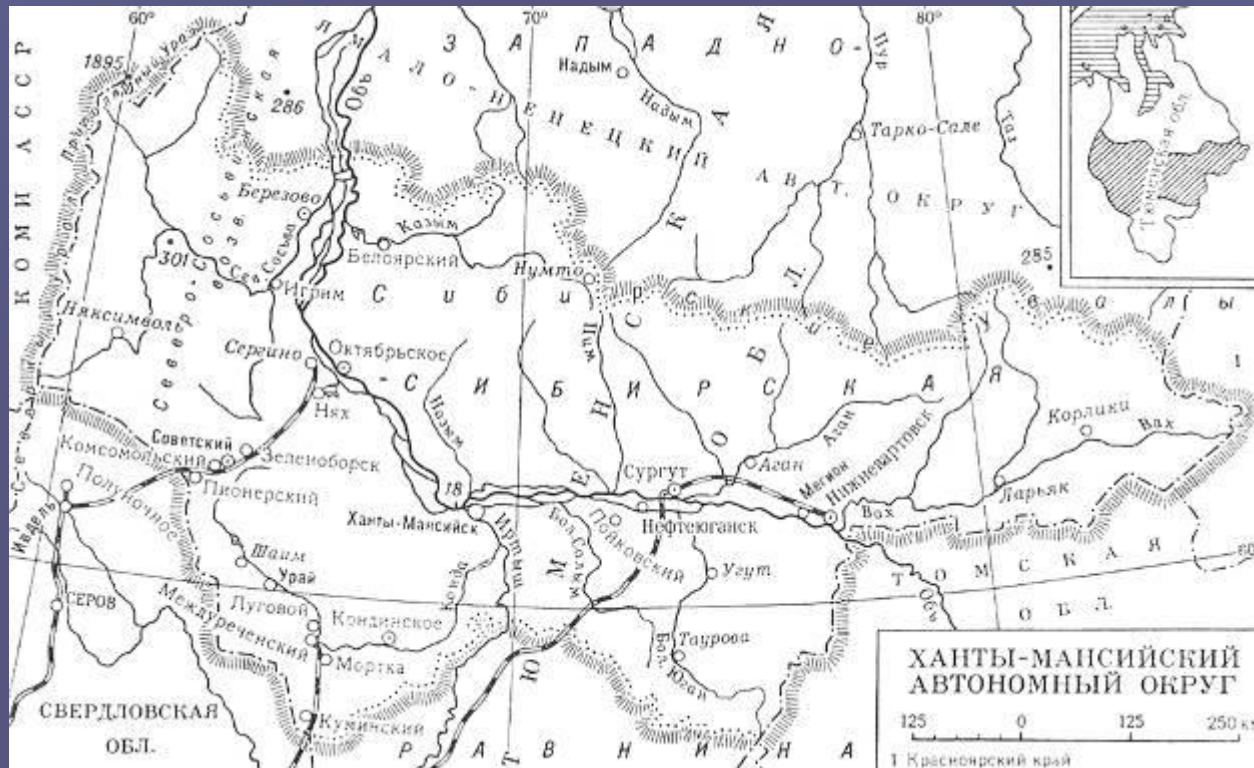


## Флаг Ханты -Мансийского автономного округа

представляет собой прямоугольное полотнище, разделённое по горизонтали на две полосы (верхняя — сине-голубая, нижняя — зелёная), завершённое по вертикали прямоугольной полосой белого цвета.

В левой верхней части полотна расположен элемент белого цвета из герба Ханты - Мансийского автономного округа.





Автономный округ находится в центре Западно-Сибирской низменности и занимает площадь 534,8 тыс.кв.км. Округ расположен между 58 и 66 градусами северной широты. Разница во времени с Москвой составляет 2 часа.



Расстояние от Ханты-Мансийска до Москвы - 3050 км; Санкт-Петербурга - 2530км; Екатеринбурга - 1400 км; Тюмени - 780 км; Салехарда - 700 км.



**Административный центр округа город Ханты-Мансийск. Расположен рядом с местом слияния двух великих сибирских рек Оби и Иртыша.**

# Полезные ископаемые

В округе добывается россыпное золото, жильный кварц и коллекционное сырье. Открыты месторождения бурого и каменного угля. Обнаружены залежи железных руд, меди, цинка, свинца.




# Растительность Юг



Растительность представлена сообществами лесов, болот, лугов, водоёмов, горных тундр. Доминирует зона средней тайги. В ней произрастают ель, кедр, лиственница, пихта, сосна. Леса и болота богаты клюквой, брусникой, черникой, голубикой, смородиной, морошкой, малиной, шиповником, черёмухой, рябиной.

# Воды Югры

По территории округа с юга на север протекают две крупнейшие реки России - Обь и Иртыш.



# Животный мир Югры



Животный мир очень разнообразен: лисица, песец, белка, соболь, куница, горностай, колонок, хорь, норка, ласка, выдра, заяц, крот, бурундук, дикий северный олень, лось, гуси, казарки, глухари, тетерева, рябчики, куропатки, утки, кулики.

Округ делится на 13 городских округов и 9 муниципальных районов; 23 городских поселений, 58 сельских поселений.

### **Города окружного значения:**

город Когалым

город Лангепас

город Мегион

город Нефтеюганск

город Нижневартовск

город Нягань

город Покачи

город Пыть-Ях

город Радужный

город Сургут

город Урай

город Ханты-Мансийск

город Югорск



город Нефтеюганск

- **Нефтеюганск** — город административный центр [Нефтеюганского района](#) — город административный центр Нефтеюганского района [Ханты-Мансийского автономного округа](#) — город административный центр Нефтеюганского района Ханты-Мансийского автономного округа, третий (после [Сургута](#) — город административный центр Нефтеюганского района Ханты-Мансийского автономного округа, третий (после Сургута и [Нижневартовска](#) — город административный центр Нефтеюганского района Ханты-Мансийского автономного округа, третий (после Сургута и Нижневартовска) по размеру город округа, один из немногих превосходящих администрации ([Ханты-Мансийск](#)) к промышленности.
- Население — 100 000 человек.
- Мэр Нефтеюганска — Александр Иванович Колыванов.





- Нефтеюганск — молодой город, средний возраст населения — 53 года.

Нефтеюганск - единственный город в округе и в Среднем Приобье, расположенный на островной территории. С севера омывает река Обь, а с юга-ее протока Юганская Обь. Раньше Нефтеюганск называли «маленькой Японией»



Если вы едете с юга на север, то въезд в город начинается с моста через Юганскую Обь. Этот мост был построен в 1984 году, он соединил город с «Большой Землей»



# Некоторые достопримечательности города

















Скульпторская долина - << [www.dubrovin-art.ru](http://www.dubrovin-art.ru) >>

point-gid.ru

А знаешь ли ты?

ВОСЕМЬ

САМЫХ, САМЫХ,

САМЫХ, САМЫХ.....

# 1



- Самые большие разведанные запасы нефти в России (1 место по добыче нефти, 60% всей добычи в России)

# 2



- Самые большие рыбные запасы в России (муксун, стерлядь, осётр –лучшие породы рыб). В водоёмах обитает 42 вида рыб.

# 3



- Сургутский мост - висячий вантовый мост через реку Обь, один из самых длинных мостов в Сибири. Мост явился одним из крупнейших транспортных проектов России в конце XX века. Мост является крупнейшим в мире, у которого центральный пролёт (составляющий 408 м) поддерживается одним пилоном, высота которого 150 м. Это занесено в книгу рекордов Гиннеса, как мост с самым большим центральным пролётом, который поддерживает один пилон.



# 4



- Самая большая в Евразии **Сургутская** ГРЭС работает на мазуте и сырой нефти). Крупнейшая тепловая электростанция ГРЭС работает на мазуте и сырой нефти). Крупнейшая тепловая электростанция России ГРЭС работает на мазуте и сырой нефти). Крупнейшая тепловая электростанция России, расположенная в городе Сургут ГРЭС работает на мазуте и сырой нефти). Крупнейшая тепловая электростанция России, расположенная в городе Сургут Ханты-Мансийского автономного округа ГРЭС работает на мазуте и сырой нефти). Крупнейшая тепловая электростанция России, расположенная в городе Сургут Ханты-Мансийского автономного округа вблизи водохранилища ГРЭС работает

# 5



- Самый большой в России Центр лыжного спорта (биатлон, триатлон, лыжные гонки) в г. Ханты-Мансийске.

# 6



- Самый первый в России Центр искусств для одарённых детей Севера.



- Самый большой музей археологии «Человек и природа»

# 8



- Самая большая в Сибири мечеть в городе Сургуте
- **Храм Преображения Господня /2002г/.** Считается самым большим храмом города. Внутри установлен самый большой колокол в ХМАО. Вес- порядка 6 ТОНН.

# Задание №1

Прочитай и Назови лишнее слово ??

1. Сургут

■ 2. Нягань

■ 3. Екатеринбург

■ 4. Париж

5. Лянтор

1.



■ 3.



■ 2.



■ 4.





■ 2.



1



■ 4.



■ 3.



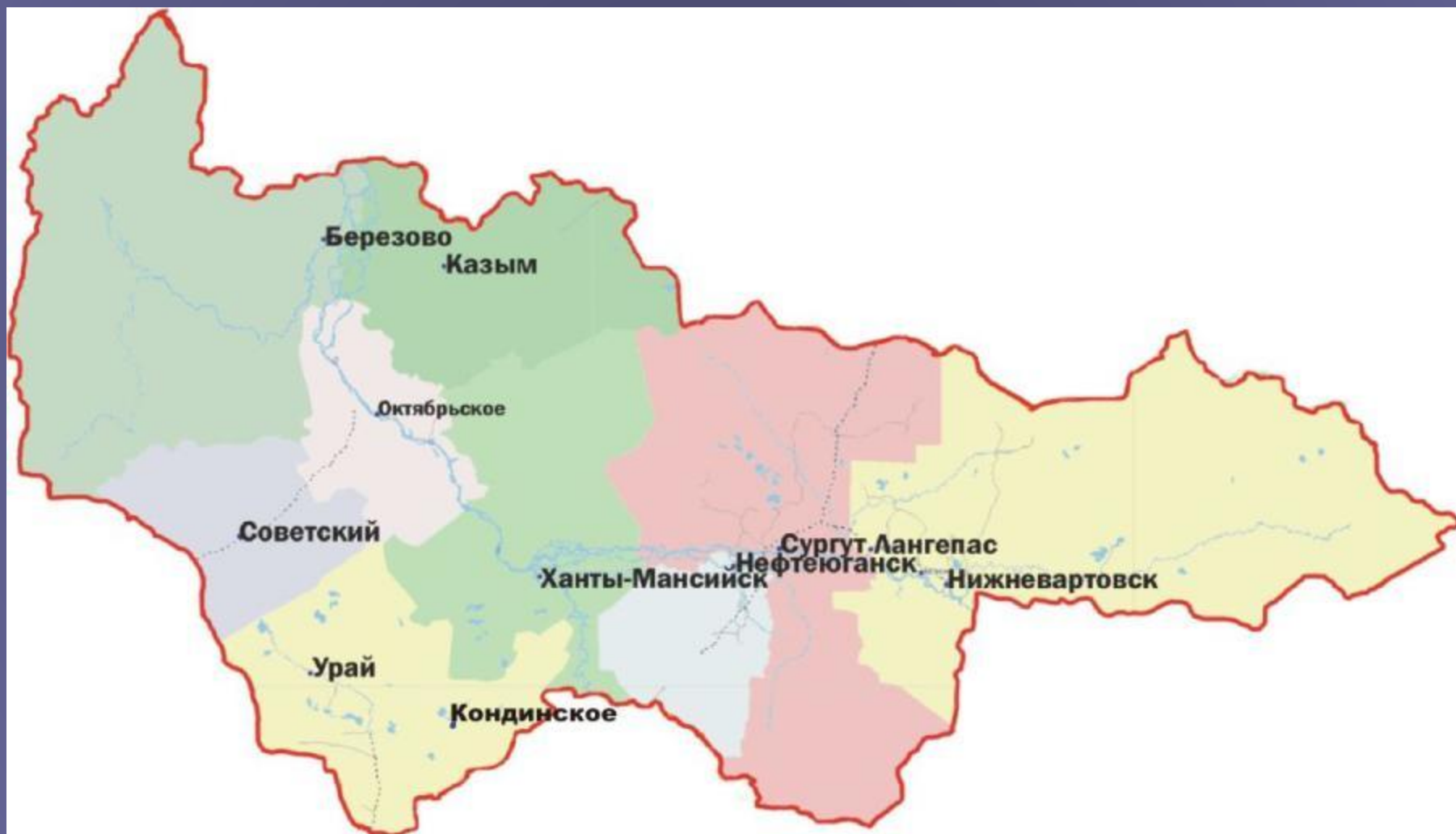
# Задание №2

Ответь на вопросы?

# Где мы живем?

Ханты-мансийский автономный округ-  
Югра

# Наш округ на карте



# Почему наш округ называется ханты-мансийским?



Ханты



Манси

# Как звали хантов в старые времена?

- Остяки



За какими товарами  
приезжали к хантам купцы?



Меха, шкуры, пушнина

# Чем кроме охоты занимаются ханты и манси?



разводят оленей



ловят рыбу



# Как называется жилище



- Чум

# Чем занимались женщины в свободное время?



- Шили одежду , вышивали, плели бисер

Суров наш север  
Но вовсе не беда  
Коль встретит вас  
неласковая вьюга

В любой зайдите дом  
Вас ждет всегда  
Гостеприимность и  
Забота ханта-друга



Спасибо за внимание!

- Презентация подготовлена по материалам: Свободная энциклопедия Википедия <http://ru.wikipedia.org/>  
Образовательный информационный портал Ханты-Мансийского округа – Югры.
- <http://www.eduhmao.ru/portal/dt> Официальный веб - сайт органов государственной власти Ханты - Мансийского автономного округа – Югры.