



# СЕВЕРО-КАВКАЗСКИЙ ФЕДЕРАЛЬНЫЙ ОКРУГ

Папулова Анна, гр. 3744303/20201

# ОБЪЕМ И ВИДЫ ТУРИЗМА

## НАИБОЛЕЕ ПОПУЛЯРНЫЕ ВИДЫ ТУРИЗМА В РЕГИОНЕ

- Пляжный туризм (Краснодарский край, Ставропольский край, республика Дагестан);
- Деловой туризм (Краснодарский край, Ставропольский край);
- Спортивный (Краснодарский край, Кабардино-Балкария, республика Дагестан);
- Лечебно-оздоровительный (Ставропольский край, республика Дагестан, Кабардино-Балкария, Чеченская республика);
- Агро-туризм (Ставропольский край);
- Этнографический туризм (Ставропольский край, республика Дагестан, Чеченская республика);
- Экологический (Ставропольский край, Чеченская республика);
- Гастрономический (Ставропольский край, республика Дагестан, республика Северная Осетия);
- Культурно-познавательный (Ставропольский край, республика Дагестан, Чеченская республика);
- Горный и экстремальный туризм (республика Дагестан, Кабардино-Балкария).

# ОБЪЕМ И ВИДЫ ТУРИЗМА

## РЕЙТИНГ НАИБОЛЕЕ ПЕРСПЕКТИВНЫХ ВИДОВ ТУРИЗМА

1 место - лечебно-оздоровительный;

2 место - пляжный, спортивный, этнографический, культурно-познавательный, горный и экстремальный туризм, гастрономический;

3 место - деловой, и экологический туризм.

# ОБЪЕМ И ВИДЫ ТУРИЗМА

## ТИПЫ (КАТЕГОРИИ) ТУРИСТОВ

Так как в данном регионе популярны практически все виды туризма, то по характеру активности во время отдыха можно встретить все 6 групп:

1. Любители спокойного отдыха;
2. Любители удовольствий;
3. Любители спортивного отдыха;
4. Отдыхающие с целью познания и изучения;
5. Любители приключений;
6. Любители активного отдыха.

# ОБЪЕМ И ВИДЫ ТУРИЗМА

## САМЫЕ ПОПУЛЯРНЫЕ ГОРОДА СРЕДИ ТУРИСТОВ

1. Минеральные Воды
2. Кисловодск
3. Пятигорск
4. Владикавказ
5. Черкесск
6. Грозный
7. Дербент
8. Нальчик
9. Ставрополь
10. Махачкала

# ОБЪЕМ И ВИДЫ ТУРИЗМА

## ТУРИСТСКО-РЕКРЕАЦИОННЫЕ ОБЛАСТИ И РЕСУРСЫ

- *Северо-Кавказская область* возникла на базе месторождений минеральных вод, сочетающихся с комфортным умеренно теплым среднегорным климатом. В структуре рекреационных предприятий преобладают санатории (84% мест).
- Основу области составляет множество городов-курортов с крупным транспортным узлом Кавказские Минеральные Воды. Это одно из крупнейших в России рекреационных соединений лечебного типа, включающее города-курорты Кисловодск, Пятигорск, Ессентуки, Железноводск и г. Минеральные Воды.

# ОБЪЕМ И ВИДЫ ТУРИЗМА

## ТУРИСТСКО-РЕКРЕАЦИОННЫЕ ОБЛАСТИ И РЕСУРСЫ

- *Горно-Кавказская область* лежит в высокогорных округах Большого Кавказского хребта. Основной тип предприятий — туристские базы (65% номерного фонда области), связанные друг с другом и соседними кавказскими областями системой туристских маршрутов.
- В области сосредоточены главные горнолыжные центры страны, основная часть альпинистских лагерей, большое число туристских баз. Можно сказать, горнолыжный спорт и горный туризм определяют федеральную специализацию этой рекреационной области.
- Горный Кавказ может рассматриваться и как место познавательного туризма. На территории округа имеются уникальные памятники архитектуры и культуры. Среди них византийские храмы X—XI вв. в округе Теберды, памятники народного зодчества в Дагестане и др.

# ОБЪЕМ И ВИДЫ ТУРИЗМА

## ТУРИСТСКО-РЕКРЕАЦИОННЫЕ ОБЛАСТИ И РЕСУРСЫ

- *Домбайская поляна* представляет собой территориально-рекреационную систему горно-туристского типа. Она используется как федеральный центр горно-спортивного туризма и горнолыжного спорта, функционирующий с января по апрель, как федеральный альпинистский центр и как экскурсионный центр для населения Северного Кавказа и лечащихся на курортах Кавказских Минеральных Вод (максимальная удаленность 6—7 ч), как место отдыха воскресного дня для жителей Кабардино-Балкарии, Ставропольского и Краснодарского краев (максимальная удаленность 4—5 ч).
- В Домбае имеются условия для организации горно-туристских маршрутов всех категорий трудности, в частности здесь более 10 вершин, позволяющих совершать восхождения пятой категории трудности, и горные перевалы, расположенные на высоте около 3000 м и различающиеся по категориям трудности от 1А до 3А.



# ОБЪЕМ И ВИДЫ ТУРИЗМА

## ТУРИСТСКО-РЕКРЕАЦИОННЫЕ ОБЛАСТИ И РЕСУРСЫ

- *Архыз* — формирующаяся территориально-рекреационная система горно-туристского типа. Это федеральный туристский центр (через него проходят 3 федеральных, 4 краевых и 10 категорийных маршрутов для самостоятельных туристов), федеральный центр горнолыжного спорта, экскурсионный центр для населения Северного Кавказа и отдыхающих на курортах Кавказских Минеральных Вод, округ отдыха выходного дня жителей Ставропольского края и близлежащих округов.
- Особую туристскую привлекательность имеют высокогорные озера, которых в Архызе около 80. Четверть территории Архыза занята лесами — лиственными (25%), пихтовыми (40%), сосновыми (30%).
- Многие экскурсионные объекты относятся к числу уникальных, например Аланское городище в Нижнем Архызе и могильники в верховьях балки Кривой, Северный храм X—XI вв., 800-летний пихтач в долине Кизгыча.

# ОБЪЕМ И ВИДЫ ТУРИЗМА

## ТУРИСТСКО-РЕКРЕАЦИОННЫЕ ОБЛАСТИ И РЕСУРСЫ

- *Прикаспийская область* — одна из самых перспективных для развития купально-пляжного отдыха в сочетании с горно-спортивным и лечебным направлениями в силу своих природных условий и удобного территориального положения. Однако освоение Каспийского побережья для рекреации требует больших усилий. Главные проблемы освоения этой территории связаны с терроризмом, нестабильной политической обстановкой.
- Основные туристские объекты расположены в городах: Махачкале, Буйнакске, Дербенте, Избербаше; курортах Талги, Манасе, Каякенте. Крепость Нарын-Кала в Дербенте признана ЮНЕСКО памятником истории мирового значения.

# ОБЪЕМ И ВИДЫ ТУРИЗМА

## ТУРИСТСКО-РЕКРЕАЦИОННЫЕ ОБЛАСТИ И РЕСУРСЫ

- В столице *Чечни* — в г. **Грозном** расположена мечеть «Сердце Чечни» имени Ахмата Кадырова. Мечеть входит в исламский комплекс республики. В него также входит центральный офис Духовного управления мусульман, Российский исламский университет им. Кунта-хаджи Кишиева, исламская библиотека, общежитие для студентов и гостиница. Мечеть рассчитана на 10 тыс. мест, является самой большой и высокой действующей мечетью в России и Европе.

# ИНФРАСТРУКТУРА ТУРИЗМА

## СРЕДСТВА РАЗМЕЩЕНИЯ

В Северо-Кавказском федеральном округе в 2019 году было зарегистрировано общее количество гостиниц - 947. По звездности же распределение гостиниц выглядит следующим образом:

1 звезда - 238 гостиниц

2 звезды - 287 гостиниц

3 звезды - 272 гостиницы

4 звезды - 114 гостиниц

5 звезд - 36 гостиниц

Как видно из данных, большинство гостиниц в Северо-Кавказском федеральном округе имеют 1-2 звезды.

# ИНФРАСТРУКТУРА ТУРИЗМА

## ПРЕДПРИЯТИЯ ПИТАНИЯ

На территории Северо-Кавказского федерального округа находится значительное количество объектов общественного питания, включая кафе, рестораны, бары, столовые и другие. Конкретное число заведений может варьироваться в зависимости от региона и города. Точной статистики по всем регионам федерального округа нет, но можно предположить, что число объектов общественного питания на территории округа в целом значительно.

# ИНФРАСТРУКТУРА ТУРИЗМА

## ТРАНСПОРТНАЯ ИНФРАСТРУКТУРА (ВНЕШНЯЯ)

Система международных транспортных коридоров в Северо-Кавказском федеральном округе включает:

- Автодорожные и железнодорожные участки международного транспортного коридора "Север - Юг" по направлениям Москва - Ростов-на-Дону (Астрахань) - Махачкала - Дербент, и далее в Азербайджан, Иран, страны Персидского залива и Индию;
- Ответвления международного транспортного коридора "Север - Юг" (от автомобильной дороги общего пользования федерального значения Р-217 "Кавказ" - автомобильная дорога М-4 "Дон" - Владикавказ - Грозный - Махачкала - граница с Азербайджанской Республикой") от Беслана в страны Закавказья;
- В морском сообщении - "Транскаспийский" маршрут от Махачкалы на Бендер-Энзели, Ноушехр, Бендер-Амирабад.

# ИНФРАСТРУКТУРА ТУРИЗМА








## ТРАНСПОРТНАЯ ИНФРАСТРУКТУРА (ВНУТРЕННЯЯ)

- Северо-Кавказский федеральный округ хорошо обеспечен транспортной инфраструктурой на фоне других территорий страны. По территории Северо-Кавказского федерального округа проходят главные направления Северо-Кавказской железной дороги. Общая эксплуатационная длина железнодорожных путей общего пользования в Северо-Кавказском федеральном округе по состоянию на 1 января 2021 г. составляет около 2,1 тыс. километров.
- Протяженность автомобильных дорог общего пользования в Северо-Кавказском федеральном округе по состоянию на 2020 год составляет 90,2 тыс. километров, в том числе федеральных - 2,8 тыс. километров, региональных - 21,5 тыс. километров. В качестве важных автодорожных узлов на территории Северо-Кавказского федерального округа выступают большинство административных центров (гг. Ставрополь, Владикавказ, Грозный, Махачкала), а также такие города, как Пятигорск, Минеральные Воды, Невинномысск.
- Махачкалинский морской торговый порт является одним из основных звеньев системы транспортной коммуникации на Каспийском море и остается ключевым связующим звеном Транскаспийского маршрута международного транспортного коридора "Север - Юг".

# ИНФРАСТРУКТУРА ТУРИЗМА

## РАСПРЕДЕЛЕНИЕ НАСЕЛЕНИЯ ПО РЕГИОНУ

Численность населения округа по данным Росстата составляет 10 205 730 чел. (2023), что составляет 6,97 % населения России.

1		<a href="#">Республика Дагестан</a>	50 270	↗3 209 781	597,1	197,1	<a href="#">Махачкала</a> (622 660)
2		<a href="#">Республика Ингушетия</a>	3 123	↗519 078	50,9	106,8	<a href="#">Магас</a> (16 931)
3		<a href="#">Кабардино-Балкарская Республика</a>	12 470	↘903 266	132,7	153,7	<a href="#">Нальчик</a> (245 961)
4		<a href="#">Карачаево-Черкесская Республика</a>	14 277	↘468 444	73,2	156,6	<a href="#">Черкесск</a> (112 789)
5		<a href="#">Республика Северная Осетия — Алания</a>	7 987	↘680 748	125,5	178,4	<a href="#">Владикавказ</a> (292 886)
6		<a href="#">Ставропольский край</a>	66 160	↘2 891 204	651,9	232,6	<a href="#">Ставрополь</a> (550 147)
7		<a href="#">Чеченская Республика</a>	16 171	↗1 533 209	166,7	118,7	<a href="#">Грозный</a> (331 402)





# ОБЪЕКТЫ ИЗ СПИСКОВ ЮНЕСКО, НАХОДЯЩИЕСЯ В ОКРУГЕ

Цитадель, старый город и  
крепостные сооружения  
Дербента

Субъект федерации:  
республика Дагестан

ОБЪЕКТЫ, ПРЕДЛОЖЕННЫЕ  
ПРАВИТЕЛЬСТВОМ РОССИИ В КАЧЕСТВЕ  
КАНДИДАТОВ НА ЗАНЕСЕНИЕ  
В СПИСОК ВСЕМИРНОГО НАСЛЕДИЯ.

Культурно-исторический  
ландшафт Асса—Джейрах

Республика: Ингушетия



# СЛОЖНОСТИ, ДЛЯ РАЗВИТИЯ ТУРИЗМА В РЕГИОНЕ

- Трудности правового характера;
- Квалификация государственных служащих по внедрению проектов в области туристической индустрии;
- Недостаточная подготовленность персонала санаториев и баз отдыха;
- Высокие цены на билеты и перевозки;
- Дефицит гостиниц туристического класса;
- Стереотип о восприятии безопасности региона.

# УТВЕРЖДЕННЫЕ ПЛАНЫ ПО РАЗВИТИЮ ТУРИЗМА

- Правительство Российской Федерации утвердило 15 марта 2019 г. стратегию развития туризма на территории Северо-Кавказского федерального округа до 2035года.
- Стратегия направлена на увеличение притока иностранных туристов, комплексное развитие туризма на Северном Кавказе, рост его вклада в показателях социально-экономического развития СКФО.
- [Стратегия](#)

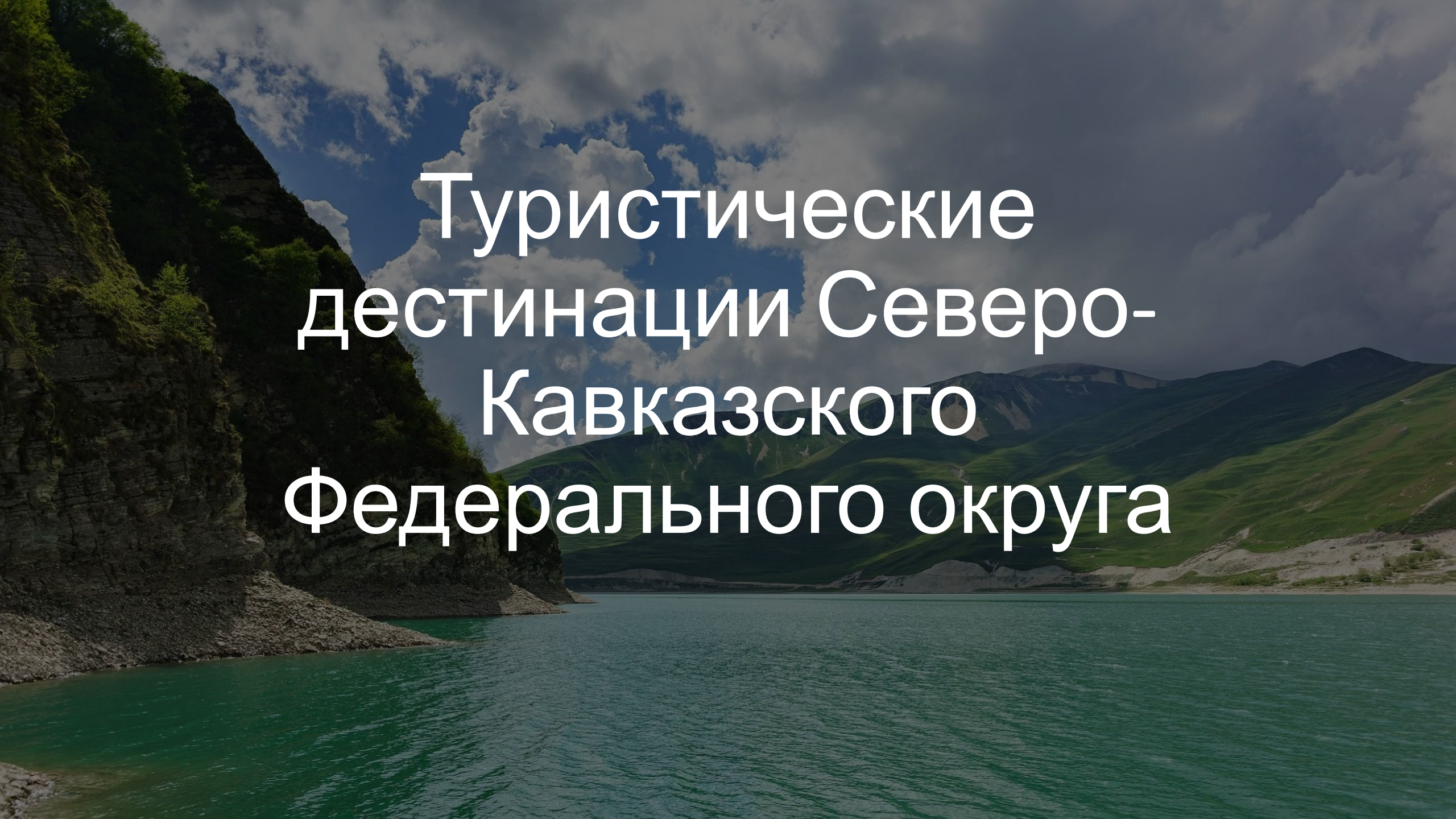
# ВЫВОДЫ:

Северо-Кавказский федеральный округ обладает большим потенциалом для развития туризма благодаря своему уникальному природному наследию, историческим достопримечательностям и культурному многообразию. Однако на данный момент туризм в регионе развит недостаточно.

Наиболее перспективными направлениями для развития туризма в СКФО являются горнолыжные курорты, экотуризм и паломнический туризм. В регионе есть много недоиспользованных туристических ресурсов, таких как горные озера, каньоны, водопады, термальные источники, которые могут привлечь большое количество туристов.

Также в СКФО есть потенциал для развития культурного туризма благодаря многообразию этнических групп и их традиций. Например, в Дагестане можно посетить село Кубачи, известное своими мастерами по производству ковров, а в Кабардино-Балкарии - национальный парк "Эльбрус", где можно познакомиться с культурой балкарцев и кабардинцев.

Для развития туризма в СКФО необходимо улучшение инфраструктуры, создание достойных условий для туристов и увеличение инвестиций в туристическую отрасль.



# Туристические дестинации Северо- Кавказского Федерального округа

Северо-Кавказский Федеральный Округ (СКФО) - это регион, расположенный на юге России, который привлекает множество туристов со всех уголков мира. В этом регионе можно найти множество различных туристических дестинаций, которые подходят для любителей активного отдыха, путешественников и любителей истории.

# ПРИРОДНЫЕ ДОСТОПРИМЕЧАТЕЛЬНОСТИ

СКФО - это регион с уникальной природой и богатой флорой и фауной. В этом регионе можно увидеть различные горные массивы, озёра, реки и водопады. Некоторые из известных природных достопримечательностей включают в себя:

- Гора Эльбрус - самая высокая гора в России и Европе, которую посетители могут покорить, поднявшись на вершину.
- Приэльбрусье - национальный парк с уникальной природой, который расположен вблизи горы Эльбрус. Здесь можно наблюдать за жизнью диких животных и насладиться живописными видами.
- Дербентская крепость - одна из самых старых крепостей в мире, которая была включена в список Всемирного наследия ЮНЕСКО. Крепость находится в городе Дербент и является одной из главных достопримечательностей региона.



# ИСТОРИЧЕСКИЕ МЕСТА

СКФО богат историческими местами, которые привлекают туристов со всего мира. Некоторые из этих мест включают:

- Грозный - столица Чеченской Республики, красивый и модернизированный город с богатой историей и культурным наследием.
- Дербент - самый древний город в России, который был основан в 5 веке нашей эры. В городе сохранились уникальные памятники архитектуры и истории, такие как Дербентская крепость и Джума-мечеть.
- Нальчик - город с уникальной архитектурой и богатой историей. В Нальчике можно посетить музеи и галереи и насладиться прекрасными видами гор.

# РАЗВЛЕЧЕНИЯ И СПОРТ

СКФО - это регион, который предлагает множество различных развлечений и спортивных мероприятий. Некоторые из известных мест для развлечений и спорта включают:

- Горнолыжные курорты в Эльбрусе и Домбае. Эти курорты предлагают множество трасс для катания на лыжах и сноубордах, а также инструкторов для обучения новичков.
- Аквапарк "Галактика" в Нальчике. Этот аквапарк является одним из крупнейших в России и предлагает множество различных аттракционов для детей и взрослых.
- Конно-спортивный комплекс "Русская атлетика" в Пятигорске. Здесь можно покататься на лошадях и насладиться красивыми пейзажами региона.

# ВЫВОДЫ:

Северо-Кавказский Федеральный Округ - это округ, который предлагает множество различных туристических дестинаций, которые подходят для любителей природы, истории, спорта и развлечений. Этот регион является одним из лучших мест для путешествий в России и каждый турист найдет здесь что-то по своему вкусу.

# ВИДЫ ТУРИЗМА:

Вид туризма	Атрактивность	Целевая аудитория	Что имеется	Чего не хватает
Оздоровительный	Высокая	Люди, желающие отдохнуть и улучшить свое здоровье	Горные курорты, санатории, минеральные источники и термальные источники	Развитие спортивной базы и создание новых современных санаториев
Познавательный	Высокая	Люди, интересующиеся историей и культурой региона	Археологические объекты, музеи, исторические памятники, национальные парки	Создание тематических маршрутов и развитие инфраструктуры для туристов
Спортивный	Средняя	Люди, увлекающиеся активными видами отдыха	Горные лыжи, альпинизм, рафтинг, туризм, спортивные комплексы	Развитие спортивной базы и создание условий для занятий спортом круглый год
Бизнес-туризм	Низкая	Представители бизнеса, участники конференций и выставок	Конференц-залы, гостиницы, выставочные центры	Создание новых бизнес-центров и выставочных площадок
Шоппинг-туризм	Средняя	Люди, любящие шопинг и покупки	Торговые центры, магазины, рынки	Создание большего количества торговых центров и расширение ассортимента товаров
Экстремальный	Высокая	Люди, желающие испытать свои силы в экстремальных условиях	Горные лыжи, альпинизм, бейсджампинг, парапланеризм, рафтинг	Создание новых экстремальных парков и развитие инфраструктуры для экстремальных видов спорта
Индустриальный	Средняя	Люди, интересующиеся промышленным наследием региона	Промышленные объекты, музеи, исторические памятники	Развитие инфраструктуры для туристов и создание новых маршрутов
Археологический	Высокая	Люди, интересующиеся историей и археологией	Археологические объекты, музеи, исторические памятники	Создание новых маршрутов и развитие инфраструктуры для туристов
Гастрономический	Высокая	Люди, интересующиеся национальной кухней региона	Рестораны, кафе, фестивали национальной кухни	Развитие гастрономического туризма и создание новых ресторанов
Военный	Средняя	Люди, интересующиеся историей военных событий	Военно-исторические музеи, памятники, курсы военной подготовки	Создание новых музеев и расширение ассортимента услуг для туристов

A scenic landscape featuring a calm lake in the foreground that perfectly reflects the sky and the surrounding mountains. The sky is filled with large, white, fluffy clouds against a deep blue background. The mountains in the distance are rugged and dark, with some rocky terrain visible in the mid-ground. The overall mood is serene and majestic.

# ЭТАПЫ ПРОЕКТИРОВАНИЯ

# SWOT-АНАЛИЗ СЕВЕРО-КАВКАЗСКОГО ФЕДЕРАЛЬНОГО ОКРУГА

Сильные стороны	Слабые стороны
Расположение вблизи ключевых транспортных маршрутов между Европой и Азией.	Высокий уровень безработицы и низкий уровень экономического развития в некоторых регионах.
Большой потенциал для развития туризма благодаря красивой природе, богатой истории и культуре.	Неразвитые инфраструктура и образовательная система.
Присутствие крупных нефтегазовых месторождений и других природных ресурсов, которые могут стать источником экономического роста.	Нестабильная политическая ситуация в некоторых регионах.

# SWOT-АНАЛИЗ СЕВЕРО-КАВКАЗСКОГО ФЕДЕРАЛЬНОГО ОКРУГА

Возможности	Угрозы
<p>Развитие транспортной инфраструктуры для улучшения связей между регионами и с другими странами.</p>	<p>Неспособность правительства решить проблемы безработицы и экономического развития может привести к социальным беспорядкам.</p>
<p>Развитие туризма и инвестирование в инфраструктуру для создания новых рабочих мест и привлечения иностранных инвестиций.</p>	<p>Развитие терроризма и экстремизма в некоторых регионах может оттолкнуть туристов и инвесторов.</p>
<p>Развитие сельского хозяйства и производства экологически чистой продукции.</p>	<p>Изменение климата и природных условий может негативно повлиять на развитие сельского хозяйства и туризма.</p>

# ОПРЕДЕЛЕНИЕ МОТИВОВ ТУРИСТСКО-РЕКРЕАЦИОННОЙ ДЕЯТЕЛЬНОСТИ

Основными мотивами являются:

- Природные достопримечательности и красивые пейзажи
- Экстремальный туризм и активный отдых
- Историческое и культурное наследие региона
- Лечебный туризм и санаторно-курортный отдых

Эти мотивы становятся ключевыми при выборе дестинации для отдыха и влияют на специализацию туристической инфраструктуры региона. С учетом этих мотивов, северо-кавказский федеральный округ может специализироваться в следующих направлениях:

- Горнолыжный и экстремальный туризм
- Экологический туризм и туризм национальных парков
- Культурный и исторический туризм
- Лечебный туризм и санаторно-курортный отдых





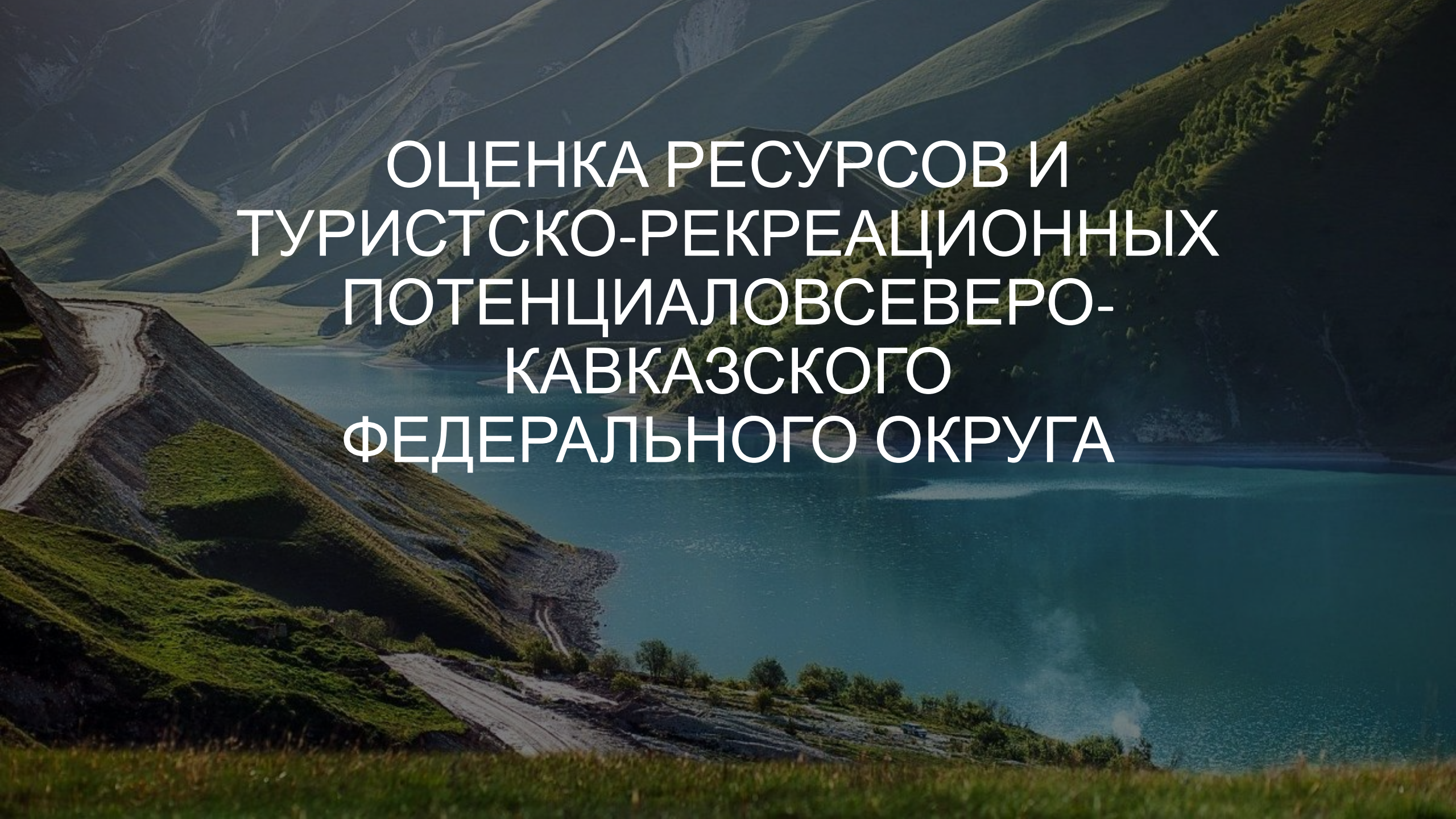
## Потребитель №1

- Возраст: 25-35 лет
- Пол: мужской
- Интересы: экстремальный туризм, горнолыжные виды спорта, национальные парки, природные достопримечательности
- Профессия: сотрудник IT-компании, фрилансер
- Цели и ценности: здоровый образ жизни, активный отдых, наслаждение красотой природы, новые впечатления и эмоции
- Проблемы и страхи: возможность травмироваться при занятии экстремальными видами спорта, нехватка времени на отдых
- Действия и препятствия: выбор туристической компании, которая предоставляет безопасные условия для занятий экстремальными видами спорта, нахождение свободного времени для отдыха



## Потребитель №2

- Возраст: 40-50 лет
- Пол: женский
- Интересы: культурный и исторический туризм, лечебный туризм, санаторно-курортный отдых
- Профессия: менеджер, бизнес-вумен
- Цели и ценности: отдых и восстановление сил, познание культуры и истории региона, улучшение своего здоровья и благополучия
- Проблемы и страхи: возможность неудовлетворительного качества лечебных процедур, неприятные переживания в связи с путешествием, нехватка времени на отдых
- Действия и препятствия: выбор специализированного туроператора, который предоставляет качественную медицинскую помощь, нахождение свободного времени для отдыха



ОЦЕНКА РЕСУРСОВ И  
ТУРИСТСКО-РЕКРЕАЦИОННЫХ  
ПОТЕНЦИАЛОВ СЕВЕРО-  
КАВКАЗСКОГО  
ФЕДЕРАЛЬНОГО ОКРУГА

# ПРИРОДНЫЙ ПОТЕНЦИАЛ

Северо-Кавказский федеральный округ расположен на юго-западе России и имеет богатый природный потенциал. В округе находятся Кавказские горы, которые являются одними из наиболее высоких горных массивов в мире. Также в округе расположены реки, озера, леса, степи и пустыни.

## Горы

- Горы Кавказ имеют высоту до 5 642 метров и представляют собой важный регион для туризма и занятия спортом. Здесь находится множество горнолыжных курортов, а также множество маршрутов для любителей горного туризма. Горы Кавказ также являются источником воды для многих рек, которые протекают через округ.

## Реки и озера

- Округ находится на пересечении нескольких крупных рек, включая Кубань, Терек, Сунжу и другие. Реки и озера в округе богаты рыбой, и многие люди занимаются рыбалкой для удовольствия или для промысла. Также реки являются источником воды для полива и производства электроэнергии.

## Леса

- Леса в округе представлены широким разнообразием деревьев и растительности. Леса являются важным источником древесины и других лесных ресурсов, а также служат убежищем для многих видов животных.

## Степи и пустыни

- Часть округа расположена в зоне степей и пустынь, что позволяет использовать эти территории для развития сельского хозяйства. Здесь выращиваются овощи, фрукты, зерновые и другие культуры, а также пасутся животные.

# КУЛЬТУРНО-ИСТОРИЧЕСКИЙ ПОТЕНЦИАЛ

Северо-Кавказский федеральный округ - это регион с богатым культурным наследием. Он включает в себя семь республик, каждая из которых имеет свою уникальную культуру и национальные традиции. Одной из самых известных культурных достопримечательностей является Грозный государственный музей имени Ахмата-Хаджи Кадырова, который является одним из крупнейших музеев в России. В музее представлены экспонаты, отражающие историю Чеченской Республики и ее культуру.

Кроме того, в СКФО существует множество театров, музыкальных групп и национальных ансамблей, которые представляют национальную культуру и традиции региона. Некоторые из них - Театр имени М. Горького в Грозном, Театр имени Х. Бербекова в Нальчике и Ансамбль танца "Лезгинка" в Дагестане.

Северо-Кавказский федеральный округ известен своими красивыми природными пейзажами, которые вдохновляют многих художников и фотографов. В регионе можно найти множество мест, которые стали популярными среди туристов благодаря своей уникальной культуре и природе.

# СОЦИАЛЬНО-ЭКОНОМИЧЕСКИЙ ПОТЕНЦИАЛ

Одним из ключевых направлений развития является туризм. Северный Кавказ обладает богатым культурным наследием и природными достопримечательностями, которые привлекают туристов со всего мира. Кроме того, в регионе есть курорты и санатории, способствующие развитию здравоохранения и туризма.

Также Северо-Кавказский федеральный округ является важным транспортным узлом, обладающим развитой инфраструктурой. На его территории проходят несколько крупных магистралей, а также железнодорожные и авиаперевозки.

Однако регион также сталкивается с рядом проблем, таких как национальные и религиозные конфликты, высокий уровень безработицы и отставание в экономическом развитии по сравнению с другими регионами России.

Тем не менее, Северо-Кавказский федеральный округ обладает огромным потенциалом для развития как в социальной, так и в экономической сферах.

# ИНФОРМАЦИОННЫЙ ПОТЕНЦИАЛ

Одним из главных элементов информационного потенциала СКФО являются медиа. Регион имеет свои телевизионные и радиостанции, газеты и журналы, а также активно использует Интернет и социальные сети. Это позволяет туристам получать оперативную и достоверную информацию обо всех событиях, происходящих в регионе и за его пределами.

# ГЕОПОЛИТИЧЕСКАЯ СИТУАЦИЯ

Округ имеет сложную общественно-географическую ситуацию, связанную с наличием множества этнических групп, религиозных конфессий и социальных проблем. В регионе существуют конфликты между различными этническими группами, особенно в Чечне и Дагестане. Это связано с историческими противоречиями между народами и борьбой за ресурсы.

Также в регионе существует проблема терроризма и экстремизма, связанная с наличием боевиков и активистов, действующих в интересах различных террористических организаций. В связи с этим, в регионе проводятся регулярные контртеррористические операции.

Кроме того, регион страдает от низкого уровня экономического развития, высокой безработицы и социальной напряженности. Власти регулярно предпринимают меры по стимулированию экономического роста и улучшению социальной сферы, однако проблемы остаются актуальными.

В целом, общественно-географическая ситуация в Северо-Кавказском федеральном округе остается сложной и требует постоянного внимания и усилий со стороны властей и общественности.



# ОРГАНИЗАЦИОННО-ПРАВОВЫЕ УСЛОВИЯ

- Налоговые льготы и другие преференции для бизнеса, занятого в сфере туризма
- Разработка и реализация программ развития туризма в регионах
- Создание инфраструктуры и условий для развития туризма, включая гостиничное и ресторанный бизнес, транспортную инфраструктуру и т. д.
- Развитие туристических маршрутов и достопримечательностей в регионах

Организационно-правовые условия, связанные с туризмом, могут отличаться в каждом регионе Северо-Кавказского федерального округа в зависимости от национальных особенностей населения и традиций, а также экономических и социальных особенностей региона.

# ЭКОЛОГИЧЕСКИЕ УСЛОВИЯ

Северо-Кавказский федеральный округ располагает обширными территориями, позволяющими насладиться красотами природы и активными формами отдыха. Здесь можно найти множество интересных мест для туристов, таких как горные массивы, озера, реки и леса. Однако, вместе с возможностями для активного отдыха, существуют и риски, связанные с негативным влиянием туризма на окружающую среду.

Стоит учитывать, что в некоторых районах федерального округа существуют опасности для туристов. Например, наличие заболоченных участков или горных склонов может быть опасным для здоровья и жизни людей. Также, встреча с опасными животными, такими как медведи или волки, может стать серьезной угрозой. Поэтому, перед путешествием в Северо-Кавказский федеральный округ, важно ознакомиться с рекомендациями и правилами безопасности, чтобы максимально уменьшить риски.

Однако в Северо-Кавказском федеральном округе существуют государственные программы и поддержка для развития экотуризма и сохранения биоразнообразия. Это свидетельствует о том, что власти региона прилагают усилия для создания условий, при которых туризм будет развиваться без ущерба для окружающей

# ПРИРОДНЫЕ УСЛОВИЯ И РЕСУРСЫ

ОСНОВНЫЕ ТЕМАТИЧЕСКИЕ РАЗДЕЛЫ	НАИМЕНОВАНИЕ ПОКАЗАТЕЛЕЙ	
	Первичные/абсолютные	Вторичные/относительные Вторичные/относительные
РЕЛЬЕФ	Линейно-эрозийное расчленение, км	Густота расчленения 3,5 км/км <sup>2</sup>
	Вертикальное расчленение (размах), м	
КЛИМАТ	Средняя температура зимы	-3,5°C
	Средняя температура лета	21,8°C
	Среднегодовое количество осадков	400-800 мм
	Продолжительность залегания устойчивого снежного покрова	260
ГИДРОГРАФИЯ	Общая протяженность речной сети 47,74 км.	Густота речной сети 0,28 км/км <sup>2</sup>
	Суммарная площадь озерных систем 1,9 тыс. км/км <sup>2</sup>	Заозеренность 1%

# ПРИРОДНЫЕ УСЛОВИЯ И РЕСУРСЫ

Минеральные источники	Количество минеральных источников 400	Частота минеральных источников
Объекты грязелечения	Количество источников для грязелечения 39	Частота источников
	Площадь, занятая лесом 2199 км2	Залесенность 7,75%
Флора	Количество растений, занесенных в Красную книгу больше 300	Частота встречаемости
	Видовое количество животных больше 500	Частота встречаемости
Фауна	Количество животных, занесенных в Красную книгу больше 100	Частота встречаемое I и
	Видовое разнообразие	Число видов 6
Ландшафты	Площадное разнообразие	Энтропия, бит
Памятники природы	Количество памятников природы - 227	Частота встречаемости
Особо охраняемые природные территории*	Общая площадь особо охраняемых природных территорий, 69366 гага	Площадь покрытия 24%

# КУЛЬТУРНО-ИСТОРИЧЕСКИЕ ФАКТОРЫ

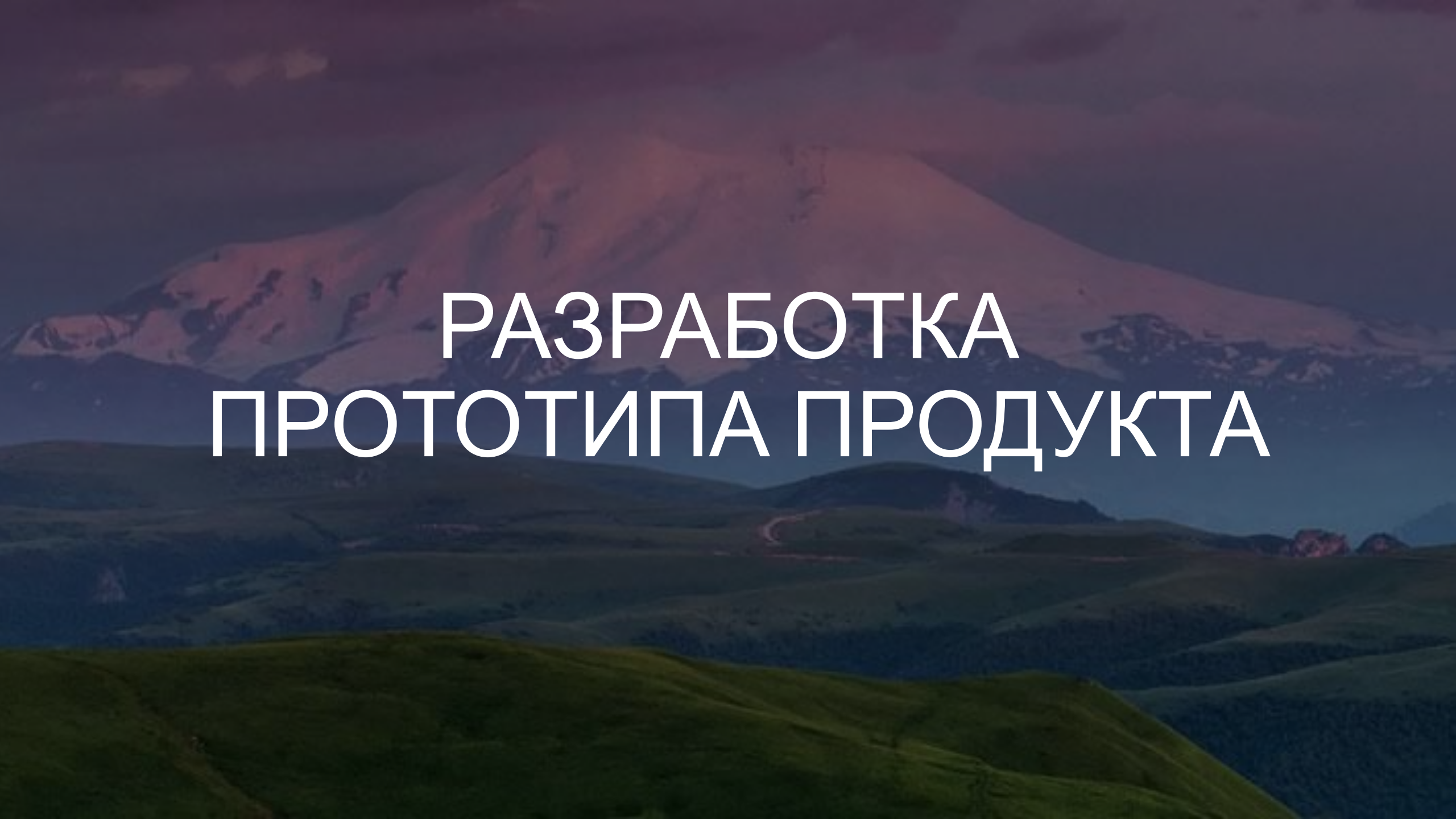
Памятники истории	Количество памятников истории	1050
	Количество памятников археологии	1774
Градостроительные памятники	Количество памятников архитектуры	Около 1000
Объекты культурного наследия	Количество объектов культурного наследия, связанных с жизнью известных людей	Точной информации нет. Около 15,6 тысяч объектов культурного наследия
	Количество объектов традиционной культуры (кухня, фольклор, народные ремесла и промыслы)	
	Количество объектов культурного досуга (музеи, театры, концертные залы, библиотеки, культурные центры, постоянные выставки и галереи, этнографические объекты)	

# СОЦИАЛЬНО-ЭКОНОМИЧЕСКИЕ ФАКТОРЫ

Объекты спортивного и развлекательного досуга	Количество объектов спортивного и развлекательного досуга - дискотеки, ночные клубы, казино, боулинг, ипподром, спортивные сооружения, развлекательные площадки	около 13000
Объекты лечебно-оздоровительного туризма	Количество объектов лечебно-оздоровительного туризма - санаторно-курортные учреждения, отделения восстановительной медицины, специализированные медицинские центры	около 300
Объекты бизнес-туризма	Количество выставочных залов, конгресс-центров, деловых центров и др.	более 10000
Торговые центры	Количество торговых центров	Около 100
Объекты общественного питания	Количество предприятий общественного питания	около 30 тыс
Объекты спортивного туризма	Количество объектов спортивного и приключенческого туризма бассейны, крупные спортзалы, горнолыжные трассы, яхт-клубы, спортивные базы,	более 3000

# СОЦИАЛЬНО-ЭКОНОМИЧЕСКИЕ ФАКТОРЫ

Объекты маршрутной инфраструктуры Туризма, охоты и рыболовной ловли	Оборудованные маршруты туристских походов	более 40
Транспортная инфраструктура	Общая протяженность транспортной сети по категориям: железная дорога, дорога федерального значения, дорога с твердым покрытием, грунтовая дорога, проселочная дорога 83 тыс. км	<p>Железная дорога 6311</p> <p>Дорога федерального значения около 85 тыс. км</p> <p>Дорога с твердым покрытием 23 974 тыс. км</p> <p>Грунтовая дорога более 500 км</p> <p>Проселочная дорога</p>
Объекты транспортной инфраструктуры	Количество аэропортов, железнодорожных вокзалов, автовокзалов, пристаней	более 300 наименований
Объекты информации и связи	Количество информационных агентств, объектов международной и междугородней связи, интернет-салонов	Около 1000
Коллективные объекты размещения туристов	Количество мотелей, турбаз, кемпингов, домов охотника и рыбака и др.	более 1000 тыс. наименований
Объекты сельского туризма	Количество объектов сельского туризма, гостевые дома	Около 500 тыс.



# РАЗРАБОТКА ПРОТОТИПА ПРОДУКТА



## **Описание продукта**

Туристический продукт созданный на основе ГОСТ Р 50681—2010 и представленный в данном прототипе, является пакетом услуг, предназначенных для организации туристической поездки. Продукт включает в себя:

- Бронирование гостиницы на выбранный период времени
- Трансфер из аэропорта до гостиницы и обратно
- Экскурсии по достопримечательностям округа
- Консультации и поддержку туриста на протяжении всей поездки

## **Целевая аудитория**

Данный туристический продукт предназначен для людей, желающих путешествовать и получить полный комплекс услуг для комфортной поездки. Целевая аудитория продукта - люди в возрасте от 25 до 50 лет с достаточным уровнем дохода.

## **Конкурентное преимущество**

Основным конкурентным преимуществом данного туристического продукта является полный комплекс услуг, включенных в пакет. Это позволяет туристу не беспокоиться о различных организационных вопросах и полностью наслаждаться отдыхом.

## **Стоимость продукта**

- Стоимость туристического продукта будет зависеть от места назначения и количества дней пребывания. Средняя стоимость пакета услуг составляет 50 тыс. рублей на одного человека.

**Название тура: «Сердце Кавказа»**

**Продолжительность маршрута:**

- 1319 км

**Число суток:**

- 7

**Количество туристов:**

- 10

**Ориентировочная стоимость:**

- 70000

## **1-й день**

- Прибытие в Грозный авиакомпанией в первой половине дня. Встреча и сбор группы, трансфер в гостиницу.
- Размещение в гостинице (г. Грозный)
- Обзорная экскурсия в Грозном.
- Мечеть Сердце Чечни
- Комплекс «Грозный-Сити»
- «Парк чудес»
- Прогулка по проспекту Махмуда Эсамбаева,
- Мемориальный комплекс «Аллея Славы».

## **2-й день**

- Завтрак в отеле
- Освобождение номеров.
- Озеро Кезеной-Ам
- Экскурсия на руины древнего селения «Хой»
- Обед
- Шали
- Прибытие во Владикавказ
- Размещение в гостинице

**Продолжительность: 10 часов, километраж за день: 310 км**

### **3-й день**

- Завтрак в отеле
- Кармадон
- Даргавская долина
- «Город мертвых»
- Куртатинское ущелье
- Самый высокогорный в России Свято-Успенский Аланский мужской монастырь
- Пикник
- Фиагдон
- Кадаргаванский каньон
- Скальная крепость Дзивгис
- Прибытие во Владикавказ
- Шоу в этно-национальном стиле с ужином и дегустацией

**Километраж за день: 120 км, продолжительность 8 часов**

## **4-й день**

- Завтрак в отеле
- Алагирское ущелье
- Святилище Сау Барага (Черного всадника)
- Цейское ущелье
- Гора Монах – неподвижный и суровый хранитель Цея
- Сказский ледник
- Пикник-ланч
- Зарамагская ГЭС
- Обелиск Братьям Газдановым
- Возвращение во Владикавказ

**Километраж за день: 207 км, продолжительность 8 часов**

## **5-й день**

- Завтрак в отеле
- Джейрахское ущелье Ингушети
- Эрзи
- Таргимская котловина
- Пикник-ланч
- Древний Эгикал
- Башни Вовнушки
- Тхаба-Ерды
- Завершение экскурсионного дня во Владикавказе

**Километраж за день: 180 км, продолжительность 8-9 часов**

## **6-й день**

- Завтрак в отеле
- Освобождение номеров
- Чегемское ущелье, водопады
- Баксанское ущелье
- Обед
- поляна Нарзанов
- поляна Азау

**Километраж за день: 315 км, продолжительность 9 часов**



## **7-й день**

- Завтрак в туркомплексе. Освобождение номеров
- Экскурсия на Эльбрус
- Подъем до станции «Мир» (3450 м)
- Переезд в Минеральные Воды
- Музей боевой славы защитников Эльбруса
- Групповой трансфер в аэропорт Минеральные Воды

**Километраж за день: 187 км**

# ИНФОРМАЦИЯ ДЛЯ ТУРИСТОВ

Возрастные ограничения	6+
Обслуживание туристов с детьми	Тур представляет собой продукт для семей с детьми старше 6 лет
Ограничения и рекомендации для туристов с ограниченными физическими возможностями	Некоторые туристические маршруты могут быть недоступны для туристов с ограниченными возможностями. Рекомендуется обратиться в туристическое агентство заранее и уточнить доступность маршрута
Прочая информация и рекомендации	
Важно	Территория Горной Ингушетии находится в пограничной зоне, без ограничений допускаются только граждане РФ. Для иностранных граждан и граждан стран СНГ необходимо оформление пограничного пропуска, подача документов за 45 дней.
Рекомендуемый список вещей на программу	солнцезащитный крем, головной убор (кепка), удобная, по сезону одежда и обувь, в том числе, утепленная куртка, непромокаемая ветрозащитная куртка, шапка, перчатки, небольшой рюкзачок 15-20 л.
Необходимые документы	Путевка, паспорт (общегражданский или заграничный; на ребенка до 14 лет – свидетельство о рождении), полис ОМС.
Бронирование туров	Рекомендуется забронировать тур заранее, для того, чтобы обеспечить себе место в желаемом туре по выгодным условиям
Безопасность	Рекомендуется соблюдать необходимые меры предосторожности и на опасных участках маршрута и не отставать от экскурсионной группы