



ОСНОВЫ РОССИЙСКОЙ ГОСУДАРСТВЕННОСТИ

Раздел 1 «Что такое Россия?»

Лекция 1 «Россия: цифры и факты»

Старший преподаватель
Кафедры философии
к.философских наук Ткачева И.В.

Геополитическое влияние.

- **Геополитика** - научное направление, изучающее зависимость внешней политики государств и международных отношений от системы политических, военно-стратегических, экологических, экономических связей, обусловленных географическим положением страны и другими физико и экономико-географическими факторами.

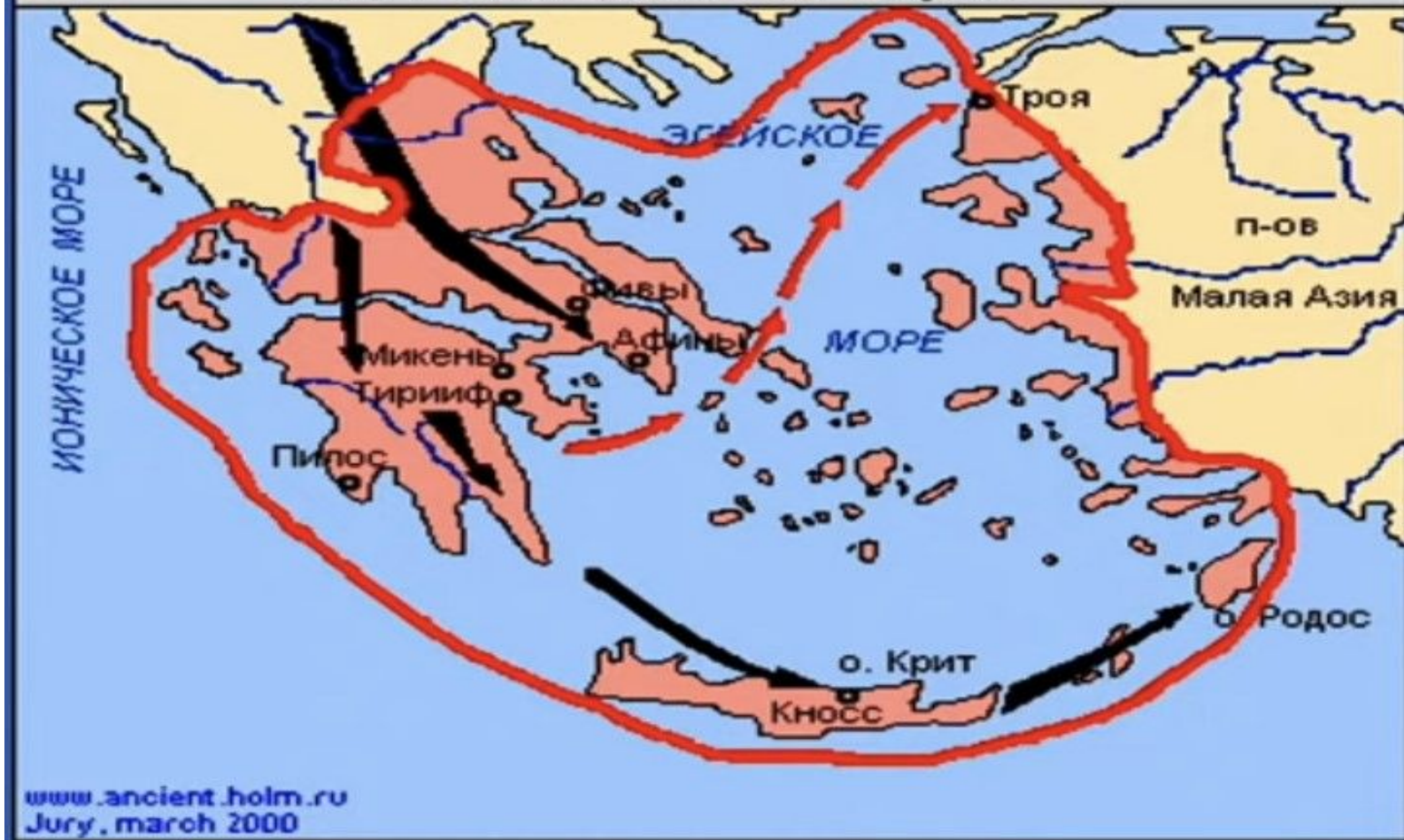
Рудольф Челлен (1864-1920)







1. Ввел в научный оборот термин «геополитика».
2. Изучал пути создания сильного государства, его географические основы.
3. Сущностные характеристики государства определяются территорией и местонахождением государства, его благополучие зависит от приспособления человека к окружающей среде.



ДРЕВНЕЙШАЯ ГРЕЦИЯ



www.ancient.holm.ru
July, march 2000

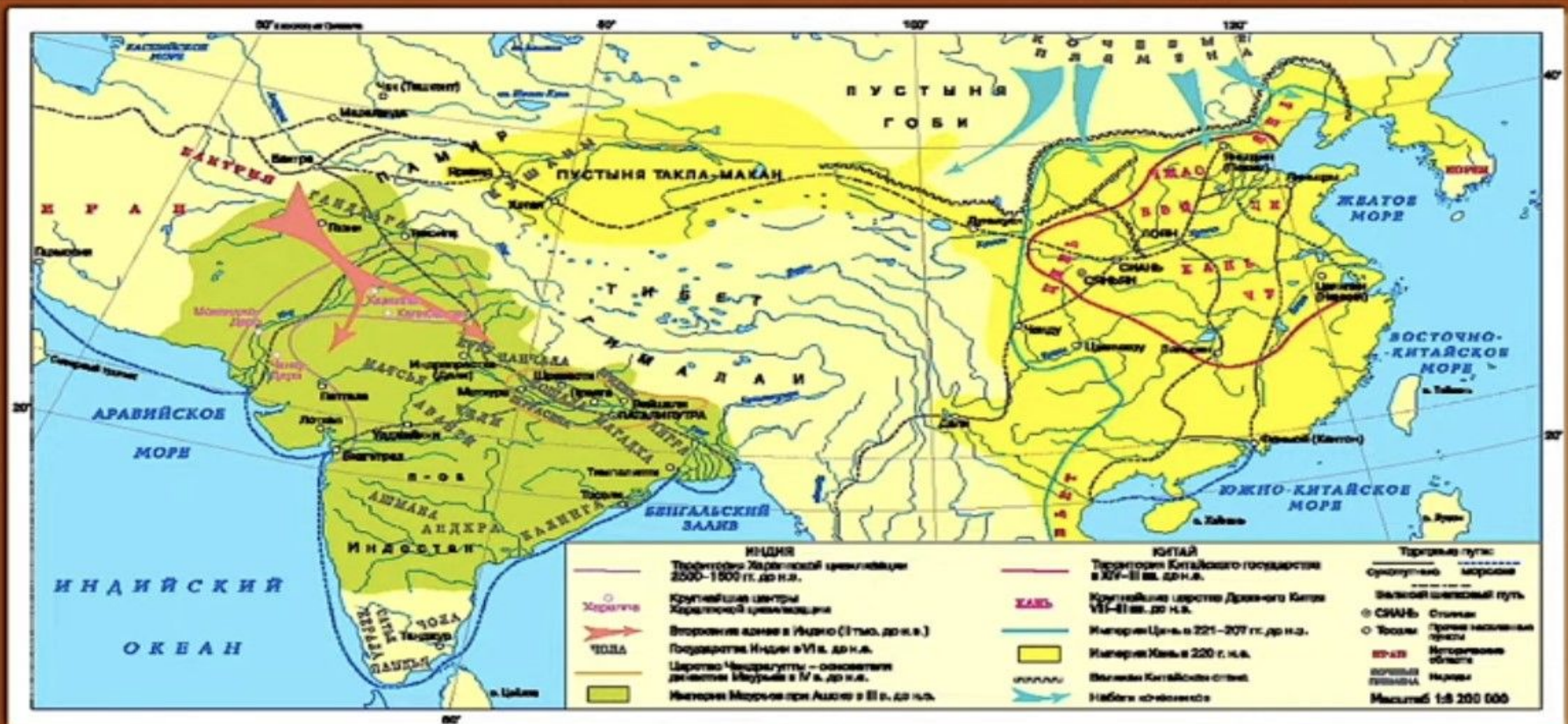
-  Территории, заселенные греками в конце 2 тыс. до н.э.
-  Древнейшие города греков
-  Походы греков на Трою около 1200 лет до н.э.
-  Вторжения северных племен в конце 2-го тыс. до н.э.



ИНДИЯ И КИТАЙ В ДРЕВНОСТИ

Масштаб 1:8 200 000

Для средних общеобразовательных учреждений. История Древнего мира



© ГУП «Производственное картографическое объединение «Картография», Москва, 2009 г.

3 класс 4 класс 7 класс 8 класс 9 класс

История Древнего мира
Учебник для 5-6 классов
М.: «Картография», 2009 г.
ISBN 978-5-285-01000-0

Особенности географического положения России



- Россия – северная страна (2/3 территории относятся к зоне Севера);
- большая протяженность с Запада на Восток (около 9 тыс. км);
- большая протяженность с Севера на Юг (около 4 тыс. км);
- большая площадь территории России - 17 151 442 кв. км;
- 11 часовых зон (со 2 по 12 часовой пояс);
- 4 климатических зоны (арктический, субарктический, умеренный, субтропический климатические пояса)

Россия – крупнейшее по площади государство в мире

Площадь России:
17 151 442 кв. км



=



1/8 часть
суши



«Россия — это преддверие иной, неведомой земли Востока. В России такой простор, что все в ней теряется, даже дворцы, даже само население. Все тонет в необъятном пространстве, над всем царит оно и захватывает воображение».
(Французская писательница XIXв. о России)

Для сравнения:

S  = 55% S 

S  = 35% S 



МОСКВА



1600 км



СОЧИ



Гавр,
Франция



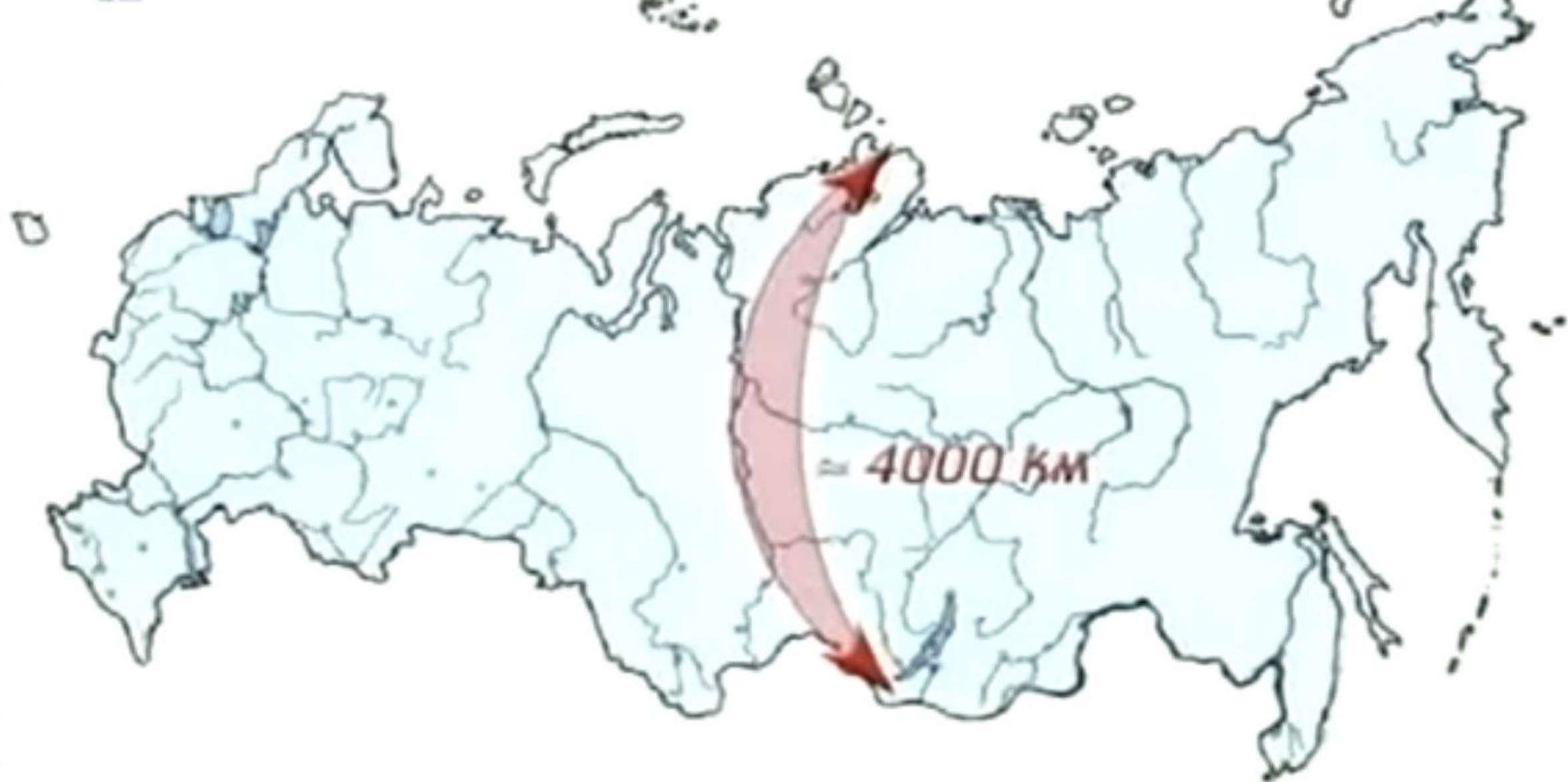
1000 км



Марсель,
Франция



*Протяженность страны
в широтном направлении около 9000 км.*

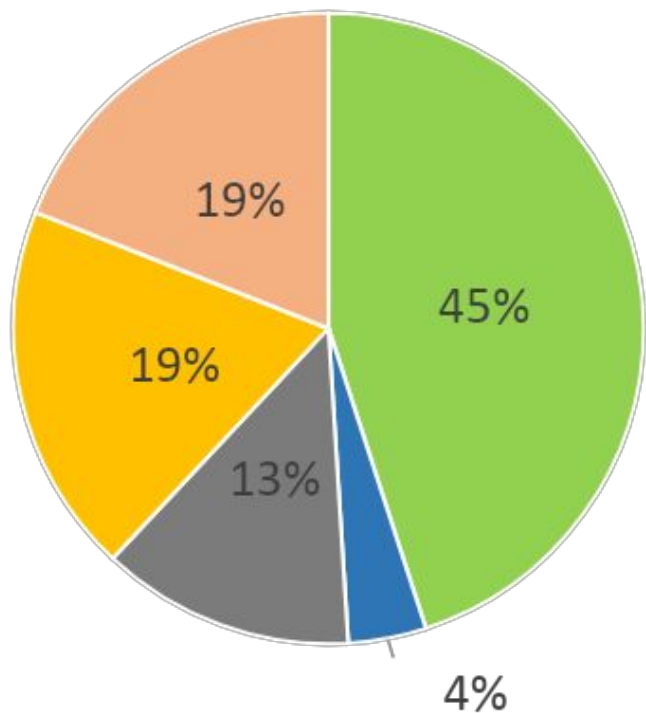


*Протяженность страны
в меридиональном направлении около 4000 км.*

Природно-ресурсный потенциал России



В России сосредоточено свыше 20% общемировых запасов природных ресурсов



- Леса
- Воды
- Сельскохозяйственные земли
- Оленьи пастбища
- Прочие земли



2-е место в мире по добыче (в России сосредоточено 30% общемировых запасов)



1-е место по общемировым запасам (в России сосредоточено 32% общемировых запасов)



3-е место по общемировым запасам (22 угольных бассейна, 115 месторождений)

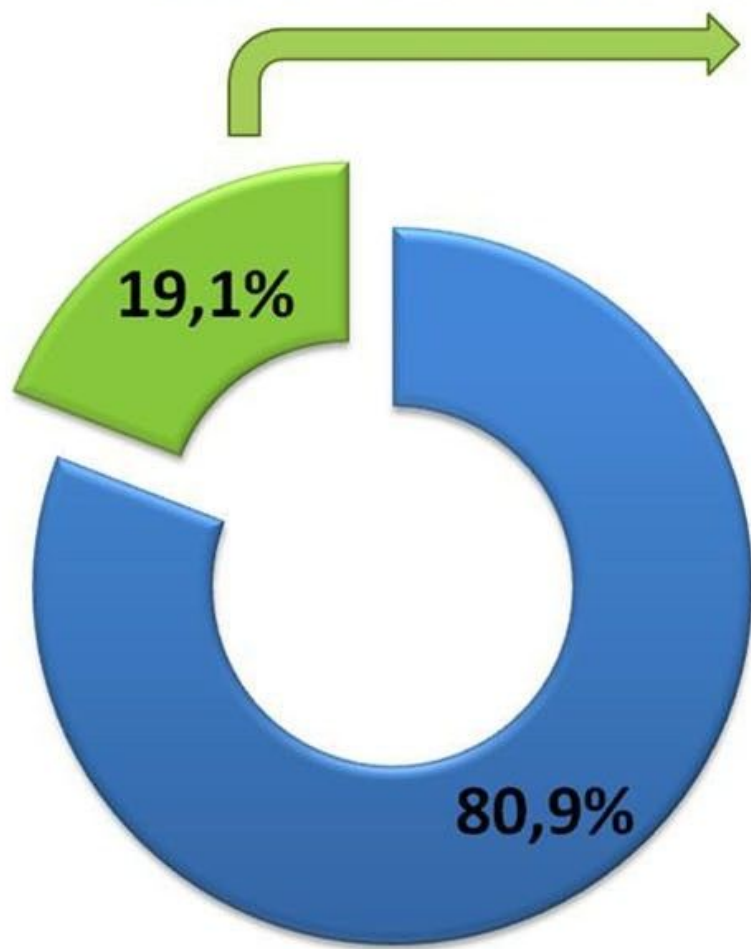


1-е место по добыче в мире (33 % общемировых запасов)



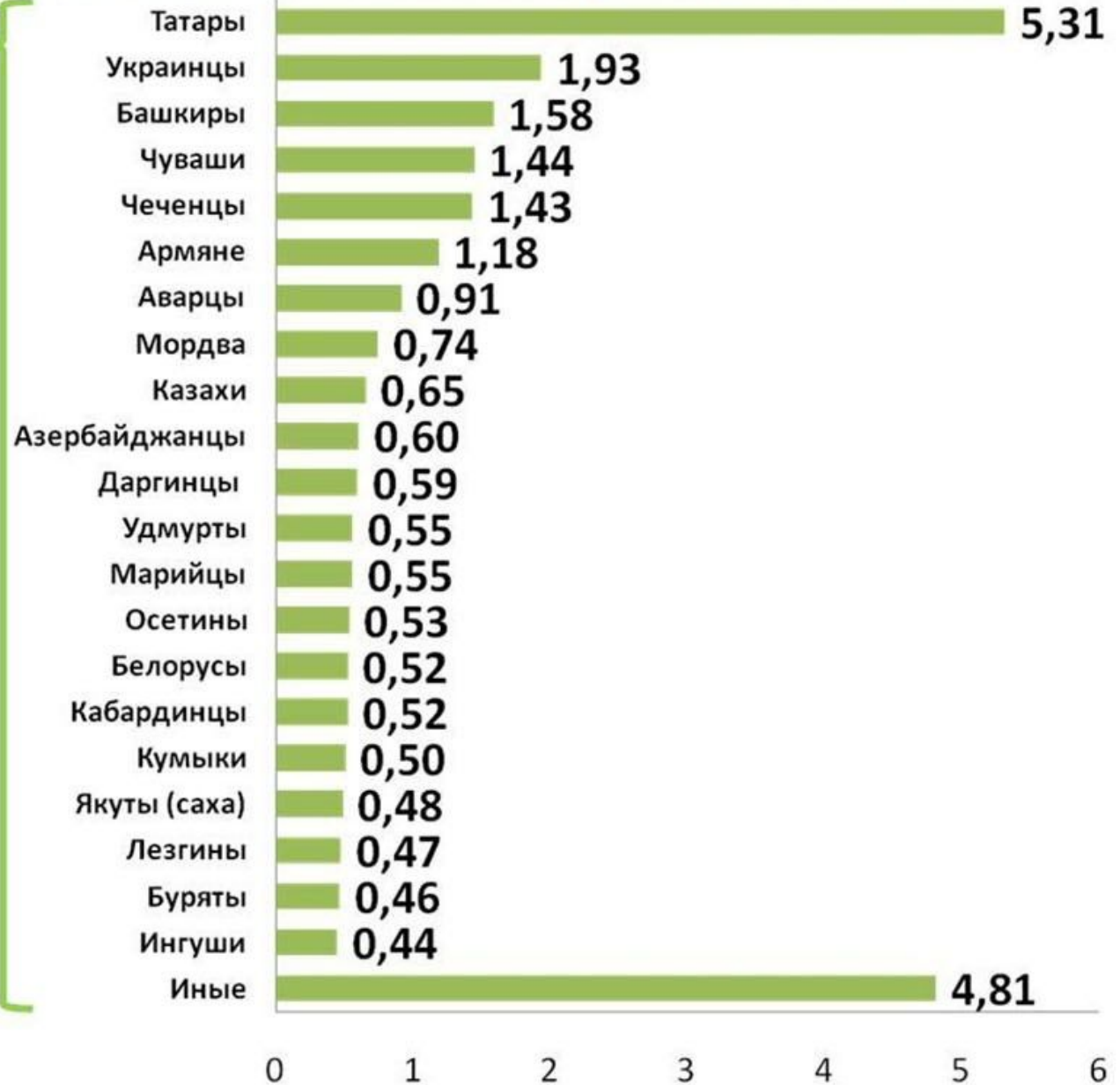
3-е место по добыче в мире (ежегодно добывается 300 тонн золота)


НАЦИОНАЛЬНЫЙ СОСТАВ НАСЕЛЕНИЯ, УКАЗАВШЕГО НАЦИОНАЛЬНОСТЬ В ПЕРЕПИСНОМ ЛИСТЕ, млн человек



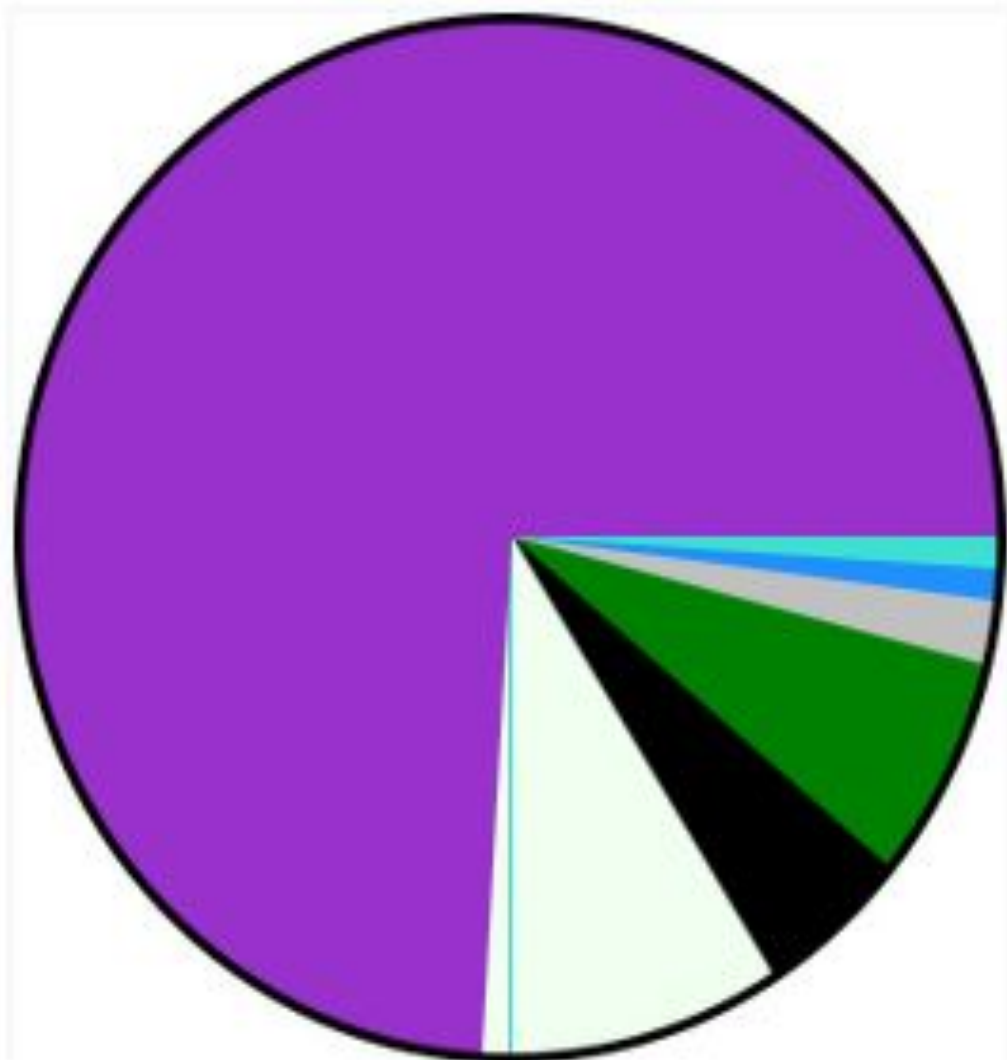
■ Русские

■ Другие национальности





Религия в России



- Православные (74 %)
- Духовные, но не религиозные (10 %)
- Атеисты (5 %)
- Мусульмане (7 %)
- Другие (2 %)
- Католики (1 %)
- Протестанты (1 %)

СКОЛЬКО В РОССИИ ЗАРЕГИСТРИРОВАНО РЕЛИГИОЗНЫХ ОРГАНИЗАЦИЙ

РУССКАЯ ПРАВОСЛАВНАЯ
ЦЕРКОВЬ

5 954

ИСЛАМ

567

АДВЕНТИСТЫ
СЕДЬМОГО ДНЯ

18 550

1 034

ХРИСТИАНЕ ВЕРЫ
ЕВАНГЕЛЬСКОЙ-
ПЯТИДЕСЯТНИКИ

387

СТАРООБРЯДЦЫ



889

ЕВАНГЕЛЬСКИЕ
ХРИСТИАНЕ-
БАПТИСТЫ

269

БУДДИЗМ

878

ХРИСТИАНЕ
ВЕРЫ
ЕВАНГЕЛЬСКОЙ

268

ИУДАИЗМ

683

ЕВАНГЕЛЬСКИЕ
ХРИСТИАНЕ

245

ГРЕЧЕСКАЯ И
РИМСКАЯ
КАТОЛИЧЕСКИЕ
ЦЕРКВИ