

ОСНОВЫ РОССИЙСКОЙ ГОСУДАРСТВЕННОСТИ

Лекция 1.



Раздел 1. Что такое Россия?

Лекция 1. Россия: факты и цифры



ВОПРОСЫ:

1. Административно-территориальное деление

- Государственные символы России
- Столицы России
- Старинные русские города
- Форпосты России

2. Территория России

- Географические особенности России
- Природные районы Российской Федерации
- Водоемы России
- Горы России
- Природные ресурсы России
- Современное экономическое положение российских регионов

3. Население Российской Федерации

- Народы России
- Языки России

4. Культура и религия народов России

- Материальная культура
- Духовная культура



1. Административно-территориальное деление

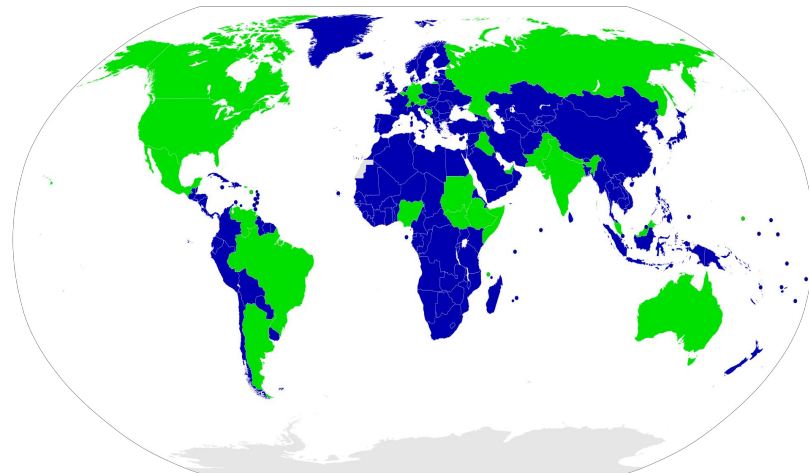
- Государственные символы России
- Столицы России
- Старинные русские города
- Форпосты России
- Официальное название нашей страны – **Российская Федерация**.
- **Федерация** – тип устройства государства, единицы которого наделены определенной самостоятельностью.

Формы государства

- **Форма государства** указывает, как организованы государство и право, как они функционируют, и включает следующие элементы:
 1. **форма правления** - определяет кому принадлежит власт (монархия или республика)
 2. **форма государственного устройства** - определяет соотношения государства в целом и его отдельных частей. Выделяют унитарные государства, федеративные и конфедерации.
 3. **политический режим** - совокупность методов и способов осуществления в стране государственной власти и управления (демократия, авторитаризм или тоталитаризм).

Россия - федеративная президентско-парламентская республика

1. **форма правления** - смешанная республика
2. **форма государственного устройства** - федеративное государство
3. **политический режим** - демократия с элементами авторитаризма



■ Федерации
■ Унитарные государства

Федеративное государство

- форма государственного устройства, при которой части государства являются государственными образованиями, обладающими юридически определённой политической самостоятельностью в рамках федерации.
- Для федерации нужно наличие государственно-территориальных образований - субъектов федерации, не обладающих государственным суверенитетом, но имеющих достаточно широкие полномочия во внутренней политике.
- Многие крупнейшие страны мира - федерации
- Например, Россия, Соединённые Штаты Америки, Канада, Бразилия, Германия, Индия, Австралия, Мексика, Аргентина, Пакистан.
- **Субъект федерации** - политическое образование, имеющее ряд признаков государства, но не имеющее государственного суверенитета.

- Обязательным признаком федеративности государства считается **двухпалатная структура федерального парламента**.
- **Нижняя палата** является органом общегосударственного представительства, и депутаты в неё избираются со всей страны.
- **Верхняя палата** - орган представительства субъектов федерации.
- В России - двухпалатное Федеральное Собрание (Парламент РФ), которое включает:
 - **Совет Федерации** (верхняя палата, 178 человек) и
 - **Государственную Думу** (нижняя палата, 450 депутатов, которые выбираются по смешаной избирательной системе)
- В Совет Федерации входят по два представителя от каждого субъекта России: по одному от представительного и исполнительного органов государственной власти.

Субъекты РФ

- **Субъекты РФ** – это территориальные единицы, которые обладают официальными границами и наделены определенными правами и обязанностями.
- В Российской Федерации 89 субъектов (в том числе 6 новых - ДНР, ЛНР, Республика Крым, г. Севастополь, Херсонская и Запорожская области)
- Поэтому в Совет Федерации входят 178 человек.
- Также в Совет Федерации входят представители Российской Федерации, назначаемые президентом, число которых составляет **не более 30** человек, из них **не более семи** могут быть назначены пожизненно.
- Также право на пожизненное место в Совете Федерации получают **бывшие президенты России**

- **Председатель Совета Федерации** Федерального собрания Российской Федерации с 2011 г. - Валентина Ивановна Матвиенко, сенатор Российской Федерации - представитель от исполнительной власти Санкт-Петербурга, член бюро Высшего совета партии «Единая Россия»
- **Председатель Государственной Думы** Федерального собрания Российской Федерации - Вячеслав Викторович Володин российский политический деятель, член Совета безопасности Российской Федерации с 2016 г.
- Должность **Президента РФ** занимает Владимир Владимирович Путин с 31 декабря 1999 г. (с перерывом в 2008-2012 гг., когда президентом был Дмитрий Анатольевич Медведев)
- В должности **председателя Правительства Российской Федерации** находится Михаил Михайлович Мишустин с 2020 г.



Владимир Владимирович Путин - российский государственный и политический деятель. Действующий президент Российской Федерации

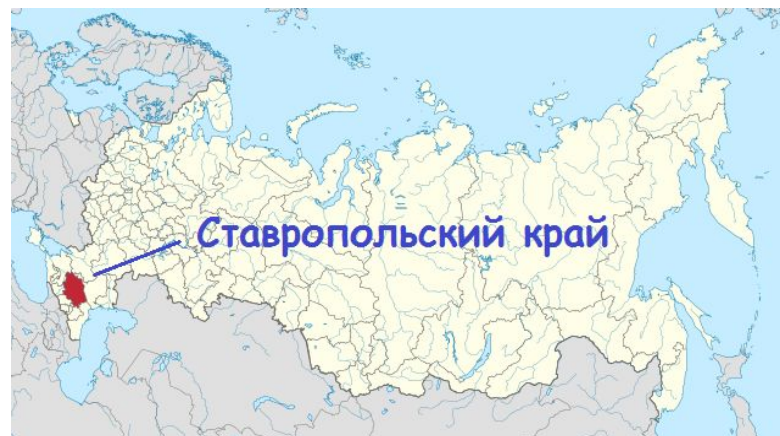
Демократия - политическая система, в основе которой лежит метод коллективного принятия решений с равным воздействием участников на исход процесса или на его существенные стадии.

Авторитаризм - тип недемократического политического режима, основанного на несменяемой автократической централизованной власти одного лица (президента, монарха, премьер-министра) или группы лиц (например, политической партии) при сохранении в ряде сфер определённого уровня экономических, гражданских и идейных свобод.

Тоталитаризм - форма отношения общества и власти, при которой политическая власть стремится к полному (тотальному) контролю людей и общества, ставя задачу полностью контролировать все аспекты человеческой жизни. Проявления оппозиции в любой форме пресекаются или подавляются государством.

- **Административно-территориальное деление России** предполагает наличие республик и автономных округов, краёв и городов федерального значения, автономных областей.
- Все субъекты являются неотъемлемой частью России и не имеют права на выход из состава страны.
- При выделении субъектов РФ учитывались **два подхода**: территориальный и национально-территориальный.
- Среди субъектов России насчитывается **24 республики**, самая **большая по площади** – Якутия, **самая маленькая** – Республика Ингушетия. Республики наделены наибольшими правами, их территории определены по национальному признаку.

- В России выделено 9 краёв,
- **самый крупный** – Красноярский,
- **самый маленький** – Ставропольский.
- Самые многочисленные субъекты нашей страны – **области** (их 48),
самая обширная – Тюменская,
наименьшая – Калининградская.
- На современном этапе край и область не имеют существенных различий.
- Ранее области назывались **губерниями**. Это название сохранилось в названии руководителя области – «**губернатора**».



- Отдельного внимания заслуживают города федерального значения. Сразу к ним относились только Москва и Санкт-Петербург, а с 2014 года такой статус получил и Севастополь.
- При этом такие субъекты не влияют на количество федеральных округов, так как входят в их состав, наравне с другими муниципальными образованиями.
- На территории страны выделена одна автономная область (Еврейская) и четыре автономных округа. Автономные области и автономные округа, как и республики, выделены по национальному признаку.
- Самым южным субъектом РФ является Республика Дагестан,
- самым северным – Архангельская область (Земля Франца-Иосифа),
- самым западным – Калининградская область,
- самым восточным – Чукотский автономный округ.

- Полномочия субъектов РФ установлены на законодательном уровне. Они распространяются по территории субъектов РФ.
- Все субъекты объединены одним фактором – они подчиняются федеральному центру.
- Местная же власть решает те вопросы, что отнесены к ее ведению, которые Конституция позволяет им разрешать самостоятельно.
- Бюджеты субъектов формируются двумя способами – за счет конкретных средств территориальной единицы (они аккумулируются в центре субъекта РФ и распределяются оттуда по отдельным городам) и федерального центра.

Федеральные округа России

- Зная, сколько субъектов в составе РФ, стоит обратить внимание на более крупные территориальные единицы.
- Федеральные округа впервые были созданы в 2000 году, то есть уже почти двадцать два года назад.
- Всего было создано 7 таких образований. От каждого из этих округов была введена должность представителя президента.
- На данный момент на территории страны есть **восемь округов**.




Государственные символы России

- Неотъемлемой принадлежностью каждого государства являются **государственный герб, флаг и гимн**, которые олицетворяют символы его суверенитета.
- **Герб** считается официальным символом государства и изображается на печатях, бланках государственных органов, денежных знаках.
- В 1497 году, после женитьбы Московского князя Ивана III – первого государя объединенной Руси – на византийской царевне Софье, в качестве символа русского государства был принят **герб в виде двуглавого орла**.
- Так Русь заявила о том, что стала преемницей Византии, и как хранительница православной веры в будущем намерена занять положение наравне со всеми европейскими государствами.
- <https://www.youtube.com/watch?v=qIHMoLo2QXU>



- Флаг является другим важным символом государства.
- Бело-сине-красному флагу России более 300 лет.
- Окончательно государственным бело-сине-красный флаг был утвержден в 1991 году после провозглашения независимости России.
- Полосы на российском флаге расположены в соответствии с пониманием устройства мира в Древней Руси: внизу красный - символ мира земного, посередине синий – символ мира небесного, наверху белый – символ чистоты божественного мира и радостной, бескорыстной жертвенности за Отечество
- 22 августа - День флага РФ!

Флаг



- **Гимн** – это торжественная песня, принятая как символ единства, символ прославления.
- На протяжении российской истории гимн менялся неоднократно.
- Первым официальным гимном Российского государства был созданный в 1833 году "Боже, Царя храни".
- После революции 1917 года до 1944 года гимном СССР стал "Интернационал".
- Затем был создан гимн "Союз нерушимый республик свободных", имевший несколько редакций.
- После распада СССР в 1991 году гимном России стала "Патриотическая песня" на музыку русского композитора Ф.И. Глинки.
- В декабре 2000 года был утвержден новый гимн, к которому на музыку советского гимна написаны новые слова.
- <https://www.youtube.com/watch?v=vRSW3TkqG-c>



**ГОСУДАРСТВЕННЫЙ
ГИМН
РОССИЙСКОЙ ФЕДЕРАЦИИ**

Россия – священная наша держава,
Россия – любимая наша страна.
Могучая воля, великая слава –
Твое достоянье на все времена!

Славься, Отечество наше свободное,
Братских народов союз вековой,
Предками данная мудрость народная!
Славься, страна! Мы гордимся тобой!

От южных морей до полярного края
Раскинулись наши леса и поля.
Одна ты на свете! Одна ты такая –
Хранимая Богом родная земля!

Славься, Отечество наше свободное,
Братских народов союз вековой,
Предками данная мудрость народная!
Славься, страна! Мы гордимся тобой!

Широкий простор для мечты и для жизни
Грядущие нам открывают года.
Нам силу дает наша верность Отчизне.
Так было, так есть и так будет всегда!

Славься, Отечество наше свободное,
Братских народов союз вековой,
Предками данная мудрость народная!
Славься, страна! Мы гордимся тобой!

Музыка А. Александрова
Слова С. Михалкова


Столицы России

- Почти во всех государствах, прошедших длительный и сложный путь исторического развития, имеется несколько городов, которые поочередно являлись политическими и административными центрами этих государств, то есть были **столицами**.
- Смена столиц служит внешним показателем серьезных социально-экономических и политических изменений в государстве.
- Экс-столицы являются как бы вехами, отмечающими или даже символизирующими определенные этапы исторического пути страны.

- Первой резиденцией Рюрика в 859 году стала **Ладога** – маленькое пограничное поселение, которое находилось на стратегически важном пути "из варяг в греки". В 862 году Рюрик основал там крепость, после чего направился к Новгороду.
- Но только в 864 году он смог овладеть **Новгородом** – крупнейшим городом тогдашней Восточной Европы, сделав его столицей Руси.
- Однако столицей он оставался сравнительно недолго – на протяжении 18 лет, до 882 года, когда резиденция великих князей была перенесена в **Киев**.



- Перенесение столицы в **Киев** было продиктовано внешнеполитическими соображениями: это было своего рода "окно" в Европу, поскольку центры европейской политики, экономики и культуры в ту пору находились в Средиземноморье. Утверждение Киева столицей завершилось строительством в 1037 году грандиозного Кремля с Золотыми воротами и собора Святой Софии – по образцу царьградских достопримечательностей.
- Киев был столицей почти триста лет, с 882 до 1169 года.
- После 1157 года между удельными князьями началась борьба за княжеский престол, которая окончилась тем, что столицу перенесли в маленький город **Владимир** (основан в 1108 г. Владимиром Мономахом) в центре Руси, который не приобрел такого значения, как Киев.



- Новой столицей на непродолжительное время стала **Кострома**. Ее географическое положение – на высоком берегу Волги – вполне отвечало тогдашним столичным стандартам.
- Но скоро северорусские князья перестали считать обязательным свое пребывание в официальной столице. Так, тверские князья, уже не переезжали на княжение ни во Владимир, ни в Кострому, а оставались у себя в **Твери**, считая этот город великокняжеской резиденцией.
- На протяжении XII и XIII веков столицей номинально оставался Владимир, и только в начале XIV века она фактически переносится в **Москву**, которая стала столицей не сразу.
- Четверть века между Тверью и Москвой шел спор о том, какому городу быть столицей, причем перевес явно был на стороне Твери.



- Перемещение столицы из Владимира в Москву было вызвано двумя обстоятельствами.
- Во-первых, **Москва** имела наиболее удачное географическое положение – на перекрестке водных путей, что давало возможность осуществлять связь с другими странами.
- Во-вторых, именно московские князья возглавили борьбу против татаро-монголов, выполнив тем самым политическую задачу объединения русских земель вокруг Москвы. Фактически Москва была столицей с 1328 по 1712 год, то есть почти 400 лет.
- Перенесение столицы из Москвы в **Петербург** было вызвано новыми внешнеполитическими задачами



Зимний дворец в Санкт-Петербурге

- По сравнению с предыдущими столицами России, **Санкт-Петербург** был очень молод и невелик.
- Он был заложен как крепость в 1703 году, а уже с 1712 года стал столицей Российской Империи и оставался ее почти 200 лет!
- Возникновение общегосударственного административного центра на северо-западе, на только что отвоеванной у шведов территории не было случайностью или прихотью Петра I.
- Политические, экономические и культурные центры тогдашней Европы переместились в Балтику и Атлантику, а новая столица стала своеобразным "окном в Европу".



Зимний дворец



Александровский дворец

Старинные русские города

- По свидетельству Геродота, еще в V веке до н.э. на территории будущей России существовали большие деревянные города, а в скандинавских сагах Русь называли Гардарикой, то есть страной городов.
- В древности для строительства городов выбирались места, удобные для торговли. Обычно город строился на высоком месте у реки или озера и имел тайные ходы к воде. Город должен был иметь вокруг себя пахотные и выгонные земли для земледелия и скотоводства, а также дикие, необжитые земли для занятий охотой и рыбной ловлей.
- Первые русские города были настоящими крепостями, само название «город» в старину означало огороженное место. Ограду называли крепостной стеной, а попасть в город можно было через ворота. В центре города обычно сооружался кремль. Обычно самым высоким сооружением кремля была круглая или многогранная башня с колоколами – колокольня, на которой всегда дежурила стража. Площади в городах называли гостиными дворами, по краям площади стояли торговые ряды и постоялый двор – гостиница.
- Красоту, поэзию и очарование городу придавали храмы.



- Золотое кольцо России

Форпосты России

- **Форпост** – это укрепленный пост на границе.
- Для Руси-России с ее громадной территорией такими форпостами в разное время стали города – морские порты: **Архангельск, Таганрог, Владивосток, Мурманск.**
- **Архангельск**, заложенный в 1584 году по указу Ивана Грозного на берегу Северной Двины, стал первым крупным морским портом Русского государства.
- В XVII веке благодаря развитию морской торговли по Белому морю с Англией и другими западноевропейскими странами он играл важную роль в расширении контактов Руси с иностранцами.



2. Территория России

- Территория страны – часть земной поверхности, которая включает сушу, недра, внутренние и территориальные воды (12 миль, или 22,2 км от берега) и воздушное пространство над ней (по высоте полетов авиации) и отделяется от других стран границами, признанными международными нормами.
- Российская Федерация по размеру территории является крупнейшим государством мира и занимает более 17 млн км². Стоит отметить, что в современных границах наше государство оказалось в 1991 г.
- Имея многовековую историю, Россия достигала наибольшей площади в 24,5 млн км² в середине XIX в., будучи Российской Империей.
- Наибольшая территория, которую занимал Советский Союз, – 22,2 млн км² .
- В настоящее время Российская Федерация занимает примерно такую же площадь, какую занимала Россия начала XVIII в.

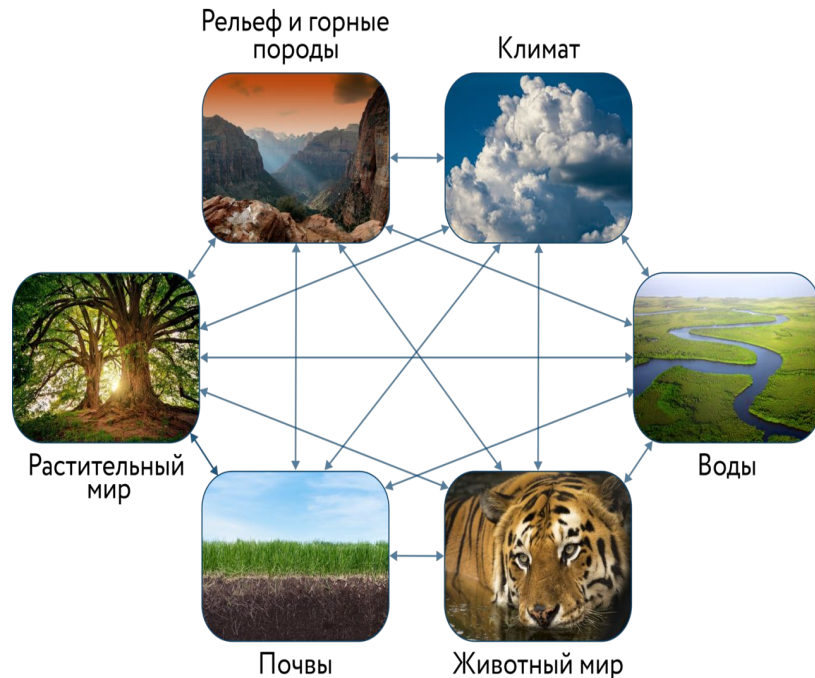
- Природные и хозяйственные условия страны чрезвычайно разнообразны, что неудивительно, т.к. страна вытянута с запада на восток на 9 тыс. км, а с юга на север на 4 тыс.
- Уникальной особенностью России является ее принадлежность к Европе и Азии, а точнее, к Восточной Европе и Северной Азии.
- Обширность пространства России выступает важнейшим фактором неоднородности и разнообразия ее природы, хозяйства, этнического разнообразия ее народов.
- Все эти факторы взаимно влияют друг на друга, определяя своеобразие страны и ее регионов.
- Несомненно, такие черты природы, как холодный климат, преобладание равнин, мощные реки и леса наложили глубокий отпечаток на характер освоения и хозяйственный облик страны, ее культуру и национальный характер.

Географические особенности России

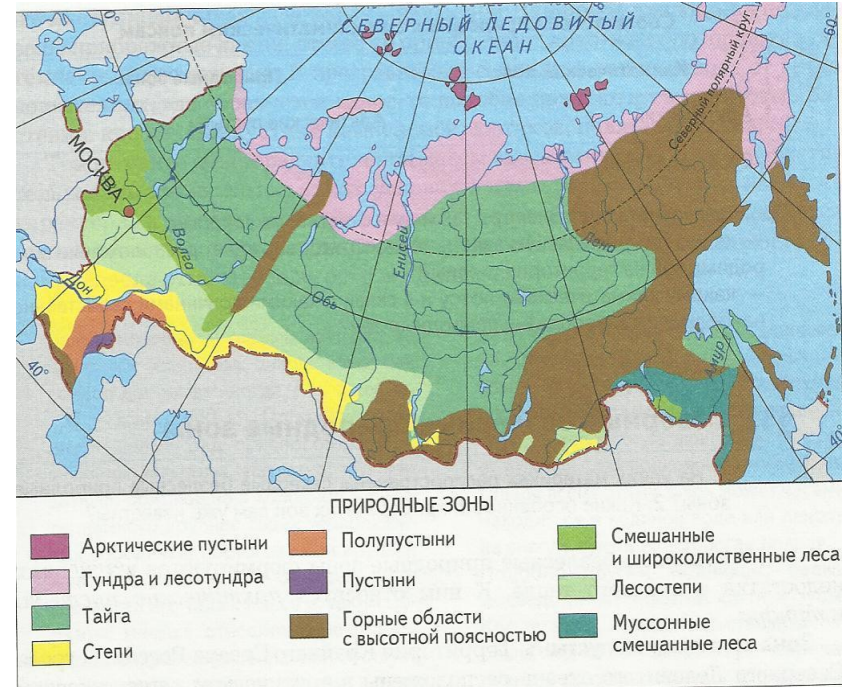
- По физико-географическому положению на севере Евразии, Россия является северной страной с холодным климатом. Большая часть ее площади относится к крайне суровой зоне Севера.
- По суровости климата, из развитых стран Россия сравнима лишь с Канадой.
- Преобладающий равнинный рельеф, полноводные крупные реки с большой протяженностью облегчают освоение территорий страны.
- Повышают возможности ее развития наличие минеральных ресурсов, черноземные степные почвы, таежные хвойные леса. Это несколько снижает отрицательное влияние сурового климата.
- На столь обширных пространствах, как территория России, неизбежно существуют сильные природные отличия между различными регионами.

Природные районы Российской Федерации

- В природе все компоненты тесно связаны между собой. Любые изменения в одних составных частях неизбежно приводят к изменениям во всех остальных.
- Взаимосвязи между частями природно-территориального комплекса (ПТК) происходят в процессе обмена веществами и энергией. Например, похолодание климата ведет к изменению в растительном и почвенном покрове, в животном мире, в рельефе и других компонентах.
- Природные комплексы по своим размерам бывают: локальные, региональные и глобальные.



- Обширность территории Российской Федерации обуславливает огромное разнообразие ее рельефа, климата, флоры и фауны.
- **Зона арктических пустынь**
- **Тундра** - вдоль берегов Северного Ледовитого океана
- **Тайга** - с запада страны до берегов Японского моря
- **Смешанные и широколиственные леса** - в более теплой центральной части страны
- **Лесостепная зона**, разделяемой на восточную и западную части
- **Степи**, просторы которых активно используются для земледелия
- **Зона полупустынь и пустынь** в районе Прикаспийской низменности




Водоемы России

- Примерно 20% мировых запасов водных ресурсов находятся на территории Российской Федерации.
- К тому же, нельзя забывать о том, что пресных вод в нашей стране больше, чем у любого другого государства в мире.
- На территории страны находится **13 морей**
- Россия обладает самой протяженной береговой линией в мире – свыше 61 тысячи километров.
- Двенадцать морей относятся к бассейнам Атлантического, Тихого и Северного Ледовитого океанов.



Наибольшее число крупных водных объектов сосредоточено в северной части государства.
Единственным **внутренним морем** является Каспийское море

- Количество озер в стране превышает 2 миллиона. Они служат источниками питьевой воды и рыбы.
- Каждое озеро уникально своим растительным миром и подводными обитателями
- Россия имеет выход к наибольшему по площади и объему соленому озеру – [Каспийскому морю](#).
- [Байкал](#) является самым глубоким озером на Земле (1642 м). В нем находится 50% пресных вод РФ и 20% всемирных запасов.
- Также к крупнейшим озерам относятся [Ладожское](#) и [Онежское](#).




Горы России

- В стране насчитывается множество крупных горных систем. Все горные области занимают порядка 30% территории России.
- Если посмотреть на карту, то можно увидеть, что западная часть страны в основном равнинная, восточная – усеяна горными системами.
- Две основные горные цепи расположены вдоль условного разделения Евразии на Европу и Азию. Это – [Кавказ](#), отмечающий юго-западную границу, и [Уральские горы](#), по которым определена граница между европейской и азиатской частью материка.



- Высокие величественные горы России редко остаются одинокими. По большей части они образуют сплошные горные хребты, продолжая друг друга.
- К таким система относятся **Кавказские горы, весь Горный Алтай, Уральские горы, Крымские горы, Жигулевские горы и массивы Западного и Восточного Саяна.**
- **Эльбрус** является самой высокой горой в России. У него две вершины, и обе – пятитысячники: 5642 и 5621 м.



Горный Алтай, река Катунь

Природные ресурсы России


- **Природные ресурсы** – это те элементы природы, которые принимают непосредственное участие в материальном производстве и нематериальной сфере. Качество, количество и совокупность природных ресурсов позволяют определить потенциал территории.
- Это является важным фактором, без учёта которого на данный момент не начинают строительство и развитие инфраструктуры.
- Поскольку в современном мире используется более двух сотен видов природных ресурсов, постольку классификация их становится не простой задачей. Чаще всего используется **классификация по трем ключевым признакам**: происхождению, использованию и исчерпаемости.

- По использованию выделяют ресурсы энергетические, металлургические, топливные, сельскохозяйственные, лесохозяйственные, рекреационные, промысловые и другие.
- Такая классификация иногда называется **экономической**.
- По исчерпаемости выделяют ресурсы неисчерпаемые (это сила ветра, подземное тепло, солнечная энергия) и исчерпаемые. Исчерпаемые ресурсы делятся на следующие:
 - **возобновимые** – это ресурсы растительного и животного мира;
 - **невозобновимые** – минеральное сырье, топливо;
 - **не полностью возобновимые** – когда скорость восстановления ниже уровня хозяйственного потребления (почвы, пригодные для пахоты; леса, пригодные для промышленной вырубki, региональные водные ресурсы).
- Так, по ряду расчетов, природно-ресурсный потенциал России составляет более 25% мирового. Она занимает 1–3 места в мире по топливным и горно-химическим ресурсам, железорудным и драгоценным металлам, лесным, водным, земельным, промысловым запасам, располагая в среднем от 10 до 30% их мировых запасов.

Современное экономическое положение российских регионов

- Наша страна огромна как по размеру, так и по обширной ресурсной насыщенности регионов. Но, к сожалению, молодое поколение зачастую не знает чем богаты наши регионы, в чем состоит специализация каждого из них с точки зрения хозяйственности и экономики.
- Пространственная организация российской экономики за несколько последних десятилетий серьезно трансформировалась. Этому способствовали возникновение новых технологий, видов деятельности и бизнес-моделей, урбанизация, активная миграция населения, инфраструктурное развитие территорий, перестройка цепочек создания стоимости и торговых маршрутов.
- Одни регионы лишились динамичных в прошлом отраслей, другие – напротив, адаптировались к современным реалиям экономики знаний и новой промышленной революции и усилили свои позиции либо заняли возникающие ниши.

- Несомненно, что в России каждый регион является многообразием промышленных и инновационных объектов, но, к сожалению, в рамках одной лекции сложно рассказать о каждом из них.
- Более подробную информацию о состоянии экономического, промышленного и иного секторов наших регионов можно узнать из [Атласа экономической специализации регионов России](#), который представлен в электронном курсе (<https://www.hse.ru/mirror/pubs/share/459686396.pdf>),
- а также из сайта «[Россия производственная](#)» (<https://www.solidarnost.org/rossiya-proizvodstvennaya>)




3. Население Российской Федерации

- В начале XVIII века численность населения составляла 10 млн человек. С 1750 года начался значительный прирост населения, и за последние три столетия население территории России увеличивается примерно в 3 раза каждые 100 лет.
- Однако, иногда рост населения сменялся резким сокращением его численности.
- За последние 200 лет в России наблюдалось 8 демографических кризисов.



Численность населения

- Численность населения Российской Федерации составляет более 145 млн человек. Это около 1,8% от всего населения мира.
- Россия занимает 9-е место в мире по численности населения.
- Доля России в количестве мирового населения постепенно снижается, это связано со стремительным ростом общего населения мира и слаборазвитых стран в частности.
- В этих странах численность жителей увеличивается вдвое в каждом последующем поколении.
- Для определения численности населения страны используется всеобщая перепись населения.
- Первая перепись была проведена в 1897 году, последняя – в 2021 году.



Сравнительная численность народов, населяющих Россию.

Народы России

- Российская Федерация относится к **многонациональным государствам**.
- В ней проживает свыше 190 народов.
- Около 100 этносов (95% жителей), проживающих в России, являются **коренными**.
- Примерно **20 народов** – это представители соседних государств (украинцы, казахи, белорусы, армяне, поляки, китайцы, корейцы и др.).
- Народы России различаются по численности: только **7 народов** насчитывают более миллиона человек. К ним относятся русские, татары, украинцы, башкиры, чувашаи, чеченцы и армяне.
- Русские – это **титульная нация**, самый большой по численности этнос страны (свыше 110 млн человек).



Языки России

- Самой главной особенностью, отличающей один народ от другого, является **язык**.
- По последним подсчетам ученых, в России более 150 языков, но многие очень схожи между собой.
- Большая часть населения нашей страны говорит на языках индоевропейской семьи.
- Самой крупной группой является славянская (русские, белорусы, украинцы, поляки, болгары, словенцы и др.).



6 июня - День русского языка

Материальная культура

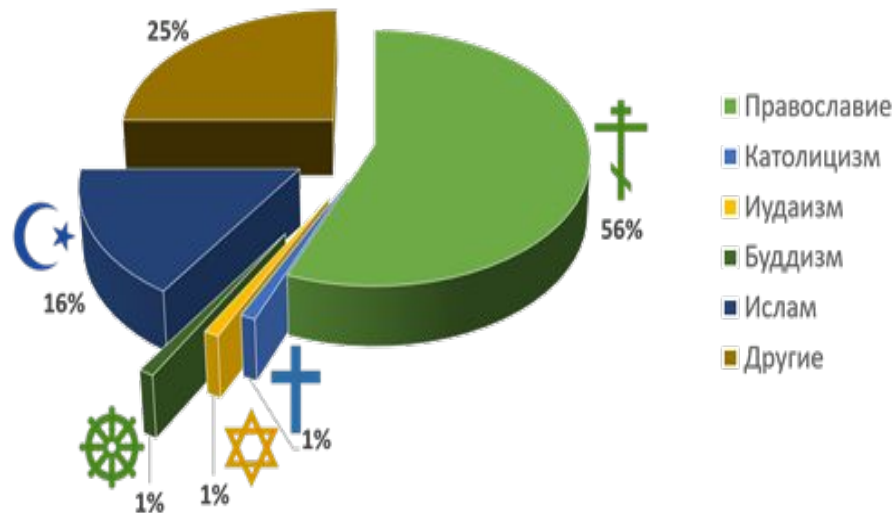
- Русские составляют примерно 80% населения России. Русские народы издревле селились в междуречье Оки и Волги.
- К традиционным занятиям русских, как и других восточных славян, относятся земледелие и скотоводство, охота, рыболовство и различные ремёсла: резьба по дереву, изделия из глины, кружевоплетение и др.
- Жилища русских различались в зависимости от климатических условий: на севере европейской части строили северные усадьбы, в средней полосе – деревянные избы с русской печью, на юге – хаты или мазанки.



Духовная культура

- К духовной культуре относятся искусство, легенды, обычаи, обряды, нормы поведения.
- В духовной культуре отразились исторические и социальные факторы развития народов.
- У каждого народа сложились свои представления о семейных отношениях, правильном поведении, об окружающем мире.
- Эти представления прослеживаются в фольклоре – летописях, былинах, народных песнях, изобразительном искусстве.

- К духовной культуре народа относится и **религия**.
- Россия расположена на стыке различных цивилизаций и историко-культурных районов мира. Поэтому для нашей страны характерно **разнообразие культур и религий**.
- В нашей стране проживают христиане, мусульмане, буддисты, иудеи и приверженцы традиционных верований.
- **Христианство** – самая распространенная религия в стране.
- **Ислам**- самая молодая религия мира (V-VI вв. н.э.) - не 2 месте.
- **Буддизм** - самая древняя мировая религия (VI-V вв. до н.э.) - распространен в основном среди бурятов, калмыков и тувинцев



Самостоятельная работа:

1. Назовите тип устройства государства, единицы которого наделены определенной самостоятельностью.
2. Назовите количество субъектов Российской Федерации.
3. Назовите самая **большую по площади** и **самую маленькую** республики.
4. Сколько морей находится на территории страны?
5. Назовите 2 основные горные цепи, которые расположены вдоль условного деления Евразии на Европу и Азию.

Спасибо за работу!

