

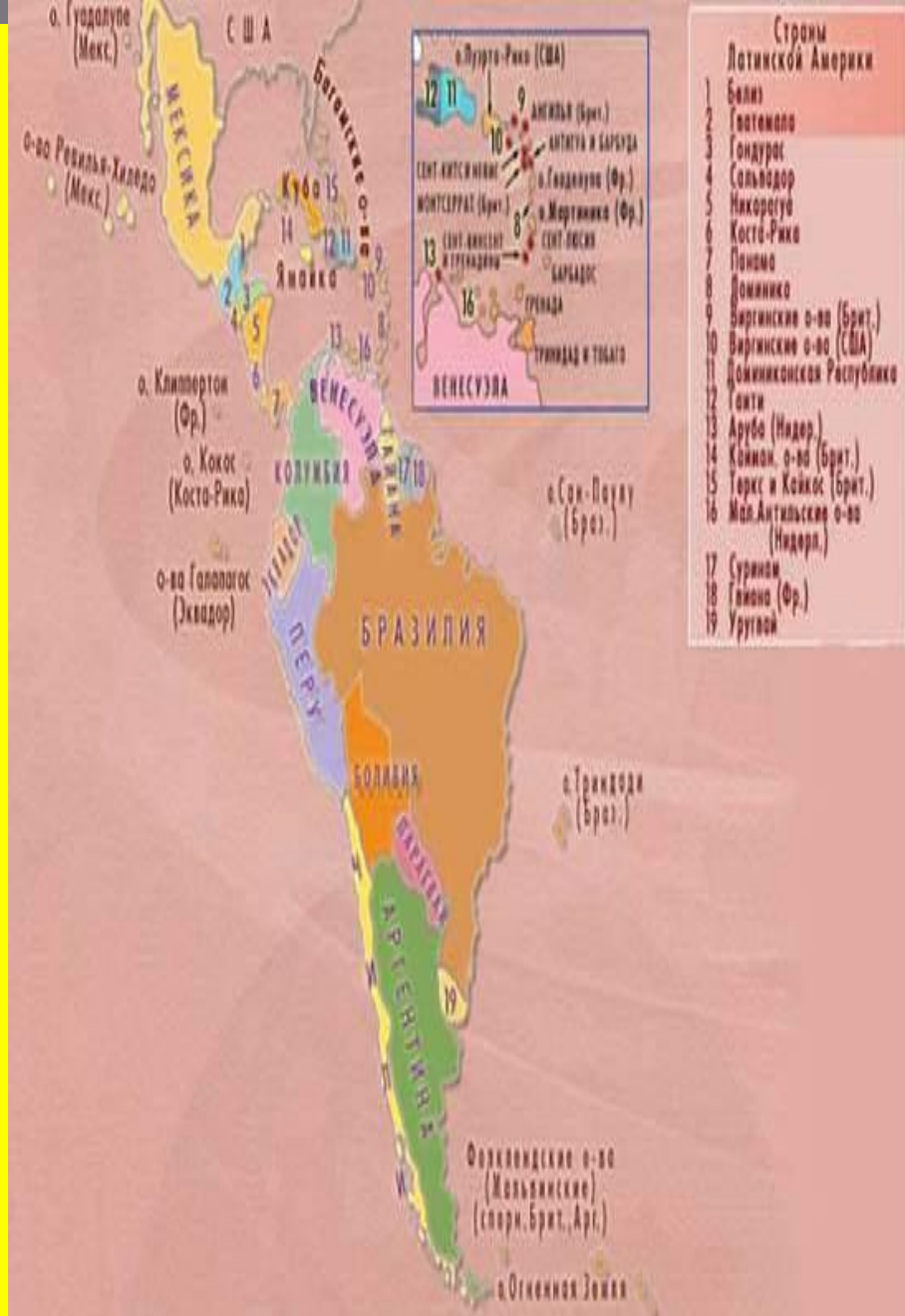
Латинская Америка



Латинской Америкой называют группу стран, расположенных в западном полушарии между южной границей США и Антарктидой.

Обычно названия регионов отражают только их географическое положение. Название «Латинская Америка» говорит не только о географическом положении региона, но и об особом типе его колонизации – «латинском».

Большая часть ее стран говорят на испанском, португальском и французском языках. Эти языки принадлежат к группе романских языков, которые ведут свое происхождение от латыни, или от латинских языков. Поэтому и регион был назван латинским, чтобы подчеркнуть общность происхождения языков в этих странах.





История формирования политической карты

- ▣ *Этап доколониальный* На территории Латинской Америки располагались высокоразвитые древние цивилизации индейских племен и народностей: АЦТЕКОВ, МАЙЯ, КУЧУА, ИНКОВ.
- ▣ *Колониальный этап* связан с поиском европейцами пути в Индию 12 октября 1492г началось завоевание территории. Территорию Латинской Америки осваивали в основном Испания и Португалия, устремились многочисленные экспедиции завоевателей — конкистадоров. Постепенно они утвердилось колониальное господство на всей территории Латинской Америки.
- ▣ *Этап независимого развития.* В результате долгой и кровопролитной борьбы с испанскими и португальскими колонизаторами народы большинства латиноамериканских стран завоевали независимость в начале 19 века.
- ▣ Сейчас страны Латинской Америки находятся в экономической зависимости от США.

- ✓ Протяженность территории: С - Ю - 13 тыс. км,
З - В - 5 тыс. км
- ✓ Границы между материковыми странами проходит по горным хребтам и крупным рекам
- ✓ Все страны региона, кроме Боливии и Парагвая, имеют выход к морям и океанам

Общие черты ЭГП региона

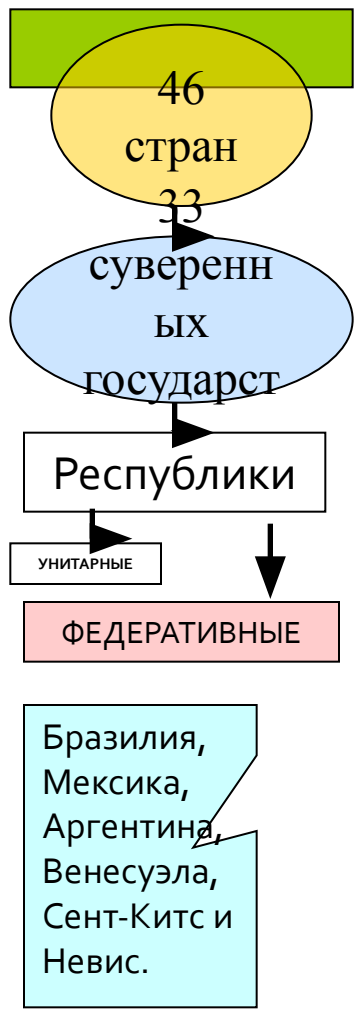
Близость к США
(страны Центральной Америки и островов Карибского моря), но **большое удаление от других регионов**

Близость к важным мировым морским путям
(Панамский канал, выход к Тихому и Атлантическому океанам)

Наличие на территории Латинской Америки колониальных владений высокоразвитых стран, укрепляющее их военно-стратегические позиции

Политическая карта региона.

Страны	Государственный флаг	Площадь, тыс. км²	Население, млн. чел.	Столицы	Форма правления	Форма террит. устр-ва
Гаити		28	7,6	Порт-о-Пренс	Р	У
Доминик. Республ.		49	8,4	Санто-До-Минго	Р	У
Ямайка*		11	2,6	Кингстон	Р	У
Тринидад и Тобаго		5	1,4	Порт-оф-Спейн	Р	У
Колумбия		1139	38,5	Санте-Фе-Богота	Р	У
Венесуэла		912	23,7	Каракас	Р	Ф
Эквадор		284	12,5	Кито	Р	У
Перу		1285	25	Лима	Р	У
Боливия		1097	8,3	Сукре (Ла-Пас)	Р	У
Чили		757	15,3	Сантьяго	Р	У
Бразилия		8512	170	Бразилиа	Р	Ф
Парагвай		407	5,4	Асунсьон	Р	У
Уругвай		178	3,5	Монтевидео	Р	У
Аргентина		2777	36,5	Буэнос-Айрес	Р	Ф
Мексика		1973	98	Мехико	Р	Ф
Гватемала		109	11,8	Гватемала	Р	У
Гондурас		112	6,3	Тегусигальпа	Р	У
Сальвадор		21	6,2	Сан-Сальвадор	Р	У
Никарагуа		130	4,6	Манагуа	Р	У
Коста-Рика		51	3,8	Сан-Хосе	Р	У
Панама		77	2,8	Панама	Р	У
Куба		111	11,3	Гавана	Р	У



В настоящее время в пределах региона расположено 46 государств и владений некоторых стран Европы и США. **Независимых государств в регионе 33.**

По **форме правления** страны Латинской Америки отличаются большой однородностью. Все они являются республиками (22) либо государствами в составе Содружества (11). Особое место занимает **Куба** – единственная страна региона, относящаяся к социалистическим государствам.

По форме **административно-территориального устройства** в Латинской Америке преобладают унитарные государства. Четыре самых крупных её страны и одно государство Вест-Индии имеют федеративное устройство.

Состав субрегионов Латинской Америки

Центральная Америка	Вест-Индия	Гуаяна	Андские страны	Ла-Платские страны
<p>Белиз Гватемала Гондурас Коста-Рика Мексика Никарагуа Панама Эль-Сальвадор</p>	<p>Ангилья (Брит), Антигуа и Барбуда, Антильские острова (Нид), Аруба (Нид), Багамские острова, Ямайка, Барбадос, Бермудские острова (Брит), Виргинские острова (США), Гаити, Гренада, Доминика, Гваделупа (Фр), Куба, Доминиканская Республика, Каймановы острова, Мартиника(Фр), Монтсеррат(Брит), Пуэрто-Рико (США), Сент-Винсент и Гренадины, Сент-Китс и Невис, Сент-Люсия, Теркс и Кайкос(Брит), Тринидад и Тобаго.</p>	<p>Гайана Гвиана Суринам</p>	<p>Боливия Венесуэла Колумбия Перу Чили Эквадор</p>	<p>Аргентина Бразилия Парагвай Уругвай Фолклендские острова</p>

Колониальные владения стран в Латинской Америке.

Страны-метрополии	Владения в Латинской Америке
Великобритания	Бермудские, Виргинские, Каймановы острова, Монсеррат, Ангилья, Теркс и Кайкос, Фолклендские острова (спорные территории Великобритании и аргентины)
США	Виргинские острова, Пуэрто-Рико (свободная ассоциация с США)
Франция	Гваделупа, Французская Гвиана, Мартиника, Сен-Пьер и Микелон.
Независимые государства – члены Содружества	Антигуа и Барбуда, Багамские острова, Барбадос, Белиз, Гайана, Гренада, Доминика, Сент-Китс и Невис, Сент-Люсия, Тринидад и Тобаго, Сент-Винсент и Гренадины, Ямайка

Полезные ископаемые



Минеральные ресурсы

Виды	География
Топливные: - нефть и природный газ - уголь	Мексика, Венесуэла угля мало, он низкого качества, залегает неудобно
Рудные: - железные руды - медные руды - урановые руды - алюминиевые руды - оловянные руды - серебро	Бразилия, Венесуэла Чили, Перу, Мексика Бразилия, Аргентина Ямайка, Суринам, Гайана, Бразилия Доминиканская Республика Боливия, Бразилия Мексика, Перу
Нерудные: - сера - селитра - алмазы - сапфиры, изумруды	Мексика Чили Бразилия, Венесуэла, Гайана Колумбия

Природные условия

Климатические пояса	Субтропический пояс, тропический, экваториальный, тропический субтропический, умеренный
Самое жаркое место	Равнина Гранд-Чако, летом +50 °С
Осадки	5000-10000 мм в год в Амазонии 150-200 мм в пустыне Атакама
Влияние океанов	Теплые течения: <i>запад Колумбии, Гвианское, Бразильское</i> Холодные течения: <i>Перуанское, Фолклендское</i>
Высотная поясность в Андах	Терра фриа (холодные земли): выше 2500 м - район животноводства
	Терра темплада (теплые земли): 1200 -2500 м, благоприятный режим температур и увлажнения - район земледелия
	Терра кальенте (жаркие земли): ниже 1200 м При достаточном увлажнении - благоприятный район для земледелия

Водные ресурсы

По обеспеченности водными ресурсами Латинская Америка занимает среди крупных регионов мира 1 место.
Самый увлажненный регион мира

Крупные реки: Амазонка (7 стран), Парана с Парагваем (5 стран), Ориноко (2 страны)

Большой потенциал гидроэнергии у крупных рек (уступает только Зарубежной Азии)
Каскады ГЭС (Бразилия, Аргентина, Колумбия).

Реки судоходны

Тектонические озера в Центральной Америке - **Никарагуа**
В Венесуэле крупное лагунное озеро **Маракайбо** с запасами нефти
Самое большое судоходное высокогорное озеро мира - **Титикака** (3812 м) находится в Перу и Боливии


Земельные ресурсы

- Андских стран характерна Малопло-дородные почвы.
- Ла-Платских стран : Плодородные почвы находятся на юге Бразилии, в степях Аргентины.
- Страны Карибского бассейна: почвы плодородные с хорошим увлажнением.



Лесные ресурсы

ЛЕСНЫЕ РЕСУРСЫ ЛАТИНСКОЙ АМЕРИКИ



Место в мире	Страна	Лесистость (%)	Темпы обезлесивания территории (% за год)
1	Гайана	94,4	...
2	Суринам	94,4	...
3	Белиз	86,1	...
14	Бразилия	65,2	0,46
16	Доминика	61,3	...
25	Перу	52,8	0,32
27	Колумбия	51,0	0,49
29	Венесуэла	49,9	1,11
38	Никарагуа	45,8	2,51
41	Боливия	44,6	1,16
48	Эквадор	40,2	1,62
53	Панама	37,6	2,13
55	Гондурас	36,8	2,31
59	Гватемала	35,4	2,02
62	Доминиканская Республика	32,7	1,59
64	Тринидад и Тобаго	31,4	1,54
67	Сент-Китс и Невис	30,6	...
72	Мексика	29,0	0,89
73	Парагвай	29,0	2,61
76	Сент-Винсент и Гренадины	28,2	...
86	Коста-Рика	24,4	3,02
97	Антигуа и Барбуда	20,5	...
104	Куба	16,8	1,23
106	Ямайка	16,2	7,18
108	Багамские Острова	15,8	...
115	Аргентина	12,4	0,26
118	Гренада	11,8	...
123	Чили	10,5	0,37
135	Сент-Люсия	8,2	...
143	Сальвадор	5,1	3,27
146	Уругвай	4,7	0,05
162	Гаити	0,8	3,43
173	Барбадос	0,0	...

Огромное богатство Латинской Америки – ее леса, которые занимают более 1/2 всей территории региона. Неслучайно Латинская Америка из космоса представляется зеленым континентом.

По обеспеченности лесными ресурсами из расчета **на душу населения** Латинская Америка занимает первое место в мире. Наиболее крупными лесными ресурсами обладают Бразилия (уступает только России), Венесуэла, Колумбия.



Рождаемость	35-38 ‰
Смертность	7-20 ‰
Тип воспроизводства	Второй (в большинстве стран)
Уровень урбанизации	82% «ложная урбанизация»
Доля ЭАН	52%
Доля молодого населения	40%

Три главных расово-этнических элемента

Коренное население:
ацтеки, майя
(15% населения)

Европейские переселенцы (креолы):
испанцы, португальцы

Африканцы
(1/10 населения)



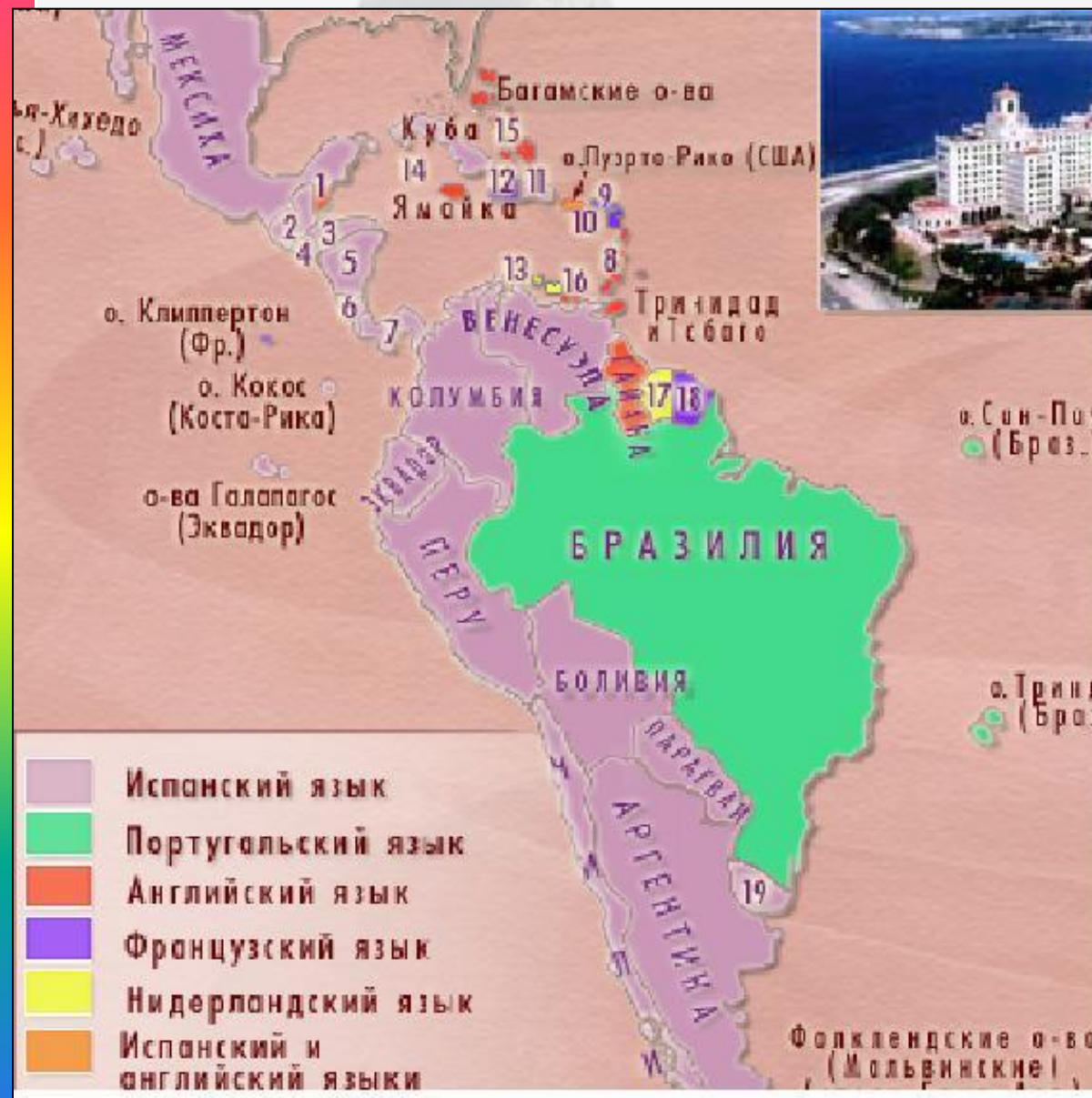
метис

мулат



самб

Языковой состав.



Более однородный. Преобладает испанский и португальский языки. Испанский язык служит государственным в 18 странах (250 млн. чел.). Португальский язык в одной стране Бразилии - 170 млн. чел. В Мексике, Боливии, Парагвае наряду с испанским языком официальными считаются – ацтекский, кечуа.



Религии

- **Длительное время переселенцы насаждали католицизм, преследуя другие религии**
- **Преобладает католицизм.**
- **Традиционные местные верования**

РЕЛИГИОЗНЫЙ СОСТАВ НАСЕЛЕНИЯ

Религиозный состав:



ПЛОТНОСТЬ НАСЕЛЕНИЯ ЛАТИНСКОЙ АМЕРИКИ



ХАРАКТЕРНЫЕ ЧЕРТЫ РАЗМЕЩЕНИЯ:

- сильно выражена неравномерность размещения;
- высока доля высокогорного населения.

В регионе выделяют 2 типа расселения населения:

1. Приморский тип (Бразилия, страны Вест-Индии).
2. Внутренний тип (Мексика, страны Центральной Америки и Андские страны).

ПЛОТНОСТЬ НАСЕЛЕНИЯ на 1 кв.км

5	более 100 человек
4	от 50 до 100 человек
3	от 10 до 50 человек
2	от 1 до 10 человек
1	до 1 человека
	Незаселенные территории

ЧИСЛО ЖИТЕЛЕЙ В ГОРОДАХ

○	свыше 7 млн. человек
○	от 1 до 5 млн. человек
○	от 300 тыс. до 1 млн. человек
○	от 100 тыс. до 300 тыс. человек
•	от 20 тыс. до 100 тыс. человек
Лима	- агломерации

Латиноамериканский тип города

Ядром города обычно служила центральная площадь («пласа майор»), на которой располагались ратуша, собор и административные здания. От площади улицы расходились под прямыми углами, образуя «шахматную» сетку. На неё накладывались современные застройки



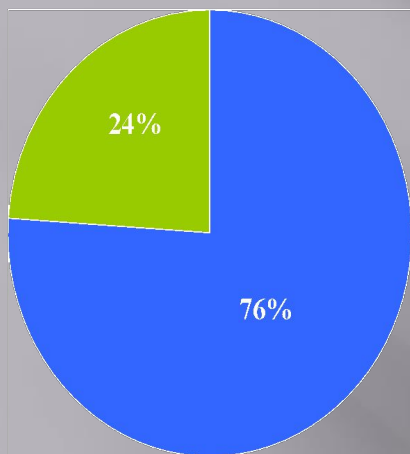
Мехико

УРБАНИЗАЦИЯ

Характерна ложная урбанизация.

Формирование трущобных районов, «поясов нищеты», в которых живет до 50% населения многих городов.

■ ГОРОД ■ СЕЛО



Крупнейшие города с населением более 10 млн. чел.



Доля городского населения в странах Латинской Америки

Страна	Доля городского населения (%)
Уругвай	91
Аргентина	88
Багамские Острова	87
Венесуэла	86
Чили	84
Бразилия	79
Куба	76
Мексика	74
Колумбия	73
Тринидад и Тобаго	72
Перу	71
Доминиканская Республика	63
Никарагуа	63
Боливия	61
Эквадор	60
Панама	56
Ямайка	54
Парагвай	53
Коста-Рика	50
Суринам	49
Белиз	47
Гондурас	44
Сальвадор	43
Гватемала	39
Гайана	36
Ганти	32

Группы стран по экономическому развитию

Латинскую Америку можно отнести к промышленно развитым регионам, хотя все его страны, принято относить к группе развивающихся.

«Большая тройка» -
Аргентина, Бразилия,
Мексика

- 70 % объёма ВВП
- $\frac{3}{4}$ обрабатывающей промышленности
- Бразилия – первая по экономическим показателям

Страны среднего положения –
Венесуэла, Колумбия,
Чили, Перу, Уругвай

Остальные страны

- Наиболее отсталыми являются государства Центральной Америки

Долгое время промышленность региона характеризовалась в первую очередь развитием горно-добывающих отраслей.

- 1. Нефтяная – Венесуэла и Мексика**
- 2. Медная – Чили**
- 3. Добыча железной руды – Бразилия**
- 4. Добыча бокситов – Ямайка, Суринам.**

Однако, в последнее время ведущая роль стала переходить к обрабатывающей промышленности (особенно черная и цветная металлургия, нефтепереработка, производство строительных материалов, а так же электроника и машиностроение).

В Бразилии получили развитие электроника, автомобиле-, судо-, самолетостроение; в Мексике, Аргентине – производство автомобилей, станков.

Сельское хозяйство

Первый сектор - высокотоварное
плантационное

Второй сектор-
потребительское малотоварное
хозяйство

Монокультурная специализация
Интенсивное пастбищное животноводство.

Не затронуто «зелёной
революцией».

Бананы – Коста-Рика, Колумбия, Эквадор,
Гондурас, Панама

Сахарный тростник – Куба, Бразилия

Кофе – Бразилия

Пшеница – Аргентина

Развивается товарное овощеводство,
садоводство, цветоводство.

Животноводство (мясное, молочное,
мясошерстное)

– Аргентина (АПК), Уругвай

Птицеводство- в Бразилии

рыболовство — Чили, Перу, Колумбия,
Мексика.

Крестьяне, занятые в нём
выращивают кукурузу,
маниоку, фасоль, овощи,
картофель



маниока

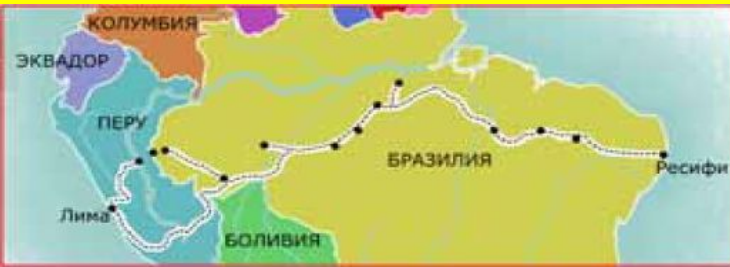


Латифундии — крупные поместья с экстенсивным использованием земли, позволяющим получать высокий доход за счет огромной площади; пережиток феодального и колониального землевладения.

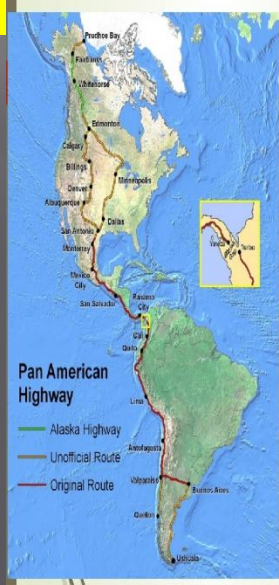
- ❖ Тормозом на пути социально-экономического развития латиноамериканских государств является неудовлетворительное состояние транспорта.
- ❖ Главный вид сухопутного транспорта – автомобильный. Важнейшее значение имеет Панамериканское шоссе, протянувшееся от границ США до Буэнос-Айреса через многие столицы стран континента, а также Трансамазонская магистраль.
- ❖ Решающую роль во внешнеэкономических связях играет морской транспорт (Панамский канал).
- ❖ Протяженность ж/д сети превышает 150 тыс. км, имеет колониальный характер, не образует сеть; при этом около 80% приходится на Аргентину, Бразилию, Мексику, Венесуэлу



Панамский канал.



Трансамазонская магистраль после дождя



Панамериканское шоссе протяженностью 33 тыс.км связывает большинство стран Латинской Америки.



Крупнейшие морские порты Латинской Америки

- ▣ Сан-Паулу;
- ▣ Рио-де-Жанейро;
- ▣ Веракрус;
- ▣ Панама;
- ▣ Маракайбо;
- ▣ Гуаякиль;
- ▣ Кальяо;
- ▣ Буэнос-Айрес;

Туризм

Туризм играет важную роль в экономике многих стран Латинской Америки



Некоторые особо ценные объекты историко-культурного наследия и нетронутые цивилизацией уголки природы включены в список Всемирного наследия ЮНЕСКО. Всего в Латинской Америке таких объектов насчитывается 148.

Три объекта включены в современный список «семи чудес света» — это Мачу-Пикчу (Перу), статуя Христа Искупителя (Бразилия) и Чичен-Ица (Мексика).

*Латинская Америка
выделяется
относительно более
высоким уровнем
развития, занимая
как бы
промежуточное
положение между
развивающимися и
экономически
развитыми
странами.*

