

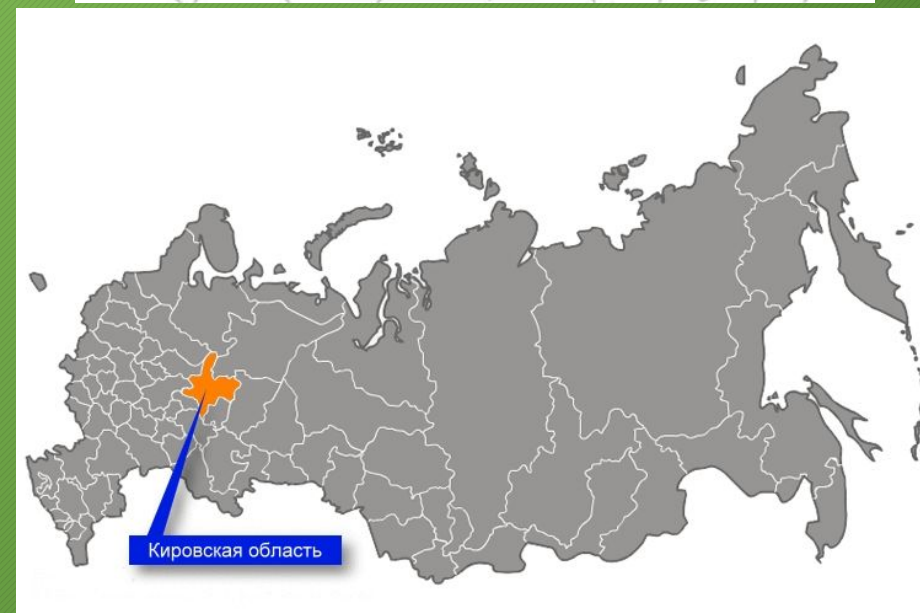
Кировская область

Статистика

- Площадь Кировской области составляет 120 374 км² (40 место в стране)
- Население: 1 138 112 человек
- Административный центр: г. Киров
- Крупнейшие города: Киров, Котельнич, Кирово-Чепецк, Слободской
- Количество водоемов: более 5,7 тыс. озёр и искусственных водоёмов общей площадью около 153 км²
- Преобладающие национальности: русские, татары, марийцы, удмурты
- День города - 12 июня

Расположение

- Кировская область расположена в Волго-Вятском экономическом районе на северо-востоке Русской равнины в центрально-восточной части Европейской России. Простирается на 570 км с севера на юг и на 440 км с запада на восток.
- Соседями Кировской области являются Архангельская, Вологодская, Костромская, Нижегородская области, республики Коми, Марий Эл, Татарстан, Удмуртия и Пермский край.



Правительство



Мэр административного центра(г. Кирова) - Ковалёва Елена Васильевна



Губернатор Кировской области - Александр Валентинович Соколов

Символы Кировской области

Герб области представляет собой традиционный геральдический щит, на золотом поле которого изображена выходящая из лазоревых облаков рука в червленой одежде, держащая червлёный натянутый лук с червлёной стрелой. В верхнем правом (левом от зрителя) углу щита - червлёный лапчатый воинский крест с шарами на концах. Рука с луком изображается повернутой влево от зрителя.




Символы Кировской области

- В флаге области: белый цвет является символом чистоты нравственных устоев, добра и скромности, снежной зимы; зеленый - цвет надежды, радости и здоровья, плодородия земли и лесных богатств; синий - цвет верности, честности, безупречности, символизирует реку Вятку, объединившую на своих берегах население области.



Рельеф и почва

- На территории Кировской области можно выделить три крупные формы рельефа: на севере гряда Северных Увалов, на юге Вятский увал, на Северо-Востоке Верхнекамская возвышенность.
- Наиболее распространённые почвы: подзолистые(35%), дерново-подзолистые (45%), пойменные(6%), болотные(6%)



Вятский Увал

Растительный мир



- Кировскую область относят к территориям южной тайги, поэтому самыми популярными растительными видами тут являются ельники и зеленомошники
- Практически все леса заняты елями, пихтами, соснами, лиственницами и можжевельником
- Представителями лиственных пород являются березы, ольха, осины и рябины
- В лесах Кировской области можно найти множество грибов - белые подберезовики, подосиновики, рыжики, сыроежки и тд

Животный мир

- Животный мир Кировской области достаточно широк и разнообразен. В лесах можно встретить северных оленей, лосей, бурых медведей, волков, лисиц, рысей и росомах.
- Из более мелких зверей встречаются зайцы, белки, горностаи, ежи, бобры, водные крысы, енотовидные собаки, кабаны, норки, ондатры, хорьки и барсуки.
- Представителями птиц являются глухари, рябчики, тетерева, дятлы, кукушки, филины, журавли, серые цапли, гуси, утки, кулики и тд
- В реках и озерах водятся щуки, судаки, плотва и стерляди




Известные люди

- Конев Иван Степанович - Маршал СССР, 1й заместитель министра обороны
- Молотов Вячеслав Михайлович - советский политический и государственный деятель, председатель совнаркома СССР, МИД СССР.
- Грин Александр Степанович - русский и советский писатель, автор произведения «Алые паруса»
- Бакулев Александр Николаевич - академик АН СССР, кардиохирург



И.С.Конев



В.М.Молотов