



Витебская область

Дубовская

Вера

Каленчиц

Алина

Лукьянович

Владислава

Макавич

Де

Общие факты

Область расположена на северо-востоке Беларуси, в среднем течении Западной Двины и верховьях Днепра. Витебская область граничит с наибольшим количеством стран по сравнению со всеми областями Беларуси: на востоке со Смоленской, на севере — с Псковской областями Российской Федерации, на северо-западе — с Латвией, на западе — с Литвой.

Значимость географического положения обусловлена пересечением на территории области крупнейших европейских транспортных коридоров, возможностью развития комплексного обслуживания пассажира- и грузопотоков в автомобильном, железнодорожном и авиационном сообщении.



Рельеф

Область расположена на равнинах и низинах: Полоцкой, Верхнеберезинской, Чашкинской, Суражской. По окраинам распространены моренные возвышенности и гряды: Городокская, Витебская, Оршанская.



Природа и полезные ископаемые

- В области найдено 11 месторождений доломитов, есть залежи цементных глин, месторождения торфа, песчано-гравийных песков, а также источники минеральных вод
- Климат умеренный континентальный
- Болота занимают 6 % территории, но сейчас около половины их площади осушено
- Витебской области принадлежит первое место по густоте речной сети и общей площади озер в республике



Флора и фауна

Витебская область - один из живописнейших уголков Европы. По красоте, уникальности фауны и флоры, по богатству заповедных мест ей трудно найти равных.

Леса (преимущественно хвойные и еловые) занимают 37.4% всей территории. Территорией Витебской области ограничивается распространение в Беларуси бурого медведя, численность которого составляет около 120 особей. Как объект охоты наиболее важное значение имеют лось, кабан, косуля, бобр, выдра, лесная куница, горностай, зайцы, волки, лисы. Среди птиц к основным охотничьим видам относятся кряква, чарок-свистун, красноголовый нырок, глухарь, тетерев, рябчик.

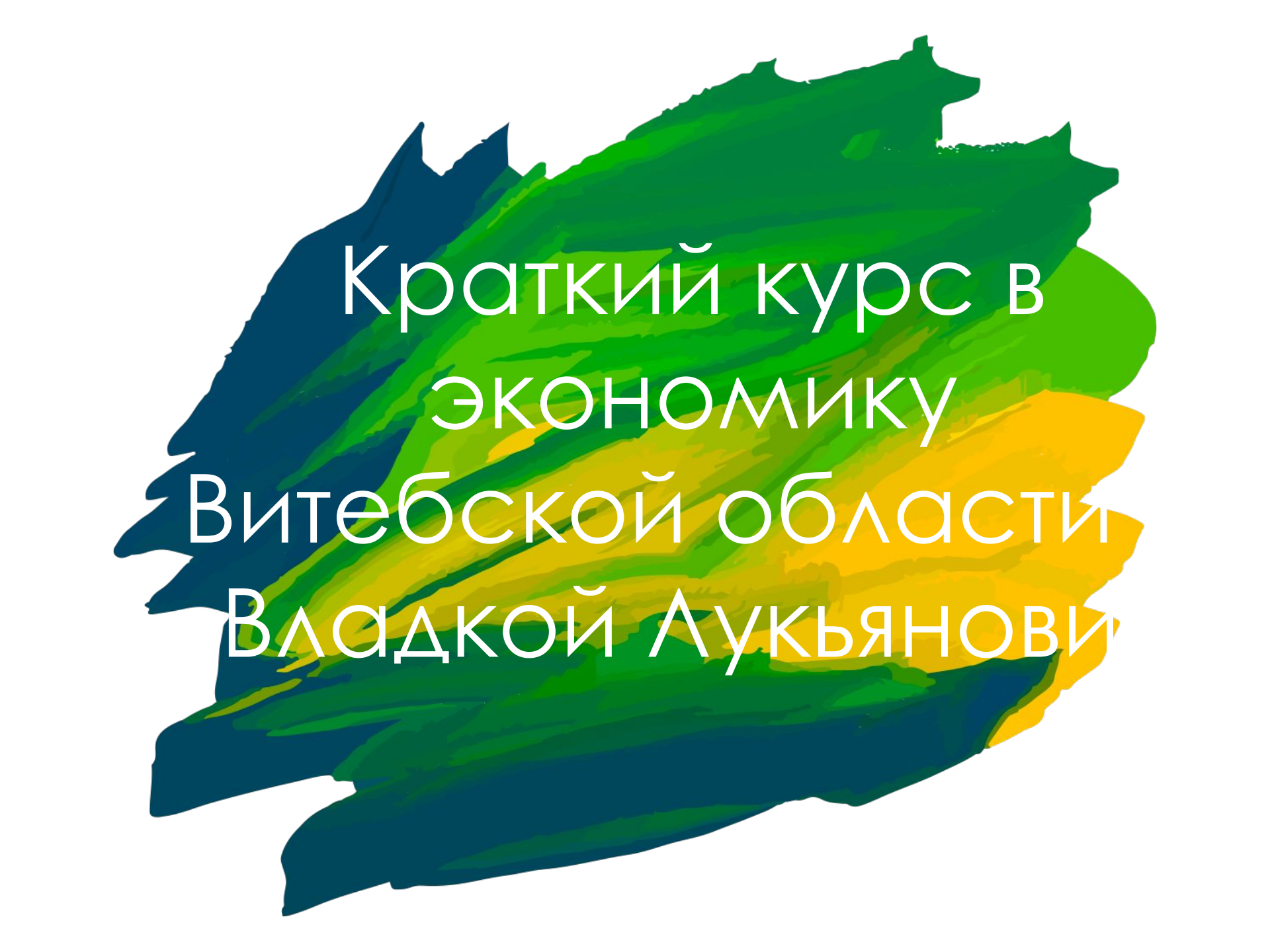


Памятники природы

Целый ряд охраняемых природных территорий Витебщины имеет международную известность и значимость, являются памятниками ЮНЕСКО.



Государственный природно-заповедный фонд Витебской области включает 324 объекта, занимающих 8.8% территории области. Функционируют Березинский Биосферный заповедник, национальный парк Браславские озёра, 88 заказников, более 200 памятников природы.



Краткий курс в
ЭКОНОМИКУ
Витебской области
Владкой Лукьянови

Витебская область – развитый промышленный регион Беларуси. Более 30% трудоспособного населения занято на промышленных предприятиях. В числе основных отраслей промышленности:

Пищевая



Перерабатывающая



Производство э/э



Нефтепереработка



Станкостроение



Лёгкая

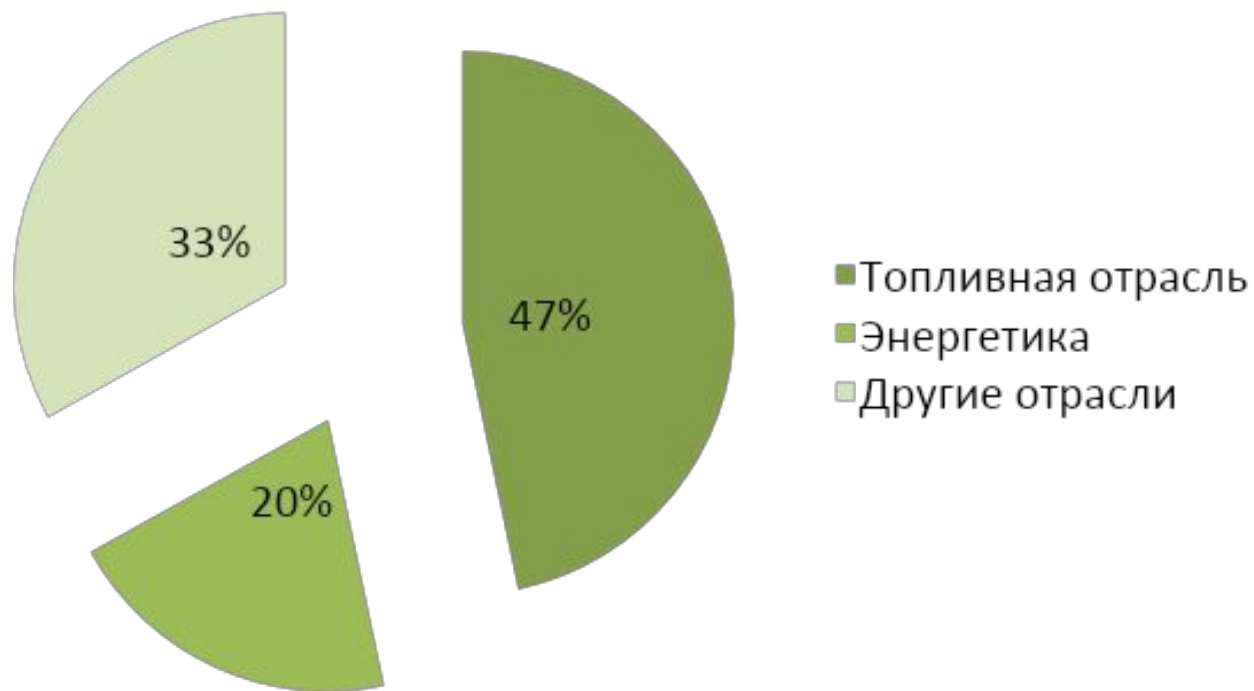


Промышленный комплекс Витебской области включает 1319 предприятий, в том числе 140 – республиканского подчинения, 94 – областного подчинения, 1085 – юридических лиц без ведомственной подчиненности, на которых работает порядка 122 тысяч человек.

■ Основные показатели работы промышленности **

	2004	2005	2006	2007	2008
Число предприятий*	859	861	863	912	1231
Объём продукции (в фактически действовавших ценах), млрд. руб. **	8385	11464	14371	17044	21867,0
в процентах к 1990 г.	96,0	105,9	118,5	121,7	133,4
в процентах к 2000г.	125,7	138,6	155,1	159,3	174,6
в процентах к предыдущему году	112,4	110,3	111,9	102,7	109,6
Численность промышленно-производственного персонала, тыс. человек	124,2	123,6	122,6	123,5	124,5
Прибыль от реализации продукции, работ, услуг (в фактически действовавших ценах), млрд. руб. ***	762,4	1015,9	1175,5	769,5	1011,0
Рентабельность реализованной продукции, работ, услуг, процентов	14,3	15,3	15,3	7,1	7,8
Снижение (-), повышение затрат на тысячу рублей продукции, в процентах к предыдущему году	-2,9	-3,0	2,2	5,9	0,8


Общий объем промышленного производства




КУП «Витебский кондитерский комбинат «Витьба»»



РУПТП «Оршанский льнокомбинат»»



The background features a series of overlapping, expressive brushstrokes in various shades of green and blue. The colors transition from a deep, dark blue on the left and bottom edges to a vibrant, bright green in the center, and finally to a warm yellow-green on the right side. The strokes are thick and textured, creating a sense of movement and depth.

Краткий курс в
историю Витебской
области с Верой
Дубовской

О Полоцке



Самое древнее поселение человека на территории современной Витебщины исследователи относят к эпохе раннего каменного века. Самое древнее княжество на витебской земле — Полоцкое, располагавшееся в бассейнах Западной Двины, Березины и частично Немана.

Быстрое его возвышение — следствие выгодного географического положения на торговом пути «из варяг в греки». Центром княжества стал город Полоцк, возведенный на берегу Полоты, от которой он и получил свое название. Первое упоминание о нем в «Повести временных лет» относится к 862 г.


Ещё немного о Полоцке



В XV-XVI вв. Полоцк и Витебск являлись значимыми торговыми и культурными центрами. Торговля велась не только с другими территориями Великого княжества Литовского, но и с Германией, Чехией, Италией, Венгрией, московскими государствами и др. Объединение белорусских земель в составе ВКЛ сыграло существенную роль в становлении белорусского этноса. Шло формирование белорусского языка, народной одежды, своеобразия народного быта. Полоцк дал мировой культуре великого Ф. Скорину (около 1490 — 1551).



Витебск продолжал оставаться крупным административным, ремесленным и торговым центром воеводства, в котором проживало около 10 тыс. жителей. В городе существовала развитая система образования. Население Витебщины было в основном православным. Включение витебских земель в состав Речи Посполитой привело к распространению католицизма. После принятия Брестской унии Полоцкий Софийский собор стал кафедральным униатским собором. Тяжелые испытания вынесла Витебщина во время Отечественной войны 1812 года, когда на ее территории происходили ожесточенные битвы.

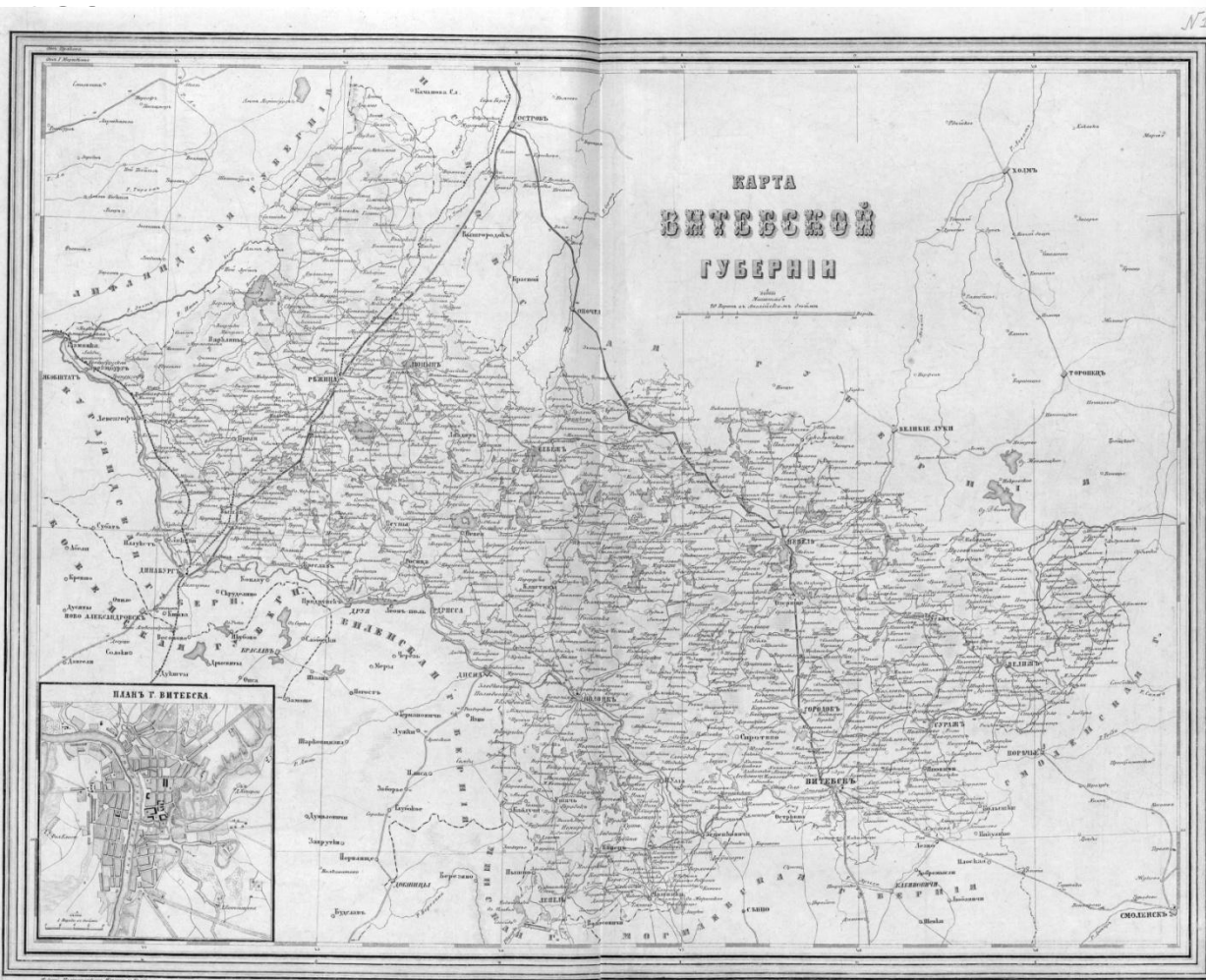


Согласно переписи
Витебске — центре
проживал 65871


В связи с созданием
Белорусской ССР (и
оккупацией польской
части Беларуси (февраль
1919 г.) Витебская губерния
передана РСФСР.

Тяготы военного времени
20-х годов город приобрел
крупнейший культурный центр
в 1918 г. в Витебске
организованы симфонический
оркестр и народный хор.
По инициативе художника
Шагала открыта народная
художественная школа.

(впоследствии переименованная в
Витебское художественное







Накануне войны Витебск являлся и самым крупным культурным центром области. 11 июля 1941 г. Витебск был оккупирован. С первых дней оккупации в Суражском районе работал отряд Батьки Миная (М.Ф.Шмырева), созданный в июле 1941 г., вел беспощадную борьбу с врагом. В этот же период начал свою деятельность и отряд «Дяди Кости» (К.С.Заслонова), образованный на основе группы, действовавшей в Оршанском подполье. 26 июня 1944 г. Витебск был освобожден. Витебске в 1940 г., после изгнания оккупантов осталось всего 118 жителей. Город был разрушен более чем на 93%. Город восстанавливался руками рабочих. На карте области появились новые города, ставшие крупными промышленными центрами Беларуси: Новополоцк и Новолукомль. В настоящее время Витебщина — высокоразвитый промышленный и сельскохозяйственный регион, широко известный своими духовными и культурными традициями.

Родина драконов

На звание туристического бренда Беларуси вполне серьезно претендует... дракон. В стране начата кампания по продвижению нового героя – Цмока. Например, так назвали баскетбольную команду, которая в 2013 году стала чемпионом страны.

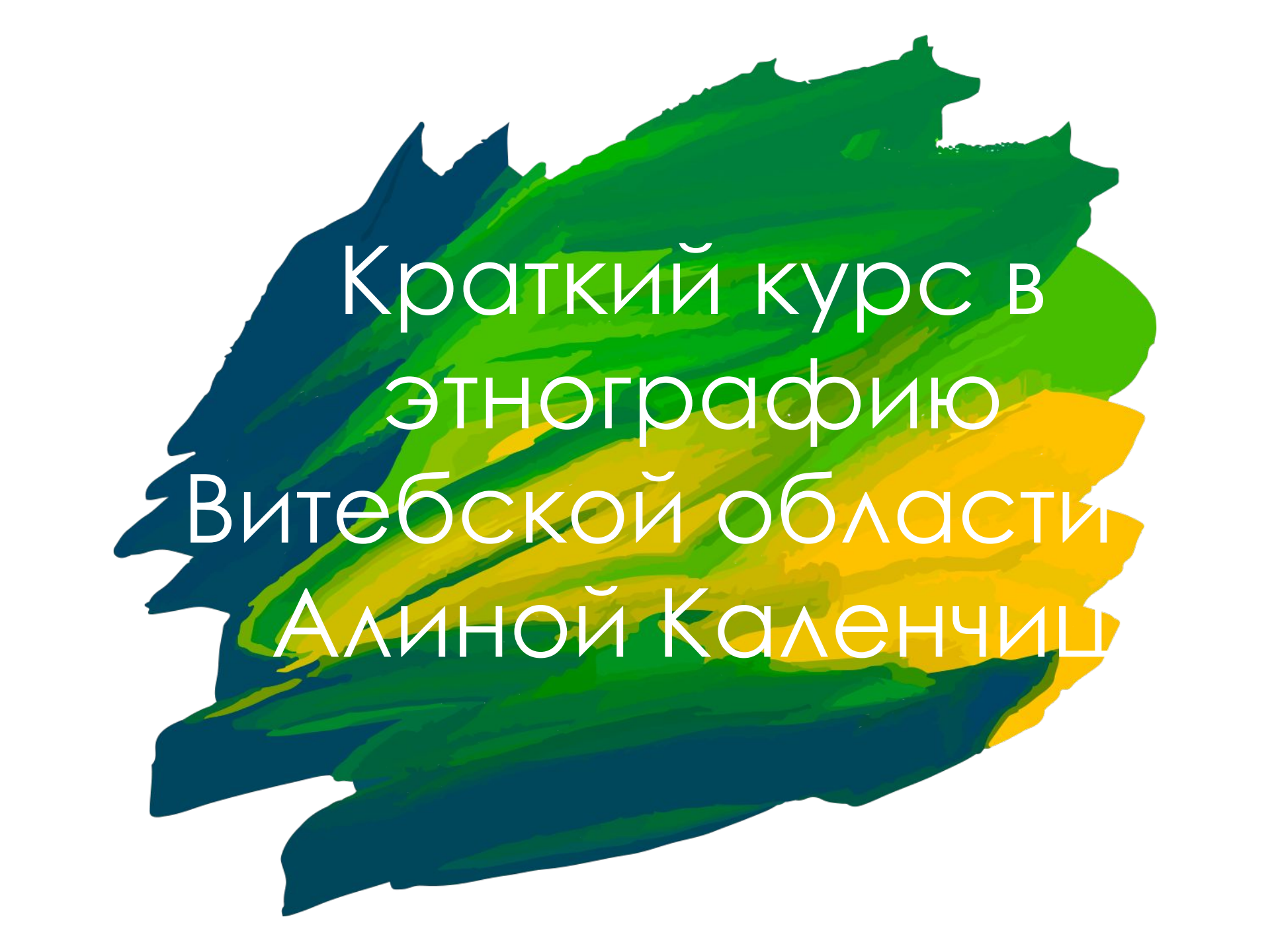
Цмок – белорусская версия дракона – змееподобное существо, обитавшее, как рассказывает Владимир Короткевич в романе «Хрыстос прызямліўся ў Гародні», в Лепельском озере.

Памятник Цмоку занимает почетное место в центре Лепеля.



Под Лепелем много лесов и озер — это «визитная карточка» района. Плюс — наличие Березинского государственного биосферного заповедника с центром в деревне Домжерицы. Ежегодно охранную территорию посещают около 50 000 туристов.

Местный «зеленый» маршрут под названием «Край желтых кувшинок и седых валунов» имеет протяженность 155 км. Основной вид транспорта — велосипеды, хотя предусмотрены локальные пешеходные экологические тропы и элементы водных походов.

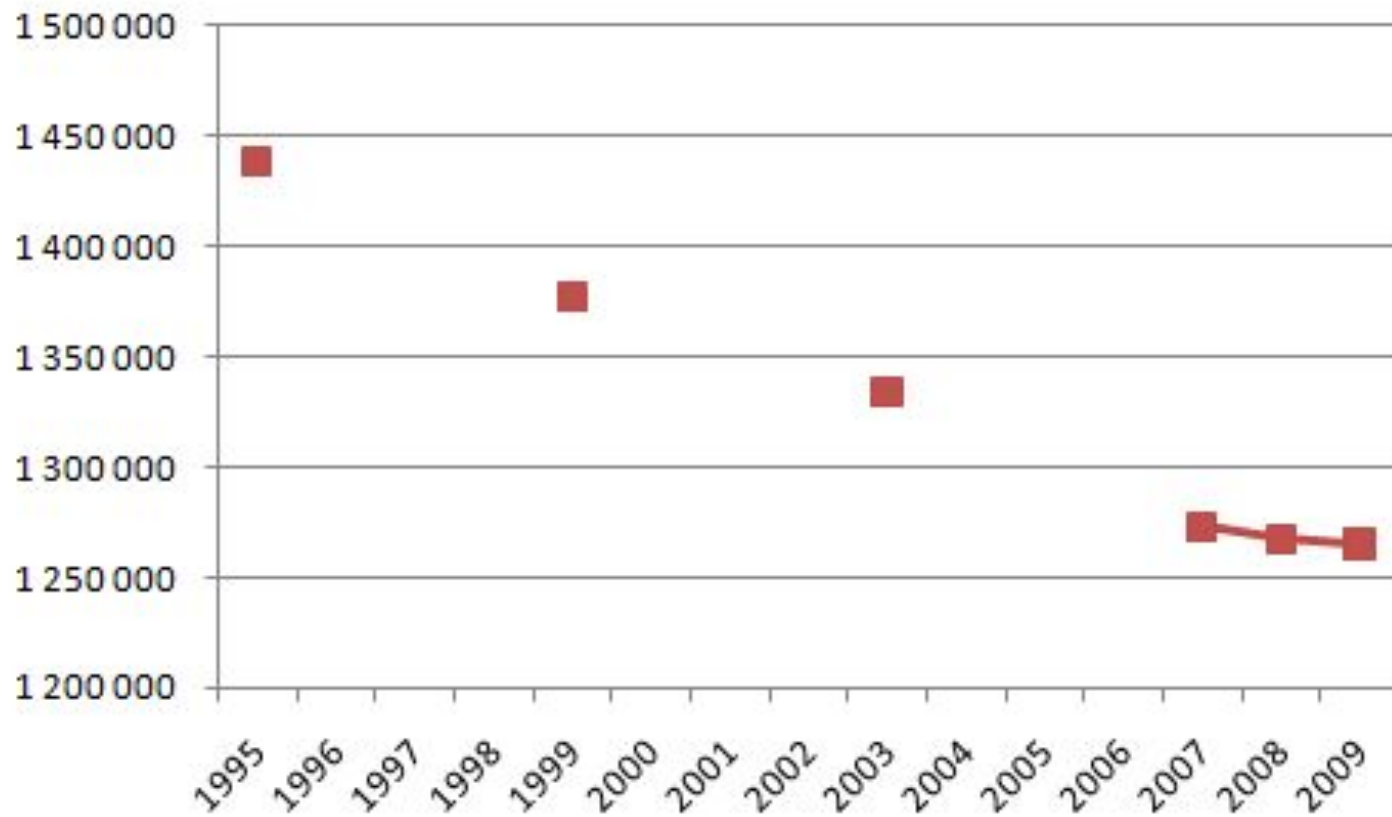


Краткий курс в
этнографию
Витебской области
Алиной Каленчиц

Население



Численность



Национальный состав

Народ	Перепись 2009
Белорусы	1 047 978
Русские	124 958
Украинцы	14 557
Поляки	11 141
Евреи	2 127
Цыгане	1 186
Армяне	1 149
Татары	822
Азербайджанцы	646
Литовцы	624
Молдаване	522
Латыши	499
Грузины	285
Немцы	268
Чуваши	221


Известные люди

Василий Быков



Дом-музей в д.
Бычки

Марк Шагал



Ветерок. Памятник Марку Шагалу



2006





Жорес
Алфёров

Татьяна Дягилева
Выготский

Лев



Франциск Скорина
Полоцкая

Евфросиния



Александр Лукашенко
Короткевич

Владимир







Спасибо за
внимание!