

**ПРОЕКТ НА ТЕМУ:  
«САНКТ ПЕТЕРБУРГ –КУЛЬТУРНАЯ СТОЛИЦА  
РОССИИ».**



**Выполнила:**

**Ученица 9 «А» класса**

**Сеева Д.К.**

**Проверила:**

**Пачева И.А.**




Жил давно в России царь,  
Очень мудрый государь.  
Он на троне не сидел,  
Делал за день по сто дел.  
Одержал побед немало,  
Мореходом был бывалым;  
Он и плотник, и кузнец,  
Кто был царь тот удалец?


Петр I




Давным-давно правил нашей страной Петр I. Он очень любил свою страну и хотел, чтобы она была сильным и богатым государством. И решил Царь Петр построить город. Это было почти триста с небольшим лет назад.



**Петр первый одержал победу над шведами в 1702. И чтобы укрепить границы нашей страны решил построить около Невы крепость для защиты России от врагов. А вы знаете откуда он начал строить этот город?**



Какие дела на благо России совершил Петр I?



Построил город, создал флот, основал школы и академии, ввел новый календарь, учредил в России ассамблеи, привез и посадил картофель, при нем начали издавать газеты и журналы.

Наш город стоит на реке Неве. Вытекает она из Ладожского озера. Очень глубокая и полноводная. Пока Санкт-Петербург строился, по реке Неве новые российские корабли выходили в Балтийское море и дальше плыли по всему свету!



16 мая 1703 года –  
основание Санкт-Петербурга



# ОСНОВАНИЕ САНКТ-ПЕТЕРБУРГА.

- ▣ **16(27) МАЯ 1703 РУССКИМ ЦАРЕМ ПЕТРОМ I НА ОТВОЕВАННЫХ У ШВЕДОВ ЗЕМЛЯХ, БЫЛА ЗАЛОЖЕНА КРЕПОСТЬ САНКТ- ПИТЕР-БУРХ, ТАКЖЕ ЖЕ СТАЛ НАЗЫВАТЬСЯ И ГОРОД .**
- ▣ **В 1720 Г. НАЗВАНИЕ МЕНЯЕТСЯ НА САНКТ – ПЕТЕРБУРГ.**
- ▣ **ПОСКОЛЬКУ ГОРОД НАЧАЛ СТРОИТЬСЯ, КОГДА ЕЩЕ ПРОДОЛЖАЛАСЬ СЕВЕРНАЯ ВОЙНА (1700-1721) ПЕРВОЙ И ГЛАВНОЙ ПОСТРОЙКОЙ В НЕМ СТОЯЛА КРЕПОСТЬ («ФОРТЕЦИЯ»).**
- ▣ **ОНА БЫЛА ЗАЛОЖЕНА НА ЗАЯЧЬЕМ ОСТРОВЕ В ДЕЛЬТЕ РЕКИ НЕВЫ ФИНСКОГО ЗАЛИВА.**
- ▣ **ДАТУ ЗАЛОЖЕНИЯ ПЕТРОПАВЛОВСКОЙ КРЕПОСТИ ПРИНЯТО СЧИТАТЬ ОФИЦИАЛЬНОЙ ДАТОЙ РОЖДЕНИЯ ГОРОДА.**
- ▣ **СТРОИТЕЛЬСТВО ГОРОДА ВЫПОЛНЯЛОСЬ «РАБОТНЫМИ ЛЮДЬМИ (КРЕПОСТНЫЕ, ПОМЕЩИЧЬИ И ГОСУДАРСТВЕННЫЕ КРЕСТЬЯНЕ)**
- ▣ **ОКОЛО 20000 РАБОЧИХ В ГОД.**





- В 18 ВЕКЕ САНКТ - ПЕТЕРБУРГ СТАЛ ОДНИМ ИЗ ВЕЛИЧАЙШИХ ШЕДЕВРОВ ГРАДОСТРОИТЕЛЬСТВАА С ХАРАКТЕРНОЙ ДЛЯ СТИЛЯ БАРОККО ЛЮБОВЬЮ К ДАЛЕКИМ ПЕРСПЕКТИВАМ И ГРАНДИОЗНЫМ, ГЕОМЕТРИЧЕСКИ ОПРЕДЕЛЕННЫМ ПРОСТРАНСТВАМ.
- СТРОИТЕЛИ ЭТОГО УДИВИТЕЛЬНОГО ГОРОДА ОБЛАДАЛИ УМОМ МАТЕМАТИКА И ДУШОЙ ПОЭТА.



# Наводнение в Санкт-Петербурге.

Более 10000 человек утонули в бурлящих водах Невы 19 ноября 1824 г. в Санкт-Петербурге и его окрестностях. Это было самым страшным наводнением и в истории Санкт-Петербурга.

Потоком воды смывало кареты и лошадей. Оказались залиты как дома бедняков, так и дома аристократов. Некоторые недостаточно прочные постройки были снесены со своего фундамента. Почти все здания, включая Зимний дворец, были затоплены до потолка первого этажа.

Расположенный неподалеку прибрежный город Кронштадт тоже пострадал. Не только речная вода, но и море выбрасывало на открытые участки различный мусор и обломки. Стопушечный корабль был сорван с причала и оказался в центре базарной площади Кронштадта.

К тому времени, когда вода пошла на убыль, утонули 10000 человек. Сколько человек лишились крова, нельзя было сосчитать. Нанесенный ущерб оценивался в миллион рублей



**Наводнение в Санкт-Петербурге.**



# ГЕОГРАФИЧЕСКОЕ ПОЛОЖЕНИЕ

Северо-Запад России. Государственная граница России - с Финляндией и Эстонией.

Административная граница - с пятью субъектами Российской Федерации: Новгородской, Псковской, Вологодской областями, Республикой Карелией и городом Санкт-Петербургом.



Территория 83 908 кв. км. Значительную ее часть занимают низменности и низменные равнины. Вблизи истоков Ояты находится самая высокая точка над уровнем моря в Ленинградской области, Вепсовская возвышенность - 291 м.



# ГЕОГРАФИЧЕСКОЕ ПОЛОЖЕНИЕ

**Санкт-Петербург** является самым северным из городов мира с населением свыше миллиона человек.

Город расположен в пределах Приневской низменности, на прилегающем к устью реки Невы побережье Невской губы Финского залива и на многочисленных островах Невской дельты.

Высота города над уровнем моря: для центральных районов — 1—5 м.

Самое высокое место в черте города — Дудергофские высоты в районе Красного Села с максимальной высотой 176 м.

Высокоширотным положением города объясняется явление **белых ночей**.



## *Виды ГОРОДА*

□ *Санкт-Петербург один из самых красивых городов России и мира, ежегодно сюда приезжают около 3 миллионов человек. Петербург называют северной Венецией, из-за большого количества мостов (около 300) и каналов.*



□ *Так же в город множество музеев, самые известные Эрмитаж и Русский музей.*

# НАСЕЛЕНИЕ

Санкт-Петербург – самый северный из крупнейших городов мира, и второй по величине мегаполис в России с количеством населения около 5 миллионов человек. Население Ленинградской области: городское - 66%, сельское - 34% Около 45% населения находится в трудоспособном возрасте. Мужчины: 45,0%. Женщины: 55,0%.

Население Санкт-Петербурга

Год	Численность населения
1990	4.970.000 млн. чел.
1992	4.950.000 млн. чел.
1994	4.825.000 млн. чел.
1996	4.780.000 млн. чел.
1998	4.760.000 млн. чел.
2000	4.640.000 млн. чел.
2002	4.700.000 млн. чел.



# САНКТ-ПЕТЕРБУРГ В XX ВЕКЕ

## **Город трёх революций. Гражданская война**

В 1897 года население города составляло 1265 тысяч жителей, а к началу Первой мировой войны превысило 2 миллиона .

Русская революция 1905—1907 годов, Первая мировая война, Февральская революция сильно повлияли на судьбу Санкт-Петербурга и всей России.

В августе 1914 года город переименовывается в **Петроград**.

После Октябрьской революции правительство уезжает в Москву, Петроград лишается столичного статуса.

26 января 1924 года решением ЦК ВКП(б) город переименовывается в **Ленинград**.

## **Советский Петроград-Ленинград**

К 1920 году оно составляет лишь 722 000 человек , но благодаря НЭПу жизнь в городе постепенно налаживается. Продолжается активная жилищная застройка.

Во время Великой Отечественной войны почти 900 дней была полная блокада города. Начиная с 1947 года в Ленинграде развиваются как восстановительные, так и интенсивные строительные работы.

7 октября 1955 года в метро запущен первый обкаточный электропоезд, а уже 5 ноября был подписан акт о сдаче в эксплуатацию первой очереди ленинградского метрополитена.

В 1991 городу вернули название **Санкт-Петербург**.



# СОВРЕМЕННЫЙ САНКТ-ПЕТЕРБУРГ

Сегодня Санкт-Петербург - город федерального значения Российской Федерации, административный центр Северо-Западного федерального округа.

Население — 4,6 миллиона человек.

Площадь территории города — 1439 км<sup>2</sup>

В последние годы в городе установлено много памятников. Отреставрированы и восстановлены — Константиновский дворец, храм Спаса на Крови и многие другие. После долгого перерыва 25 мая 1991 года церковная служба прошла в Казанском соборе. В 2001 году начинается строительство Кольцевой автодороги вокруг Петербурга, 15 декабря 2004 года открывается Большой Обуховский мост. Продолжается развитие метрополитена.



## *ПРИРОДА И ИСКОПАЕМЫЕ*

- Средние температуры: Январь (-9,-11°C), Июль (+16,+17°C).  
Полезные ископаемые: глина, фосфориты, сланцы, гранит, песок. В Ленинградской области расположено 1800 озер. Крупнейшее из них Ладожское - первое по величине в Европе - 18,135 тыс. кв. км. Общая протяженность всех рек в Ленинградской области около 50 тыс. км. Самые крупные из них - Нева, Свирь, Волхов и Вуокса. 55,5% территории области занимают леса. Климат Умеренно континентальный, влажный.*



# ЭКОНОМИКА ГОРОДА

Санкт-Петербург — один из важнейших экономических центров РФ.  
Экономика города базируется в основном на **промышленности и туризме**.

Основа промышленности Санкт-Петербурга — **тяжёлая индустрия**.

Санкт-Петербург — крупнейший российский центр военного и гражданского судостроения и судоремонта.

Также развито станко, приборостроение, производство оптики, электроприборов и электронной техники. Значительный объём промышленного производства формируется предприятиями отрасли производства вооружений. Развита чёрная и цветная металлургия, химическая, лёгкая, полиграфическая промышленность.

Существенную роль в экономике города играет **туристический бизнес**. В 2005 году Санкт-Петербург посетили около 2,18 млн иностранных туристов. Всего, с учётом российских туристов, город в 2005 году посетило около 4,5 млн человек.



# *ЭКОНОМИКА*

## *Транспорт*

### *Железнодорожный транспорт:*

*Протяженность железных дорог более 3 тыс. км, из них 30% электрифицировано. Плотность железнодорожной сети - 32 км на 1000 кв. км. Грузооборот - более 100 млн. т. в год.*

### *Автомобильный транспорт:*

*Протяженность автодорог - более 13 тыс. км. Плотность автодорожной сети - 108 км на 1000 кв. км. Проектируется строительство кольцевой автодороги вокруг Санкт-Петербурга.*

### *Речной транспорт:*

*Протяженность судоходных путей - 1908 км.  
Грузооборот - более 15 млн. т. в год. Речные порты: Ленинградский и Подпорожский.*

### *Морские порты:*

*Санкт-Петербургский, Выборгский и Высоцкий.*



# ЭКОНОМИКА

- Ведущее место в экономике принадлежит промышленности, главное место в которой занимает машиностроение (около 40%). Развита химическая и нефтехимическая, лесная, деревообрабатывающая и целлюлозно-бумажная промышленность.



Санкт-Петербург - крупный центр военно-промышленного комплекса России.

# Разводные мосты



Сегодня в Петербурге насчитывается более 300 мостов, около 20 из которых - разводные.

Красоту многих петербургских мостов можно сравнить с великолепием лучших архитектурных ансамблей города. Мосты являются неотъемлемой составляющей города на Неве. Дворцовый мост, ставший выдающимся памятником российской инженерной мысли начала 20 века, можно назвать одним из самых знаменитых мостов Петербурга. Силуэт разведенного Дворцового моста на фоне шпиля Петропавловского собора - яркий и запоминающийся символ города на Неве.

# Исаакиевский собор

Еще одна достопримечательность Петербурга - один из самых крупных соборов мира, самый большой в Петербурге, бывший главный кафедральный собор России - Исаакиевский собор. Собор строился 40 лет по проекту Огюста Монферана. Храм способен вместить 10 тысяч человек. На убранство его ушло 400 кг золота, 16 тонн малахита.

Он строился в соответствии с последними достижениями инженерного дела и до сих пор волнует воображение своими конструкциями.



## ПЛАНИРОВКА ГОРОДА.

**«САМ ГОРОД ВЕСЬ ИЗ СПОКОЙНЫХ ПРЯМЫХ ЛИНИЙ,  
ИЗ ТВЕРДОГО, УСТОЙЧИВОГО КАМНЯ, СТРОГИЙ,  
ЧЕТКИЙ И ЦАРСТВЕННЫЙ»**

**АНЦИФЕРОВ Н.П. ДУША ПЕТЕРБУРГА, 1922Г**






ПЛАНИРОВОЧНЫМ ЦЕНТРОМ ГОРОДА - АДМИРАЛТЕЙСТВО.  
ПЛАНИРОВОЧНОЙ ОСЬЮ - РЕКА НЕВА.

ЗНАМЕНИТЫЕ УЛИЦЫ, ЛУЧАМИ РАСХОДЯТСЯ ОТ  
АДМИРАЛТЕЙСТВА:

- НЕВСКИЙ ПРОСПЕКТ
- ГОРОХОВАЯ УЛИЦА
- ВОЗНЕСЕНСКИЙ ПРОСПЕКТ.

•  
А

А ТАКЖЕ!



**УНИКАЛЬНЫЕ МУЗЕИ И ПАМЯТНИКИ САНКТ - ПЕТЕРБУРГА И ЕГО ОКРЕСТНОСТЕЙ СОЗДАВАЛИСЬ ПО ВОЛЕ РОССИЙСКИХ ИМПЕРАТОРОВ, НЕ ЖАЛЕЮЩИХ СРЕДСТВ НА БЛЕСК СТОЛИЦЫ ИМПЕРИИ. САНКТ - ПЕТЕРБУРГ ВОЗНИК ПОЧТИ В «ЭКОНОМИЧЕСКОЙ ПУСТЫНЕ», А ЕГО ПРИГОРОДЫ СОЗДАВАЛИСЬ ПРЕЖДЕ ВСЕГО КАК ЛЕТНИЕ РЕЗИДЕНЦИИ РУССКИХ ИМПЕРАТОРОВ И ДВОРЦОВО - ПАРКОВЫЕ АНСАМБЛИ.**



СПАСИБО ЗА  
ВНИМАНИЕ!

