

География Экономические районы России

Поволжье

Теория

Практикум



Поволжский экономический район

План характеристики

1 Визитка

2 ЭГП

3 Население и трудовые ресурсы

4 Природные условия

5 Природные ресурсы

6 Отрасли специализации

7 Отрасли специализации сельского хозяйства

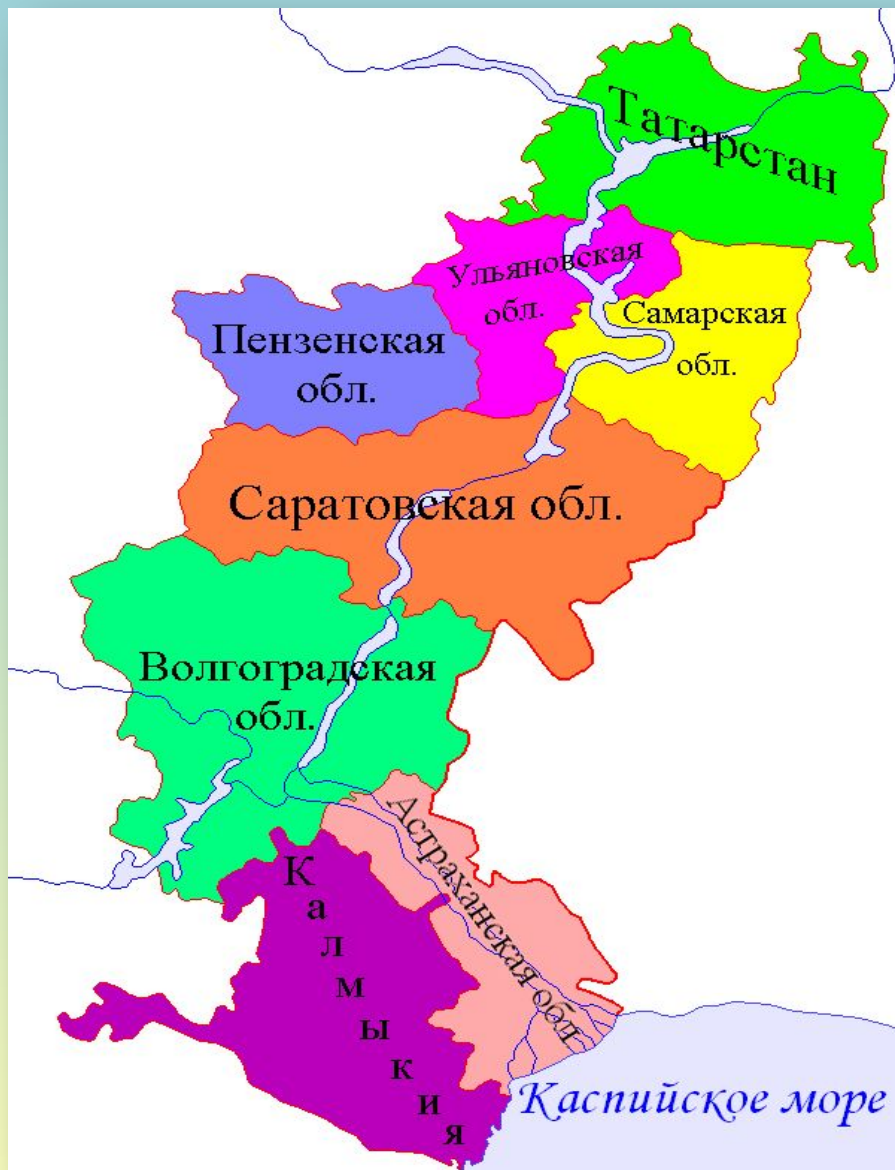
8 Транспорт

9 Подрайоны

10 Проблемы и направления развития



Визитка



Территория

Население

536,4 тыс. км² 16 млн. 787 тыс. чел., 11,5%
3,2% территории населения РФ

Состав

8 федеральных субъектов:

Республика Татарстан (г. Казань)

Республика Калмыкия (г. Элиста)

Ульяновская область

Самарская область

Пензенская область

Саратовская область

Волгоградская область

• Астраханская область



Влияние Волги на район

Район вытянут по меридиану

Выход в 5 морей

Волга – стержень района

Проблема Большой Волги



1. Слабая транспортная пропускная способность водохранилищ.
2. 80 % лесов гибнет от высокого уровня грунтовых вод.
3. Воды загрязнены.
4. Исчезает стадо осетровых рыб.
5. Затоплены плодородные земли.
6. Разрушены 100 городов, 2500 сел, тысячи памятников истории и культуры.



ЭГП



Положение района на территории страны



Экономическое окружение: соседние районы, страны, моря



Транспортное положение



Положение относительно топливно-энергетических и сырьевых баз страны



Оценка ЭГП района.
Влияние ЭГП на развитие района

ЭГП Поволжья выгодно, на него влияет река Волга.

Располагает благоприятными природными условиями и ресурсами для развития хозяйства.

Поволжье связывает воедино ЗАПАД и ВОСТОК страны.

Выход к морям и соседство с развитыми районами способствует торговле и экономическому развитию.

федерального значения:

богатые месторождения газа и нефти, каскады ГЭС.



Транспортное положение



Влияние Волги на район

Занимает оживленный перекресток Волги и разветвленной сети ж/д между развитым Европейским Центром и Северным Кавказом с одной стороны, Уралом, Сибирью и Казахстаном - с другой. Волго-Камский водный путь имеет выход в Каспийское, Азовское, Черное и Балтийское моря.

Население и трудовые ресурсы

Численность

Плотность населения

Национальный состав

Города

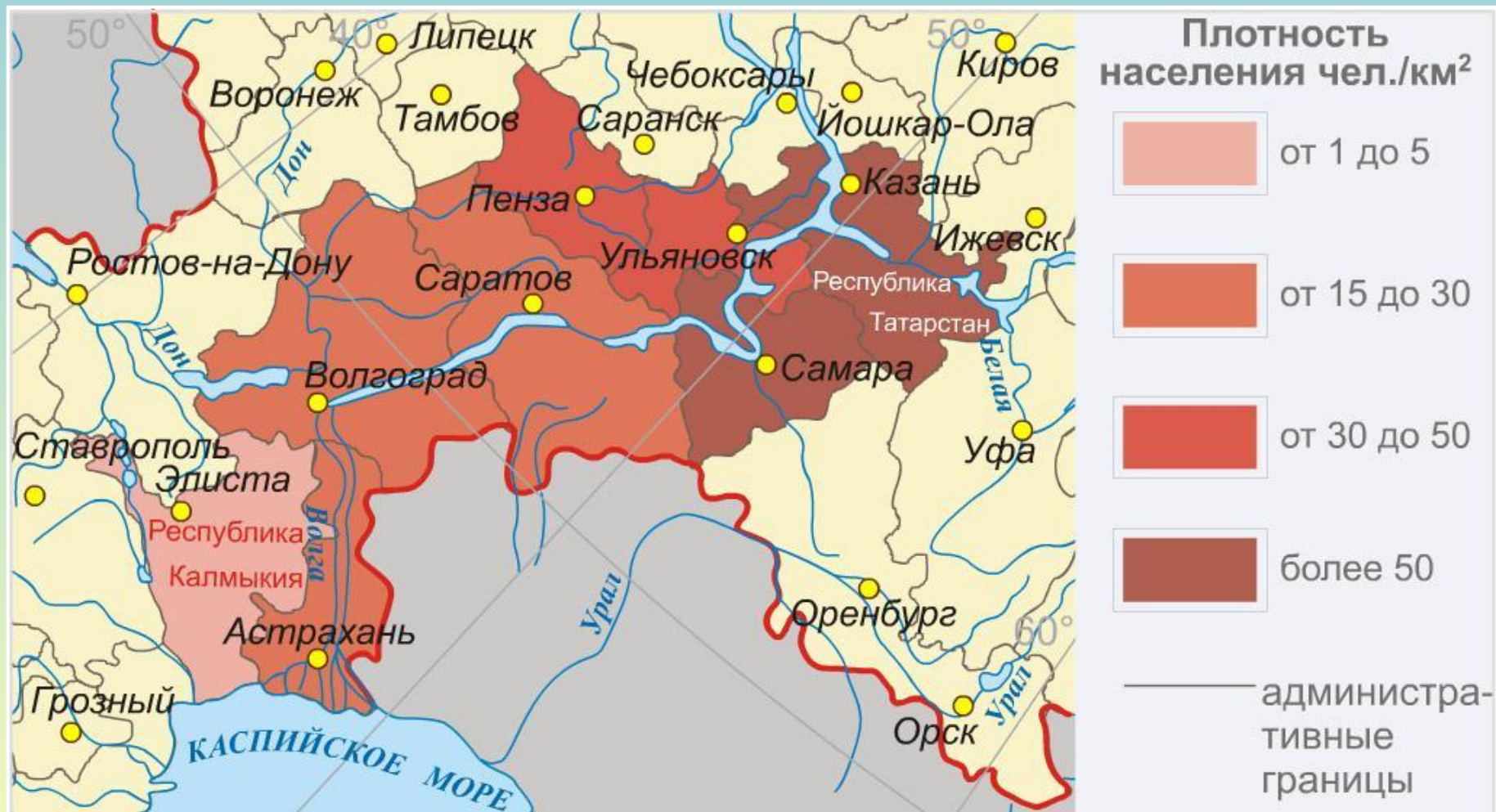
Движение населения

- Естественная убыль населения. (В Калмыкии – прибыль).
- Прирост населения за счет миграции.
- Безработица больше, чем по стране.
- Зарплата на 1/3 ниже, чем по стране.
- Высокий уровень развития инфраструктуры.



Плотность населения

Средняя плотность населения — 31 чел. на 1 км²



В каком субъекте наибольшая плотность населения,
в каком – наименьшая?



Национальный состав



НАРОДЫ

- Калмыки
- Казахи
- Кумыки
- Ногайцы
- Башкиры
- Татары
- Чуваши
- Мордова
- Марийцы
- Удмурты
- Дагестанцы
- Ингуши, чеченцы
- Кабардинцы, адыгейцы
- Осетины
- Немцы
- Украинцы
- Русские

На карте цифрами обозначены:

- 1 Аварцы
- 2 Лакцы
- 3 Даргинцы



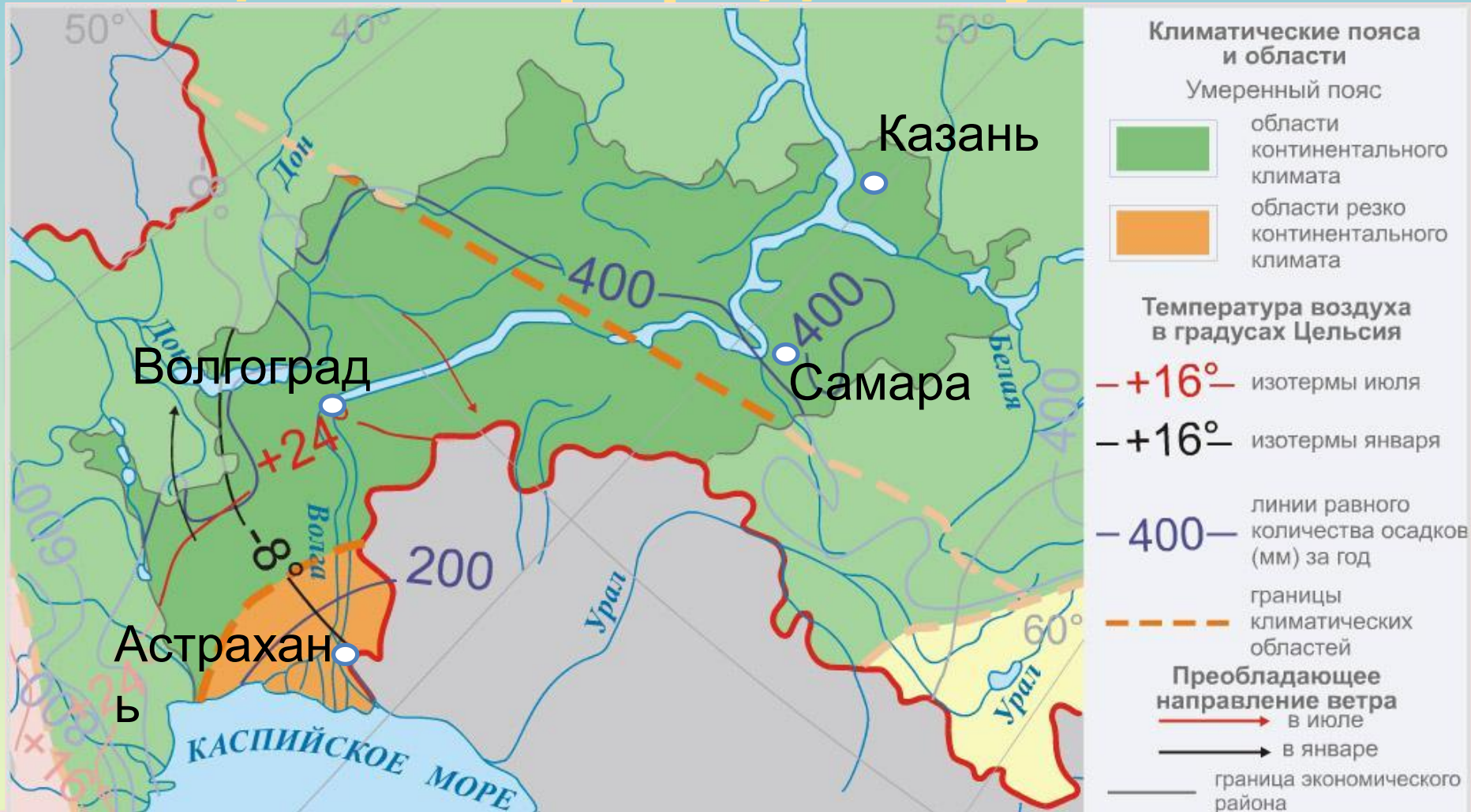
Христианство

Ислам
(Татарстан)

Буддизм
(Калмыкия)



Оцените природные условия



Континентальный, засушливый умеренного пояса.

Лето – жаркое и сухое. Зима – холодная малоснежная.

✗ Климатические условия изменяются с С-З на Ю-В. Почему

Природные ресурсы

Какими природными ресурсами богато Поволжье?

Агроклиматически



Водные



Минеральные

Соль, сера,
мергель



Нефть и газ



Рыбные



Доля отраслей в производстве промышленной продукции Поволжья



Машиностроен Автомобильный цех страны ие

ВА
3



КАМАЗ



Вездеход



Троллейбус



АВТО

80% легковых (Ульяновск, Тольятти), 20% грузовых автомобилей (Набережные Челны, Самара, Саратов).

Приборы и станки (Пенза, Самара, Ульяновск, Саратов, Волжский, Казань), тракторы (Волгоград).

Радиотехника, электроника.




Автобус



Самолет



Вертолет



ракета «Зенит»

Химия

Горная

Полимеров

Комплексы



- Газо-химический комплекс : Астраханский
- Нефте-химический комплекс: Самарский , Нижнекамский и др.



10% общероссийского
производства электроэнергии



Месторождения


▲ Нефтяные

▲ Газовые

ТЭК высокоразвит.
Район полностью
обеспечен
собственным
топливом,
занимает 2 место
в РФ после
Западно-
Сибирского
экономического
района по добыче



Отрасли специализации сельского



Транспорт



- ❖ Большая роль играет речной транспорт
- ❖ Хорошо развит в районе трубопроводный транспорт.
- ❖ Автомобильный транспорт играет большую роль во внутрирайонных связях.
В районе около 24 тыс. км автодорог с твердым покрытием.
- ❖ Авиационный транспорт осуществляет пассажироперевозки внутрирайонные, межрайонные и зарубежные.



Подрайоны

1. Среднее

Поволжье

Нефть, НПЗ, машиностроение, химическая, пищевая промышленности, 2 города-миллионера (Самара и Казань). Нижнекамский ТПК

2. Приволжский

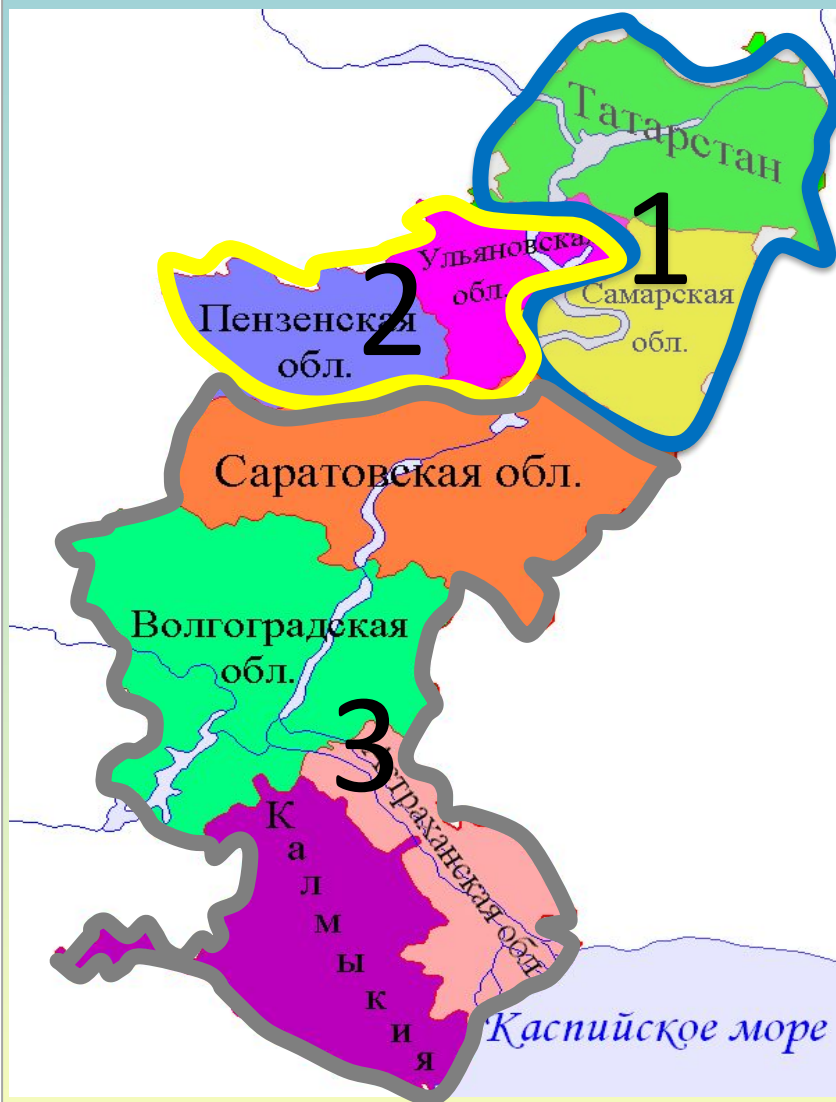
район

Машиностроение, легкая, пищевая промышленность, сельское хозяйство

3. Нижнее

Поволжье

Машиностроение, химическая, пищевая промышленности. Сельскохозяйственный район с развитым зерновым хозяйством, мясным животноводством и овцеводством, а также производством риса, овощебахчевых культур и рыбным промыслом. Основной центр Нижнего Поволжья - город-герой Волгоград.



Проблемы и направления

Проблемы развития







- **Экологические**
- Проблема Большой Волги
- Загрязнение окружающей среды в связи с большим количеством городов и промышленных предприятий
- Эрозия почв и засухи
- Опустынивание пастбищ
- Повышение уровня Каспийского моря
- **Социально-экономические**
- Убыль населения
- Безработица и малая зарплата
- Сокращение производств









- **Экологические**
- Реализация программ по ликвидации последствий поднятия уровня Каспийского моря и опустынивания в Калмыкии.
- **Социально-экономические**
- Преодоление экономического кризиса
- Расширение топливной базы
- Развитие отраслей материального производства
- Повышение уровня жизни населения







Практикум



-  Поваренная соль
-  Нефть
-  Газ
-  Сера
-  ГЭС
-  АЭС

-  Машиностроение
-  Химическая
-  Легкая
-  Нефтепереработка
-  Деревообрабатывающая
-  Пищевая
-  Цветная металлургия
-  Черная металлургия

- СЕЛЬСКОХОЗЯЙСТВЕННЫЕ РАЙОНЫ
-  Зерновой (рожь, пшеница) с посевами картофеля, мясо-молочным скотоводством и свиноводством
 -  Зерновой (пшеница, рожь, просо) с молочно-мясным и мясным скотоводством и птицеводством
 -  Овцеводческий с небольшими посевами зерновых культур
 -  Овоще-бахчевой

Условные знаки

А1. В каком из перечисленных регионов Поволжья в наибольшем количестве добывается нефть?

- | | |
|-------------------------|-------------------------|
| 1. Астраханская область | 3. Республика Татарстан |
| 2. Саратовская область | 4. Чувашская Республика |

А2. Какой из перечисленных регионов Поволжья относится к числу крупнейших по производству грузовых автомобилей?

- | | |
|------------------------|--------------------------|
| 1. Республика Калмыкия | 3. Республика Татарстан |
| 2. Саратовская область | 4. Волгоградская область |

А3. Большинство верующих какого из перечисленных народов исповедуют буддизм?

- | | |
|------------|------------|
| 1. калмыки | 3. чувашаи |
| 2. карелы | 4. татары |

А4. Поволжье является крупнейшим в России районом по добыче:

- | | |
|---------------------|-----------------|
| 1. медных руд | 3. нефти |
| 2. поваренных солей | 4. железных руд |



A5. Для какой из перечисленных республик в составе РФ наиболее характерно пастбищное овцеводство?

- | | |
|---------------|-------------|
| 1. Карелии | 3. Калмыкии |
| 2. Удмуртской | 4. Коми |

A6. Центром судостроения является:

- | | |
|--------------|----------------|
| 1. Астрахань | 3. Новосибирск |
| 2. Николаев | 4. Воронеж |

A7. Самолеты строят в:

- | | |
|--------------|--------------|
| 1. Самаре | 3. Тюмени |
| 2. Подольске | 4. Астрахани |

A8. Поволжский район лидирует по производству:

- | | |
|-------------------------|--------------------------|
| 1) легковых автомобилей | 3) электроэнергии |
| 2) древесины | 4) минеральных удобрений |



А9. Какая из перечисленных отраслей промышленности получила наибольшее развитие в Поволжье?

- | | |
|--------------------------|----------------------------|
| 1) лесная промышленность | 3) машиностроение |
| 2) черная металлургия | 4) угольная промышленность |

А10. Какой из перечисленных городов расположен на берегу Волги?

- | | |
|----------|-----------|
| 1) Пермь | 3) Самара |
| 2) Уфа | 4) Рязань |

А11. К традиционным занятиям какого из перечисленных народов России относится пастбищное животноводство (овцеводство, коневодство и верблюдоводство)?

- | | |
|------------|------------|
| 1. татары | 3. коми |
| 2. марийцы | 4. калмыки |

А12. Назови город-миллионер:

- | | |
|--------------|-----------|
| 1. Астрахань | 3. Самара |
| 2. Саратов | 4. Пенза |

1. 3	7. 1
2. 2	8. 1
3. 1	9. 3
4. 2	10. 3
5. 3	11. 4
6. 1	12. 3

ОТВЕТЫ

Область →

В

В1 Установите соответствие между субъектом РФ и его административным центром: к каждому элементу первого столбца подберите соответствующий элемент из второго и внесите в строку ответов выбранные цифры под соответствующими буквами.

СУБЪЕКТ РФ

АДМИНИСТРАТИВНЫЙ
ЦЕНТР

А) Республика Калмыкия

1) Благовещенск

Б) Татарстан

2) Элиста

3) Сыктывкар

4) Казань

В2 Установите соответствие между центром и отраслью специализации:

А) Челябинск

1. Тракторы

Б) Волгоград

2. Вертолеты

В) Казань

3. Грузовые автомобили



В1: А – 2; Б – 4**В2: А – 3; Б – 1; В –****2**

Область С →



Волгоградский алюминиевый завод (ВГАЗ) входит в состав объединенной компании «Российский алюминий». Среди потребителей продукции числятся предприятия авиастроительной, машиностроительной, электротехнической отраслей, а так же компании промышленного и гражданского строительства и производители товаров народного потребления.

1. С какими из перечисленных регионов граничит Волгоградская область?

1. Республика Коми  3. Республика Калмыкия
 2. Ростовская область 4. Псковская область

2. Какая особенность природно-ресурсной базы Волгоградской


- Волгоград обеспечен водными ресурсами, кроме того, на Волге построены крупные ГЭС.
- Создание алюминиевого завода в г. Волгограде можно объяснить технологическими особенностями выплавки алюминия, т.к. требуется много воды: город расположен на Волге.

Города

Самара – ракетная столица страны.



Монумент ракета-носитель «Союз» музея «Самара Космическая»



Комсомольская площадь



Деревянный город



Речной вокзал



Академический театр драмы



9 Республика Дагестан

