

# Казахстан (столица Астана)



Подготовила ученица 7м  
Средней школы № 10  
Колышкина Ксения






Астана была объявлена столицей Казахстана 10-ого декабря 1997 года.

Сегодня Астана – это большой мегаполис, площадью более чем 200 кв. км.





Первой столицей Казахстана с 1920 года был город Оренбург (ныне в Российской Федерации).

В 1925 году столица Казахстана была перенесена в Кзыл-Орду.





## ***АСТАНА - столица Республики Казахстан***

Территория Астаны в новых границах составляет 710, 2 квадратных километра, численность населения на 01.01.2004 г. - 510,5 тыс. человек. Астана становится международным деловым и культурным центром. В городе полным ходом идет строительство и возведение административного, делового, социально-культурного, научно-образовательного и бизнес-центров, жилого комплекса, объектов столичной инфраструктуры, соответствующих стандартам столиц ведущих государств.



# ДОСТОПРИМЕЧАТЕЛЬНОСТИ ГОРОДА.

Водно-Зелёный бульвар — улица в новом центре Астаны.


Ак-Орда — резиденция Президента Республики Казахстан.

Байтерек — главная достопримечательность и символ Астаны.

Дворец Независимости — здание, предназначенное для проведения дипломатических и других мероприятий международного уровня.

Дворец мира и согласия — здание, предназначенное для проведения Конгресса лидеров мировых и традиционных религий.

Хан-Шатыр — крупнейший торгово-развлекательный центр.



# Население Казахстана







**Сегодняшний Казахстан – государство с полиэтническим составом населения . В республике проживают Представители более 120 национальностей.**



Количество русского, украинского и Другова иноэнтического населения постоянно росло а счет миграции.



Украинский  
народ

Русский  
народ





# Реки и озера Казахстана


*1 - Большое Алматинское озеро*

*2 – Озеро Алаколь*

*3 – Река Или*


*4 – Река Иртыш*

*5 – Сибинские озера*





Это горное озеро расположено в ущелье реки Большой Алматинки, на высоте 2511 м над уровнем моря, в 28,5 км к югу от **Алматы**. Оно находится во впадине, словно сверкающее зеркало, со всех сторон окруженное горными вершинами.



Алаколь (Пестрое) - одно из красивейших озер Казахстана (в 580 км к северу от Алматы). Кроме благодатной воды соленое озеро богато сероводородными грязями, минеральными солями



Или – самая крупная река в Семиречье. Ее длина – 1439 км. **Свое начало** река берет в Китае, на территории **Алматинской области** она образует искусственное водохранилище Капчагай и впадает в озеро **Балхаш**.



# КРУПНЫЕ ГОРОДА КАЗАХСТАНА

**Караганда** - является городом с 1932 г., с 1936 г. - административный центр Карагандинской области. По численности населения (600 тыс. чел.) занимает 2-ое место в Казахстане после Алматы. Караганда - ведущий угледобывающий центр Республики.

**Шымкент** - по численности населения (500 тыс. чел.) занимает 3-е место после гг. Алматы и Караганды. Известен с XII в. Расположен на правом берегу р. Бадам. Крупный промышленный и культурный центр Республики.

**Павлодар** - с 1861 г. является городом, с 1938 г. - административный центр Павлодарской области. Расположен на правом берегу р. Иртыш. Основан в 1720 г. Население Павлодара - 350 тыс. чел. Промышленный и культурный город Республики.

**Усть-Каменогорск** - является городом с 1868 г., административным центром - с 1939 г. Расположен на правом берегу р. Иртыш, у подножья Ульбинского хребта на Алтае. Основан в 1720 г. как крепость Усть-Каменная. Численность населения - 350 тыс. чел. Один из промышленных и культурных городов Республики.

**Павлодар**



**ШЫМКЕНТ**



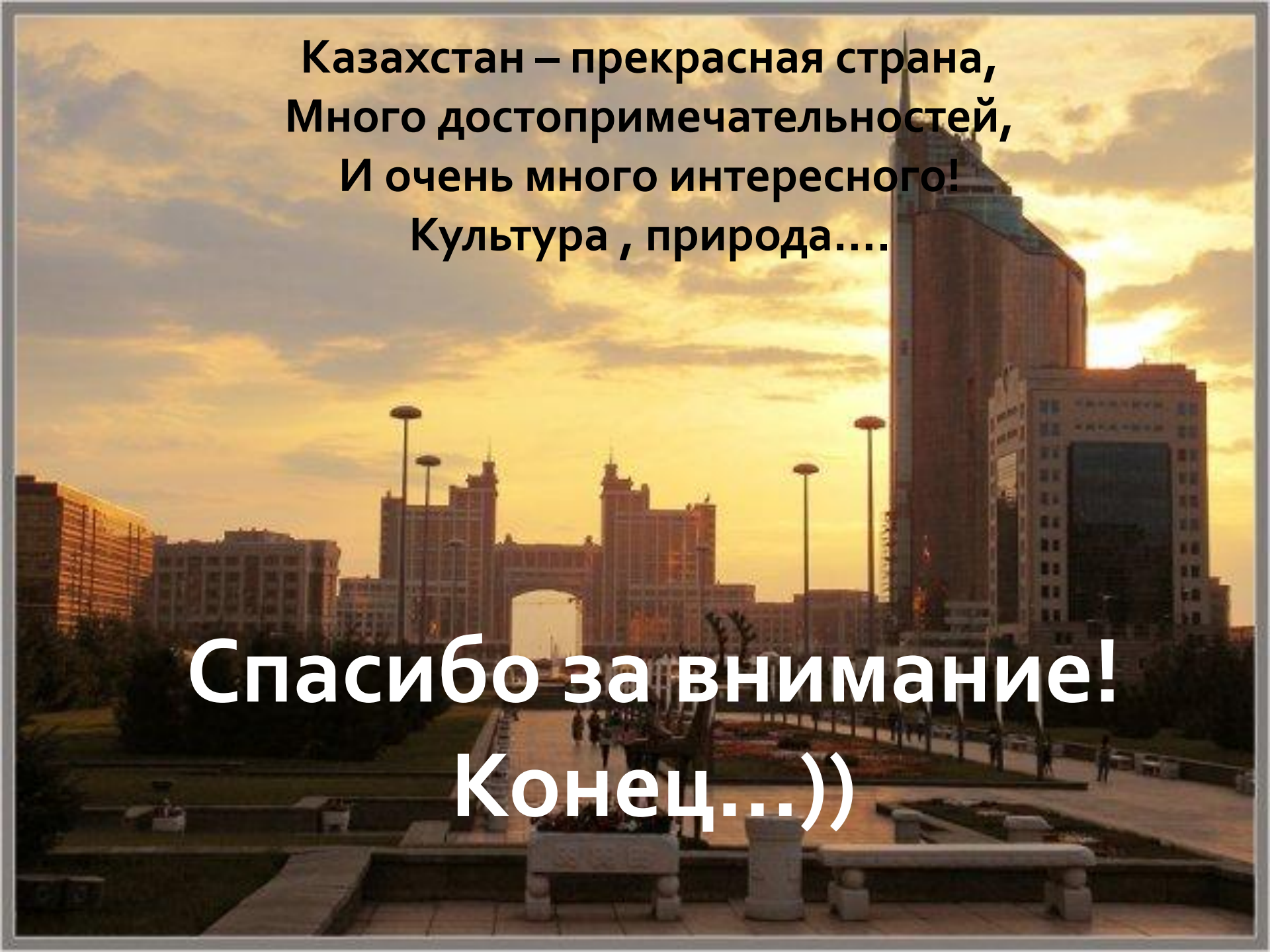
**Караганда**



**Усть - Каменогорск**







Казахстан – прекрасная страна,  
Много достопримечательностей,  
И очень много интересного!  
Культура , природа....

**Спасибо за внимание!  
Конец...))**