



КАРЕЛИЯ



The image shows a building facade with a prominent wooden relief sculpture at the top. The sculpture depicts a forest scene with a bear, a person, and a dog. Below the sculpture, the word "КАРЕЛИЯ" is written in large, yellow, stylized Cyrillic letters. The letters are mounted on a dark wooden beam. The beam is supported by two ornate, reddish-brown columns. The columns have decorative carvings at the top. Below the columns is a large window with a decorative wooden frame. The window reflects the sky and clouds. The overall style is traditional and rustic.



**Столица – Петрозаводск**

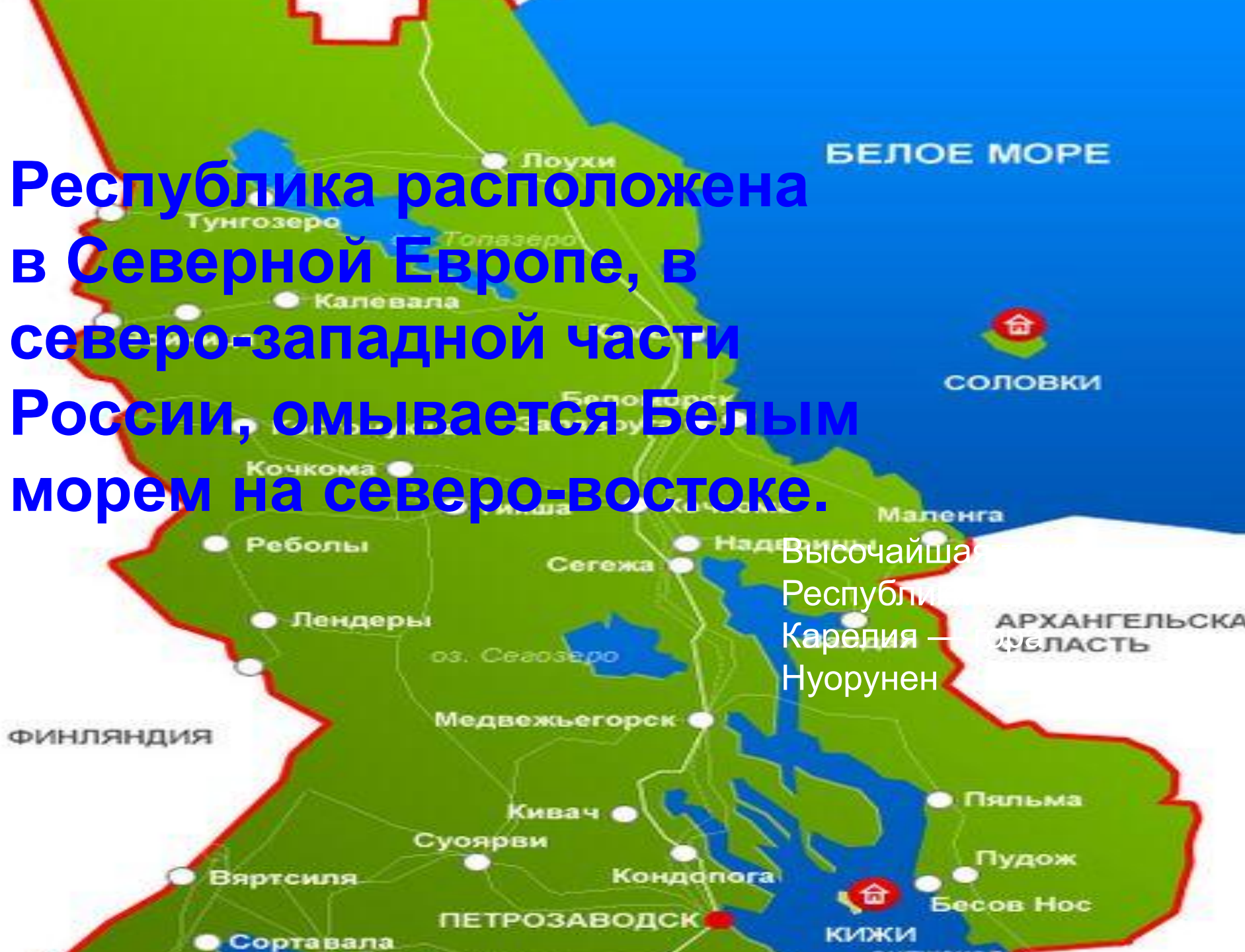
**Государственный язык – Русский**


**Глава Республики – Худилайнен Александр  
Петрович**

**Гимн – Гимн Карелии**

Республика расположена в Северной Европе, в северо-западной части России, омывается Белым морем на северо-востоке.

Высочайшая  
Республики  
Карелия —  
Нуорунен






Республика Карелия находится в часовом поясе, обозначаемом по международному стандарту как *Moscow Time Zone*.



**Климат мягкий с обилием осадков. Зима снежная, прохладная, но обычно без сильных морозов. Лето непродолжительное и с большим количеством осадков.**

A close-up photograph showing a pair of hands holding a large, dark, jagged piece of coal or lignite. The mineral has a rough, crystalline texture and is held against a plain white background. The hands are positioned on either side of the mineral, with fingers visible at the bottom and top edges.

В Карелии 175 месторождений 24 видов полезных ископаемых.

В Карелии насчитывается около 27 000 рек, из которых самые крупные: Волда, Кемь, Онла, Унга, Чирка-Кемь, Ковда, Шуя, Суна, Выг.

Также в республике около 60 000 озёр.





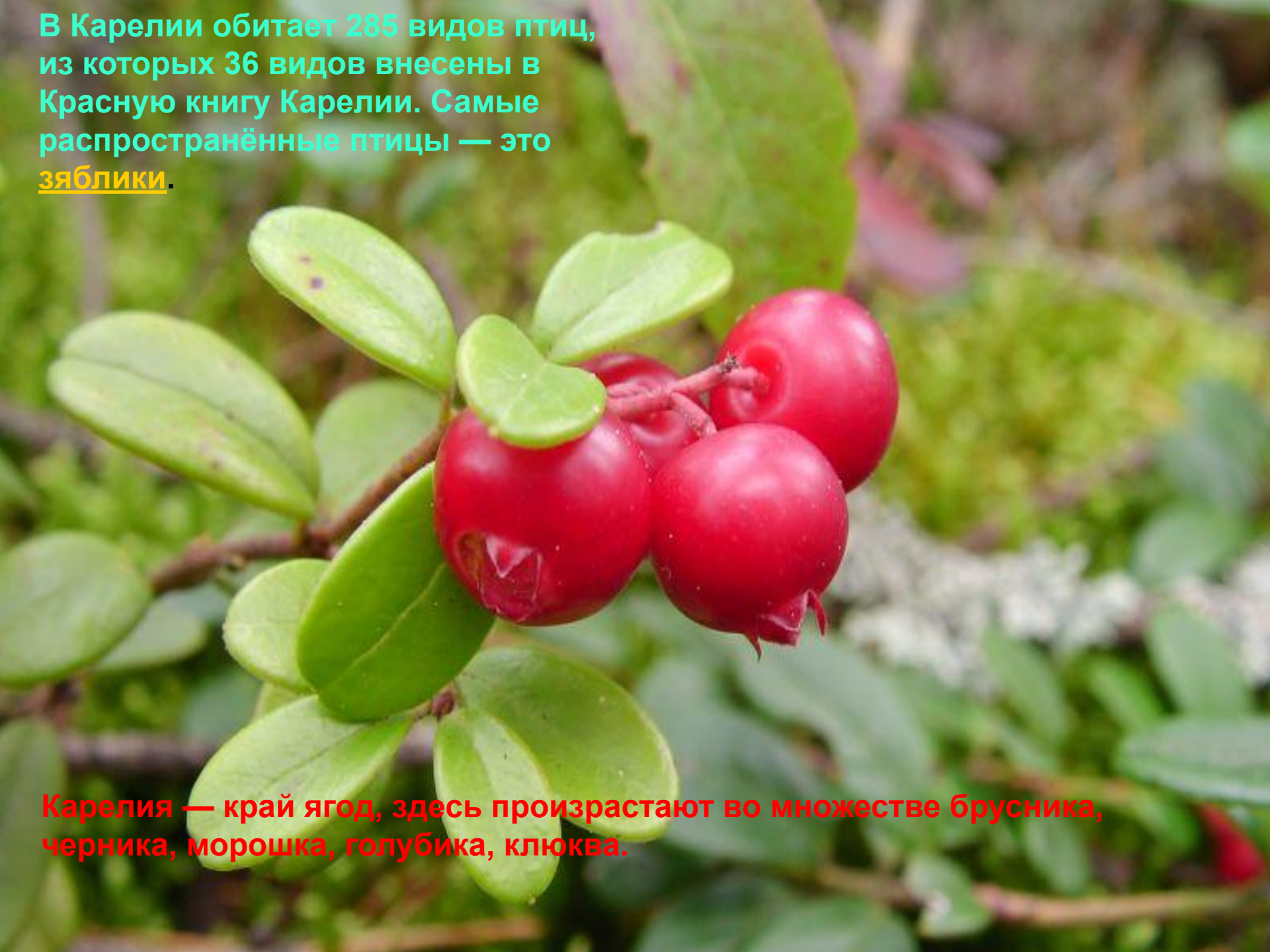
**Фауна Карелии молодая, она сформировалась после Ледникового периода.**


**На территории республики обитают 63 вида млекопитающих, многие из которых, например, ладожская кольчатая нерпа, белка летяга и бурый ушан занесены в Красную книгу.**



В Карелии обитает 285 видов птиц, из которых 36 видов внесены в Красную книгу Карелии. Самые распространённые птицы — это зяблики.

Карелия — край ягод, здесь произрастают во множестве брусника, черника, морошка, голубика, клюква.



An aerial photograph showing a wide river flowing through a vast forest. The trees are in various stages of autumn, with many showing bright yellow and orange hues, while others remain green. The river curves through the landscape, eventually leading to a large, calm lake in the background. The sky is clear and blue.

**Большую часть территории Карелии занимает государственный лесной резерв.**



Республика Карелия — входит в  
состав Российской Федерации.

Объекты туризма:  
Марциальные Воды —  
старейший курорт России.  
Остров Кижы — всемирно  
известный памятник  
деревянного зодчества  
Крепостной дворец в городе  
Волгобога  
И другие



What is this city



Флаг



Герб



Спасибо за внимание