

ОХРАНА ЛАНДШАФТОВ



- Ландшафт
 - Фундамент
 - История
- Рельеф
- Климат
- Воды
- Почва
- Биоценоз

М е р о п р и я т и я


**Административно -
правовые**



Экономические



Технологические



Биотехнические

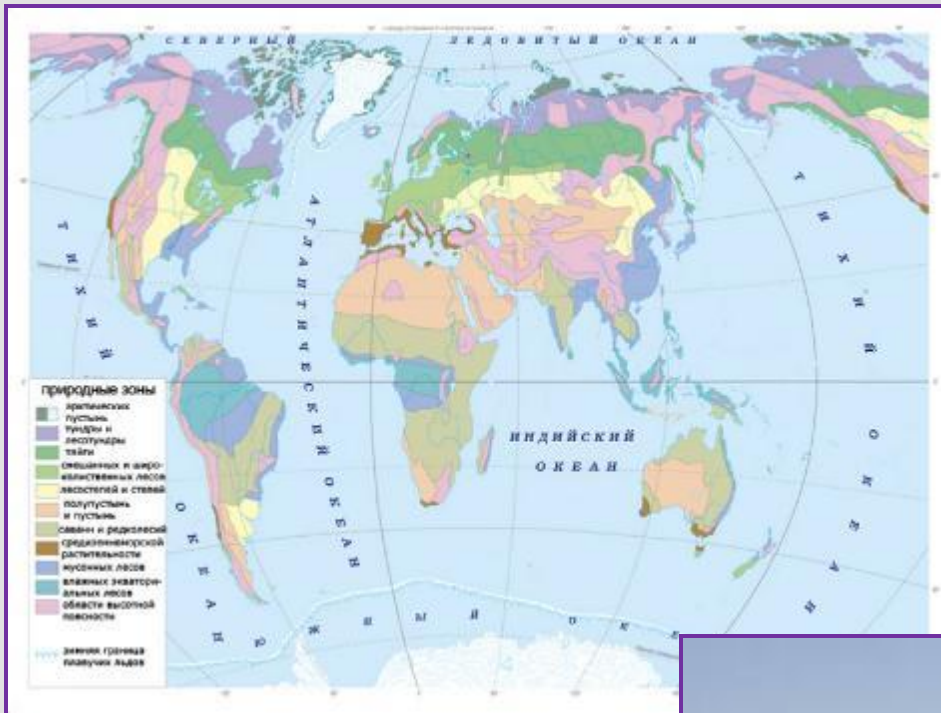


Просветительские



Формы охраны ландшафтов

- Полная охрана ПК
- Частичная охрана природных объектов
- Создание и поддержание оптимального антропогенного ландшафта



Зональный



Азональный
Не связанные с зоной,
Низинные болота



Экстразональный
Участки типичных ландшафтов соседних зон
Степь среди леса

Интразональный
не типичны для
пр. зоны -
заросли в
поймах рек

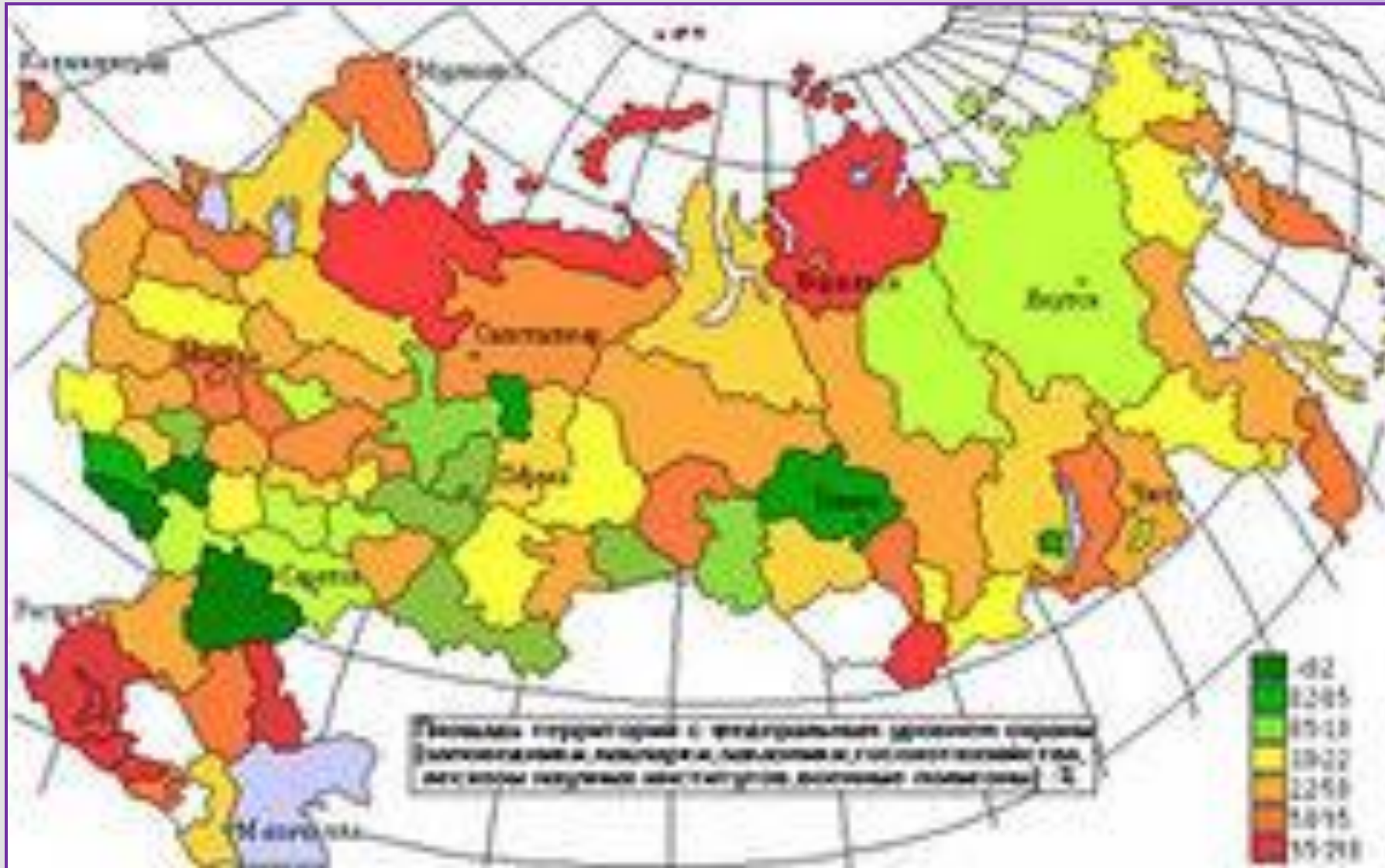
ИСКУСТВЕННЫЕ ЛАНДШАФТЫ



ООПТ

- **Заповедник**
- **Национальный парк**
- **Заказник**
- **Памятник природы**
- **Дендрологический парк**
- **Ботанический сад**
- **Курорт**

Площадь территорий с федеральным уровнем охраны (заповедники, нацпарки, заказники, госохотхозяйства, лесхозы научных институтов и военных полигонов) - %.



Заповедник

- Участок территории суши или акватории, навечно изъятый из хозяйственного пользования.

Алтайский



Площадь — 881 238 га
Протяжённость территории с северо-запада на юго-восток — 230 км, ширина 30—40км, до 75 км.
Территория Алтайского и Катунского заповедников внесена в список Всемирного культурного и природного наследия ЮНЕСКО под названием «Золотые горы Алтая»



Долина гейзеров



Представляет собой глубокий каньон реки Гейзерной, в бортах которого на площади около 6 км² находятся многочисленные выходы гейзеров, горячих источников, грязевые котлы, термальные площадки, водопады и озёра. На этой, ограниченной по размерам, территории наблюдается аномально высокое биоразнообразие

Заказник

- Территория частичным или временным режимом охраны природы.

земля франца - исоифра заказник



Национальный парк

- Большие природные территории и акватории, где обеспечивается выполнение трех основных целей: экологической, рекреационной, научной.

Долина смерти



Арки



Гранд Каньон

Гавайские вулканы




Памятник природы

- **Уникальный объект, ценный в научном. Эстетическом и культурном отношении, взятый под охрану.**

Река Азат — природный памятник в Армении



чертово городище Екатеринбург



Кунгурская пещера



одна из крупнейших карстовых пещер в Европейской части России, седьмая в мире гипсовая пещера по протяжённости. Протяжённость пещеры составляет около 5700 м, из них 1,5 км оборудовано для посещений туристами



Дендрологический парк

- Коллекции деревьев, кустарников и трав. Созданных человеком с целью сохранения биоразнообразия и обогащения растительного мира.

Рекреационные территории

- Участки естественных природных ландшафтов, которые служат для отдыха людей.

Охрана природы

Государственные службы:

- ведут борьбу с браконьерством и загрязнением окружающей среды;
- проводят экологическую экспертизу хозяйственной деятельности.

