

Русские путешественники




РОССИЯ

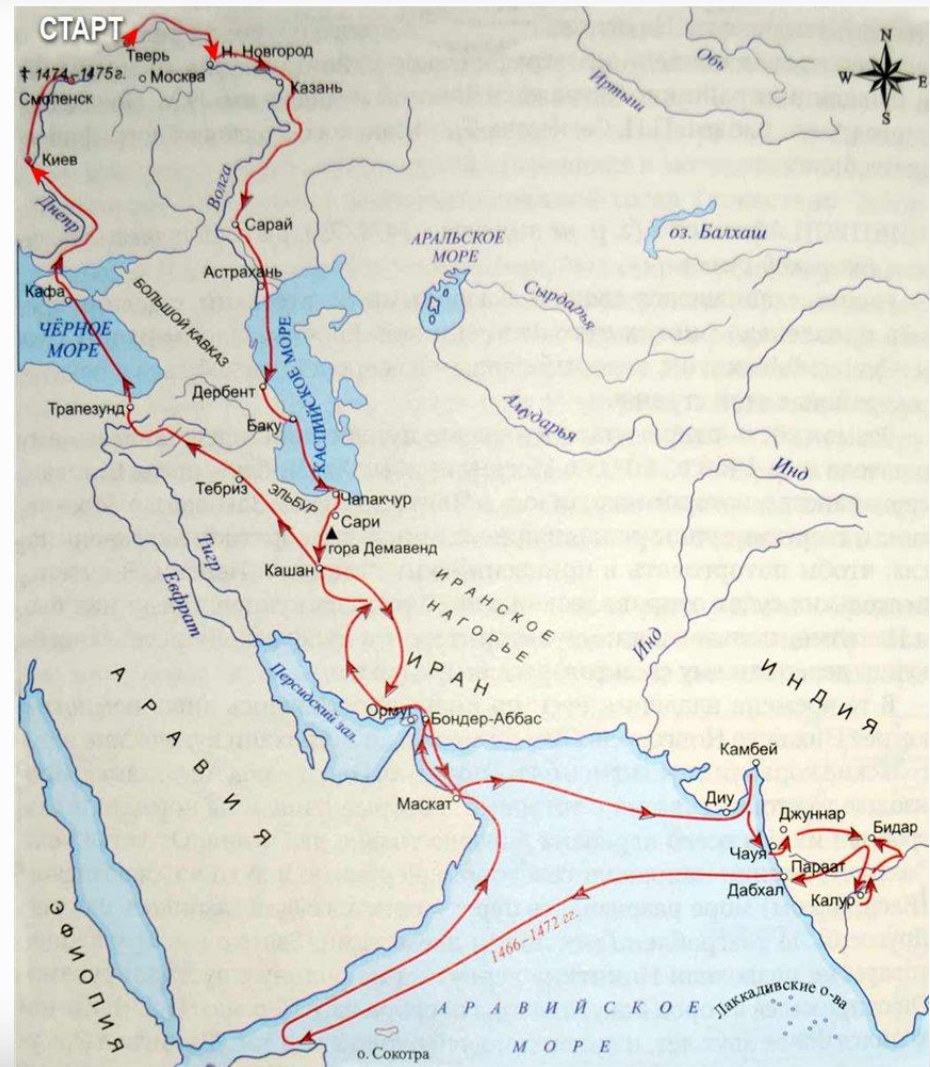
Роль русских исследований



Афанасий Никитин



Во второй половине XV в.
тверской купец
совершил путешествие в ...,
которое продолжалось ... года.
Свои впечатления он описал в
книге





Россия огромна. Чтобы изучить её территорию потребовалось несколько столетий.

Владивосток

История исследования

Еще в XII в. на берегах Белого моря появились первые русские люди – новгородцы, которые начали заниматься морским промыслом. Они начали строить русские селения, жителей которых позже называли поморами - «живущими по морю». Поморы добывали белых медведей, тюленей, моржей, оленей, китов, ловили рыбу, собирали гагачий пух.



Карта маршрутов путешествий новгородцев и поморов



Первые плавания поморы совершали вдоль берегов.

Обогнув Кольский полуостров, русские мореходы добрались до северных берегов Скандинавии.

Во второй половине XV в. поморы разведали путь на острова архипелага Шпицберген и Новая Земля

Открытие русского пути в Сибирь



Поход в Западную Сибирь Ермака



Казак Ермак Тимофеевич - русский землепроходец, казачий атаман. Походом в 1582-1585 гг. положил начало освоению Сибири Русским государством.

Вел борьбу с воинами Татарского ханства. Погиб на берегу реки Иртыш в столкновении с ханом Кучумом.

Ермак Тимофеевич, казачий атаман



ок. 1542 – 1585
гг

Завоеватель Сибири для
Российского государства (80-е годы
XVI века)

Географические объекты, названный в честь путешественника



Город Хабаровск,

Хабаровский край

Москвитин Иван Юрьевич (ок. 1600- после 1647) - русский землепроходец, атаман пеших казаков

1631 г, будучи уже томским казаком, во главе небольшого отряда был послан на реку Ангару. Спустя 6 лет вместе с казаками пошел из Томска на реку Вилюй.. Зиму 1637 года провели они на Ленском волоке, летом прибыли в Якутский острог. Весной 1638 года спустился по Лене до Алдана и 5 недель поднимался по этой реке – на сто верст выше устья Май, правого притока Алдана. От шамана Копылов узнал об огромной реке «Чиркол или Шилкор», протекающей южнее, недалеко за хребтом. Речь, несомненно, шла о реке Амур. В конце апреля — начале мая 1640 года Москвитин отправился морем на юг, захватив с собой пленника в качестве проводника. Они прошли вдоль всего западного гористого берега Охотского моря до Удской губы, побывали в устье Уды и, обойдя с юга Шантарские острова, проникли в Сахалинский залив.


Было открыто Охотское море



Дежнев Семен Иванович, русский мореход, землепроходец, путешественник, исследователь, казачий атаман, торговец пушниной



Северная и Восточная Сибирь, прошел проливом,
отделяющим Аляску (Северная Америка) от Чукотки
(Евразия)



ок. 1605 - нач. 1673



Маршрут путешествия С. Дежнёва



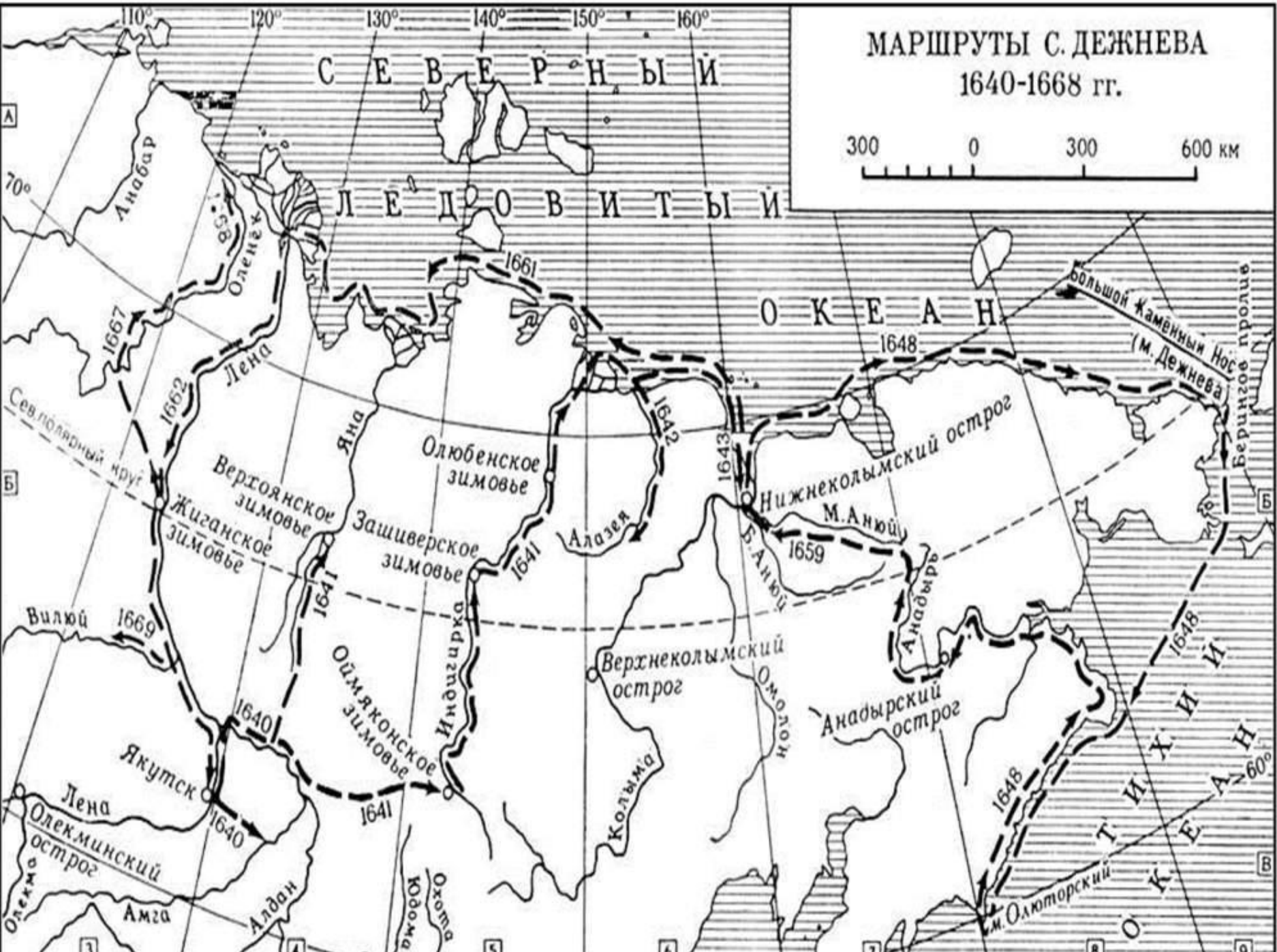

**Цель экспедиции:
разрешить вопрос о том,
соединяется ли на северо-востоке
Евразия с Северной Америкой или
нет.**



Маршрут экспедиции С. Дежнёва



МАРШРУТЫ С. ДЕЖНЕВА
1640-1668 гг.



С Е В Е Р Н Ы Й

Л Е Д О В И Т Ы Й

О К Е А Н

Большой Каменный Нос
(м. Дежнева)

Берингов пролив

Северный круг

Вилуй

Якутск

Лена
Олекминский
острог

Амга

Алдан

Вертоянское
зимовье

Жиганское
зимовье

Оймяконское
зимовье

Олюбенское
зимовье

Зашиверское
зимовье

Индигирка

Колыма

Алазея

Верхнеколымский
острог

Омолон

Нижнеколымский
острог

М. Анюй

Б. Анюй

Анадырь

Анадырский
острог

м. Олюторский

1648

1648

1643

1659

1648

1648

1661

1662

1667

1669

1640

1641

1641

1642

1643

60°

А

Б

Б

Б

3

4

5

6

7

8

9

Семён Иванович Дежнёв


Результат путешествия

Выдающееся открытие экспедиции состояло в том, что было доказано существование пролива между Азией и Америкой, открыт морской путь из Северного Ледовитого океана в Тихий.

С. Дежнёв - первый известный мореплаватель, прошедший по Берингову проливу, соединяющему Северный Ледовитый океан с Тихим и разделяющему Евразию и Северную Америку.



Географические объекты, названный в честь путешественника



Мыс Дежнева - крайняя восточная точка России (Евразии) на Чукотском полуострове

Витус Беринг (1641-1741)



Датский офицер, командор, возглавил экспедицию в Сибирь организованную Петром I.

Задачами экспедиции были: составление точных географических карт России, поиск новых торговых путей в Индию и Китай.

Карта маршрутов экспедиций В. Беринга





Витус Беринг



Берингов пролив разделяет
Евразию и Северную
Америку и соединяет
Северный Ледовитый и
Тихий океаны



Вывод 1:

в общей сложности экспедициями Беринга нанесено на карту около 10000 км открытых земель, которые в последствии были присоединены к России.

«Св. Петр» Беринг 1741



Географические объекты, названный в честь путешественника



Берингово море, Берингов пролив, остров Беринга (Командорские острова) в Тихом океане

Петр I - инициатор Камчатской экспедиции


**23 декабря 1724 года Петр I изда
указ об организации
экспедиции на Камчатку.
Адмиралтейств-коллегия
предложила во главе
экспедиции поставить
капитана Беринга В. И.**



Задачи экспедиции Берингу собственноручно расписал сам Петр:

- 1. Надлежит на Камчатке или в другом месте сделать один или два бота с палубами.*
- 2. На оных ботах [идти] возле земли, которая идет на Норд и по чаянию, понеже оной конца не знают, кажется, что та земля часть Америки.*
- 3. И для того искать, где она сошлась с Америкою и чтоб доехать до какого города Европейских владений... И самим побывать на берегу и взять подлинную ведомость и, поставя на карту, приезжать сюды.*

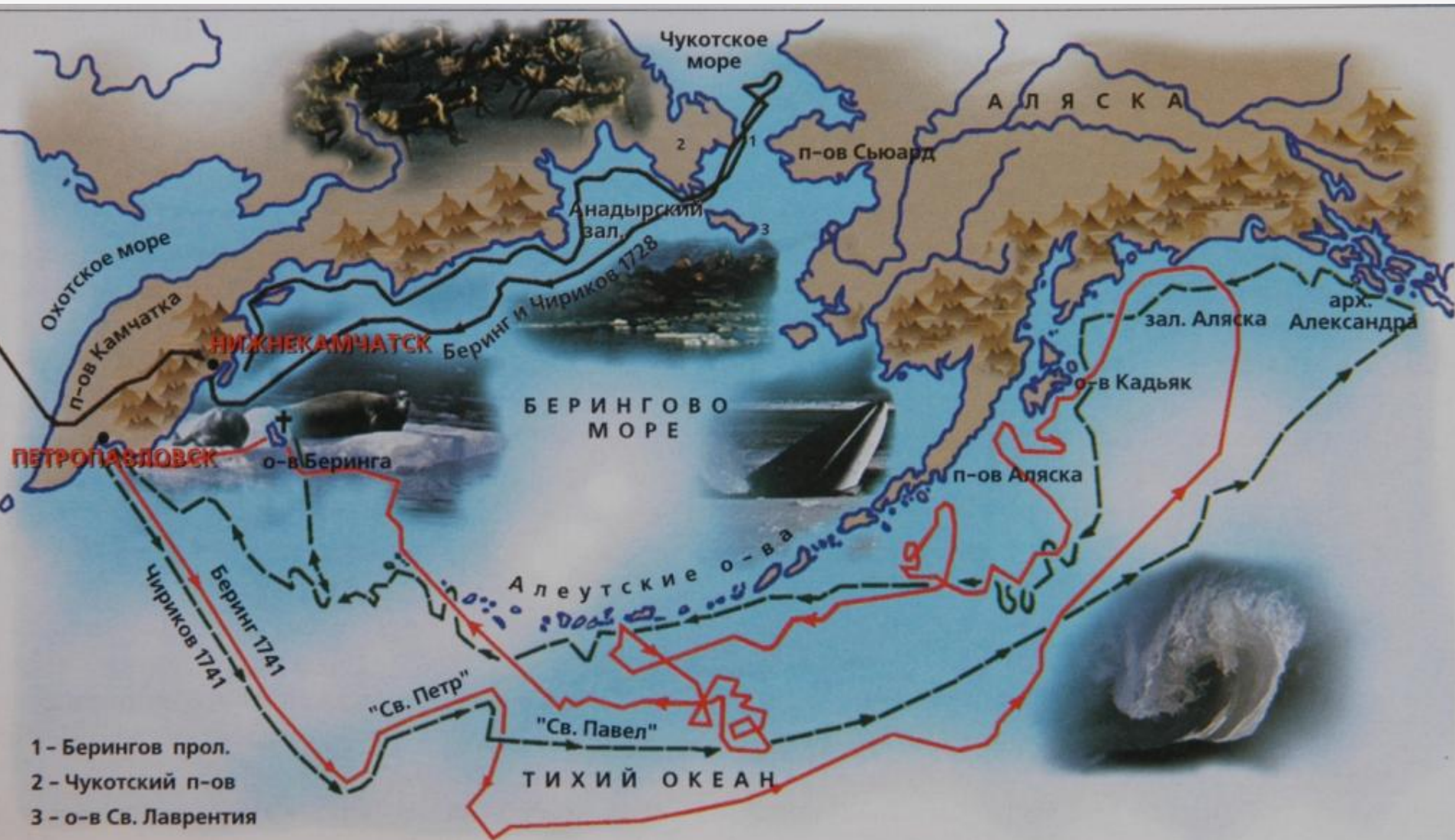
Вывод 2:
Командор Витус Беринг являлся
руководителем русских
экспедиций по освоению
северо-восточных окраин России



Карты, составленные командой Беринга, были для того времени на удивление точными. Их качество высоко оценил сам Джеймс Кук, который плавал в этих же местах в то же время с похожими целями. (Кстати, задача Д. Кука была найти "северный морской путь" с востока на запад американского континента.)



Тематический практикум: *Составьте описание экспедиции под руководством В.Беринга и А. Чирикова, используя предложенную картосхему.*



Витус Беринг и Алексей Чириков- «КОЛОМБЫ РОССИЙСКИЕ»



Алексей Ильич Чириков (1703- 1748)



А. Чириков
Художник Ефимов В. Н.

Родился в с. Лужное, Тульская область — умер в Москве — русский дворянин, мореплаватель, капитан-командор (1747), исследователь северо-западного побережья Северной Америки, северной части Тихого океана и северо-восточного побережья Азии.

Помощник Витуса Беринга в 1-й и 2-й Камчатских экспедициях (1725—1730 и 1733—1741).



ВТОРАЯ КАМЧАТСКАЯ
ЭКСПЕДИЦИЯ БЫЛА ЧАСТЬЮ
ВЕЛИКОЙ СЕВЕРНОЙ
ЭКСПЕДИЦИИ ПО
ИССЛЕДОВАНИЮ ПОБЕРЕЖЬЯ
СЕВЕРНОГО ЛЕДОВИТОГО
ОКЕАНА. БЕРИНГ И ЧИРИКОВ
ДОЛЖНЫ БЫЛИ ПЕРЕСЕЧЬ
СИБИРЬ И ОТ КАМЧАТКИ
НАПРАВИТЬСЯ К СЕВЕРНОЙ
АМЕРИКЕ.



АЛЕКСЕЙ ИЛЬИЧ ЧИРИКОВ

РОССИЙСКИЙ МОРЕПЛАВАТЕЛЬ, ИССЛЕДОВАТЕЛЬ СИБИРИ

13 ДЕКАБРЯ 1703 — 24 МАЯ 1748

Лаптев Харитон Прокофьевич, полярный исследователь



1700 – 1763 гг



Первая половина XVIII века

Исследовал побережье и моря Северного
Ледовитого океана

Лаптев Дмитрий Яковлевич, полярный исследователь



1701 – 1771 гг

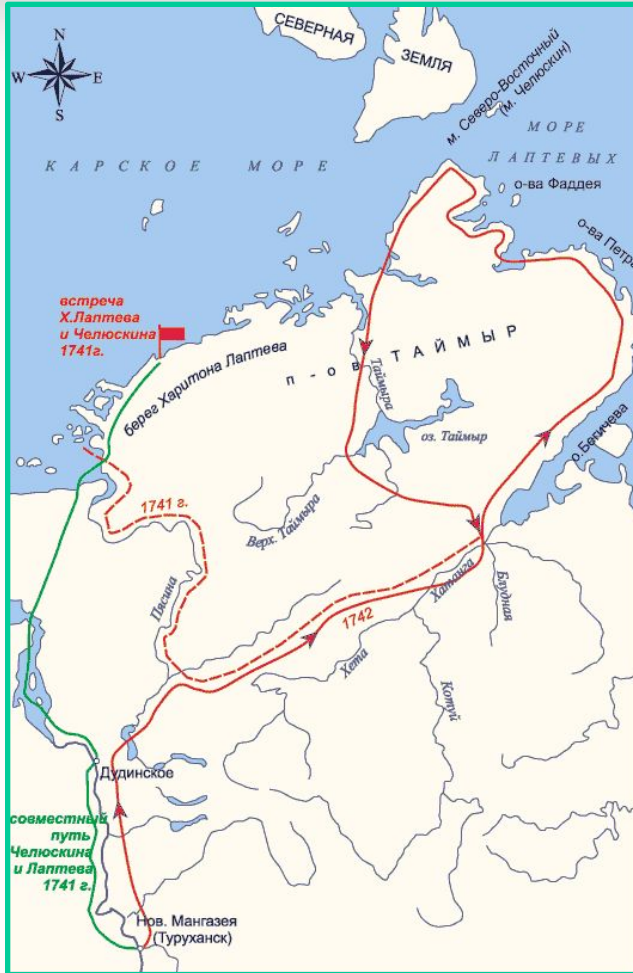


Первая половина XVIII


века

Исследовал побережье и моря Северного
Ледовитого океана

Челюскин Семен Иванович, полярный исследователь



30—50-е годы XVIII века

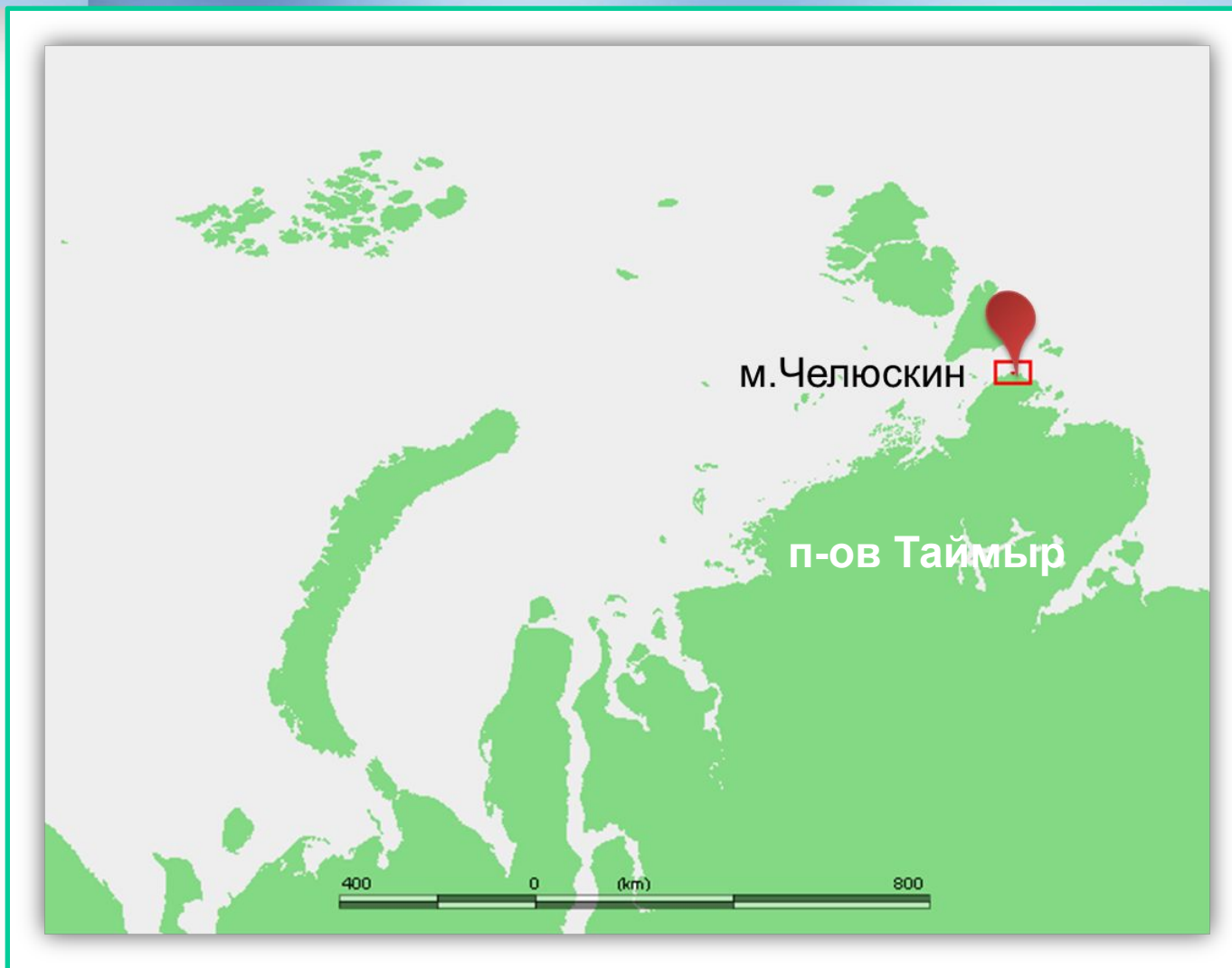


Около
1700- 1764 гг



Исследовал побережье Северного Ледовитого океана,
открыл самое северное место континентальной России
(Евразии)

Географические объекты, названный в честь путешественников



Мыс Челюскин - крайняя северная точка России (Евразии), полуостров Таймыр

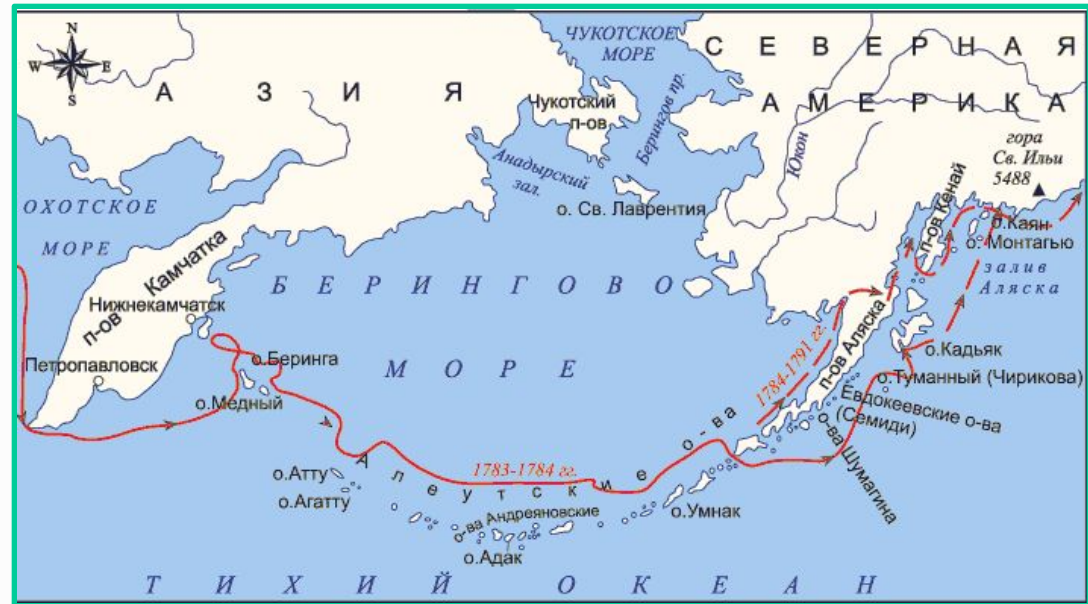
Шелихов Григорий Иванович,

исследователь, мореплавател,
промышленник и купец

1783 - 1786 годы

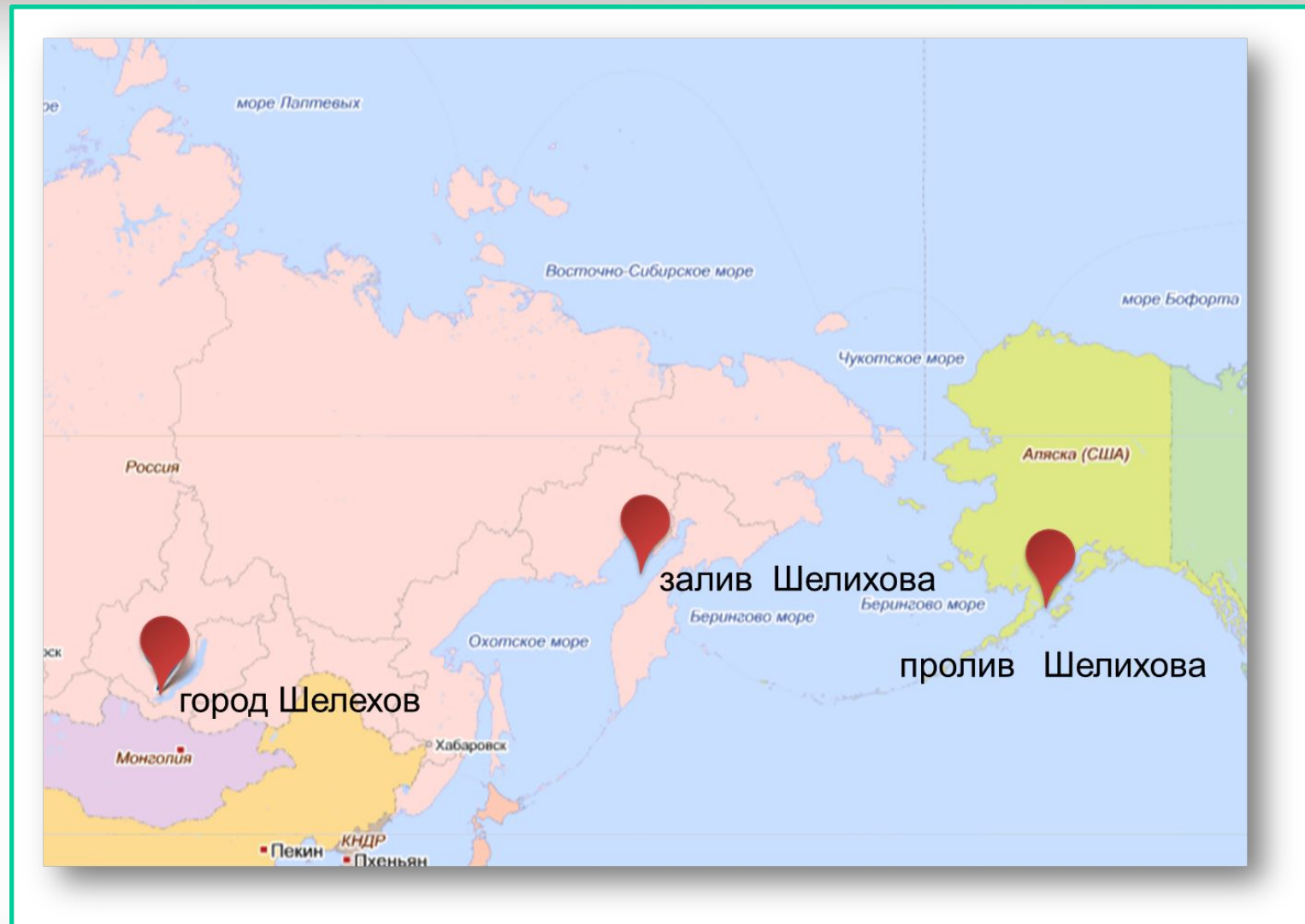


1747- 1795 гг



Возглавлял экспедицию в Русскую Америку, в ходе которой были основаны первые русские поселения в Северной Америке

Географические объекты, названный в честь путешественников




Залив Шелихова в Охотском море, пролив Шелихова и город Шелихов

Поярков Василий Данилович (1597-1668) - русский землепроходец XVII века, "письменный голова".

В 1643-1646 годах руководил отрядом, который впервые проник в бассейн реки Амур, открыл реку Зею, Амурско-Зейскую равнину, среднее и нижнее течение реки Амур до устья.

Собрал ценные сведения о природе и населении

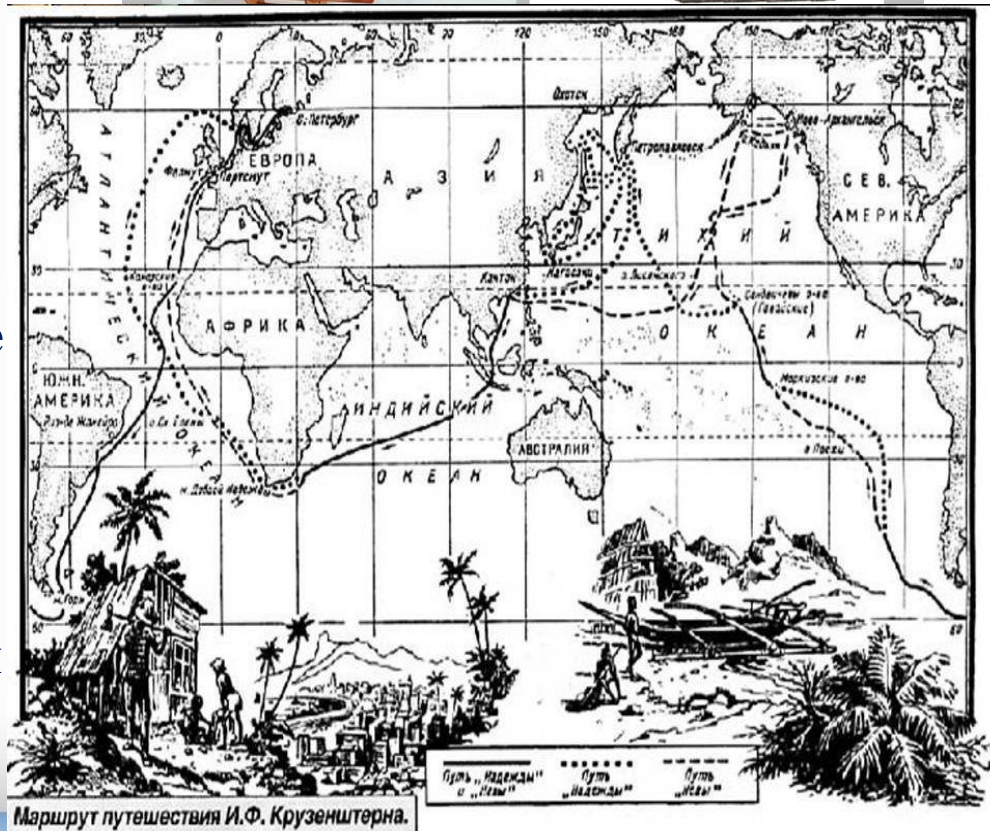
Приамурья, о народах, живущих по Амуру, — даурах, дючерах, нанайцах, нивхах. открыл Амурский лиман, Сахалинский залив и собрал некоторые сведения о самом о. Сахалин.



Первое русское кругосветное путешествие Ивана Крузенштерна

В 1802 г. назначен командиром первой русской кругосветной экспедиции. Плавание под его командованием началось 7 августа 1803 г. Именно в тот день, в торжественной обстановке, русские парусные суда «Надежда» и «Нева» отправились в нелегкое плавание. Главной целью кругосветной экспедиции было исследовать все устья реки Амур и выявить удобные места и маршруты для того, чтобы снабжать товарами русский Тихоокеанский флот. В 1805 г. приблизился к берегам Сахалина и пытается проплыть между островом и материком с южной стороны.

«Надежда» и «Нева»



Описание путешествия и результаты океанологических и этнографических исследований Крузенштерн изложил в 3-томном труде "Путешествие вокруг света в 1803, 1804, 1805 и 1806 годах на кораблях "Надежда" и "Нева" (1809-12, 2 изд. 1950).

Иван Федорович Крузенштерн внес огромный вклад в мировую науку. Мореплавателя по достоинству оценили потомки, в честь него названы 12 населенных пунктов, один из атоллов Маршалловых островов, тех, что в Охотском море, и одна из гор в Антарктиде.



ОТКРЫТИЕ АНТАРКТИДЫ БЕЛЛИНСТАУЗЕНОМ И ЛАЗАРЕВЫМ

Открытия экспедиции оказались крупным достижением русской и мировой географической науки того времени. Вся дальнейшая жизнь Беллинсгаузена и Лазарева после возвращения из антарктического плавания проходила в непрерывных плаваниях и боевой морской службе. В 1839 г. Беллинсгаузена в чине адмирала назначили главным командиром Кронштадтского порта. Под его руководством Кронштадт превратился в непреступную крепость.

Михаил Петрович Лазарев много сделал для развития русского морского флота, адмирал, командуя Черноморским флотом, он добился полного перевооружения и перестройки флота. Им было воспитано целое поколение славных моряков.





16 июля 1819 г. корабли "Восток" и "Мирный", составляющие "Южную дивизию", садились в яхты и под салют артиллерийских береговых батарей покинули родной Кронштадтский рейд. Предстоял долгий путь и неведомые страны. Перед экспедицией поставили задачу как можно дальше проникнуть на юг, чтобы окончательно разрешить вопрос о существовании Южного материка.

Повторение:

- 1. Первые русские люди которые осваивали берега Белого моря.....**
- 2. Известный казак открывший путь в Западную Сибирь.....**
- 3. Русский купец совершивший путешествие в Индию и написавший о нем книгу.....**
- 4. Русский мореплаватель первым прошедший полностью с севера на юг Берингов пролив.....**
- 5. Датский офицер возглавивший экспедицию в Сибирь.....**

Картографический практикум

1. Выучить П6 (с.22-25)

Запомнить имена русских путешественников и их достижения.

2. Нанесите перечисленные объекты в таблице на контурную карту с. 4-5, используя карты атласа.

3. Повторить раздел «Как люди открывали Землю», подготовиться к контрольной работе.

Практическая работа
(картографический практикум)
Имена русских мореплавателей
на карте мира

Моря	Острова	Проливы	Заливы	Мысы

Домашнее задание:

1. Выучить П6 (с.22-25)

Запомнить имена русских путешественников и их достижения.

2. Нанесите перечисленные объекты в таблице на контурную карту с. 4-5, используя карты атласа.

3. Повторить раздел «Как люди открывали Землю», подготовиться к контрольной работе.

Имена путешественников, род деятельности	Годы жизни	Район исследования	Даты путешествия	Географические объекты
<u>Ермак Тимофеевич</u> - казачий атаман	ок.1542-1585	Завоеватель Сибири для Российского государства	80-е годы XVI век	Сопка Ермака в районе города Верхняя Тура в Свердловской области
<u>Хабаров-Святитский Ерофей Павлович</u> - исследователь, путешественник и предприниматель	ок.1603-1671	Прошел на судах весь Амур, построил укрепленный острог	Середина XVII века	Город Хабаровск, Хабаровский край
<u>Дежнёв Семен Иванович</u> -русский мореход, землепроходец, путешественник, исследователь, казачий атаман, торговец пушниной	ок.1605-1673	Северная и Восточная Сибирь, прошел проливом, отделяющим Аляску (Северная Америка) от Чукотки (Евразия)	1648 год	Мыс Дежнёва — крайняя восточная точка Евразии, Чукотский полуостров
<u>Беринг Витус Ионассен</u> -(Иван Иванович Беринг), мореплаватель, офицер русского флота, капитан-командор. По происхождению датчанин	1681-1741	Руководил Первой и Второй Камчатскими экспедициями, прошел по проливу между Чукоткой и Аляской (впоследствии Берингов пролив), достиг Северной Америки и открыл ряд островов Алеутской гряды	1725—1730 и 1733—1741 годы	Берингово море, Берингов пролив, остров Беринга, Командорские острова в Тихом океане
<u>Лаптев Харитон Прокофьевич</u> - полярный исследователь	1700-1763	Исследовал побережье и моря Северного Ледовитого океана	Первая половина XVIII века	Море Лаптевых Северного Ледовитого океана
<u>Челюскин Семен Иванович</u> -полярный мореплаватель	ок.1700-1764	Исследовал побережье Северного Ледовитого океана, открыл самое северное место континентальной Евразии	30—50-е годы XVIII века	Мыс Челюскин — крайняя северная точка Евразии, полуостров Таймыр
<u>Лаптев Дмитрий Яковлевич</u> - полярный исследователь	1701-1771	Исследовал побережье и моря Северного Ледовитого океана	Первая половина XVIII века	Море Лаптевых Северного Ледовитого океана
<u>Чириков Алексей Ильич</u> -дворянин, мореплаватель, капитан-командор, исследователь	1703-1748	Северо-западное побережье Северной Америки, северная часть Тихого океана и северо-восточное побережье Азии	1725—1730 и 1733—1741 годы	Мыс на острове Кюсю в Японии, мыс в Анадырском заливе в России, мыс на острове Атту, Алеутские острова в США, остров в Тихом океане к югу от полуострова Аляска
<u>Шелихов Григорий Иванович</u> - исследователь, мореплаватель, промышленник и купец	1747-1795	Возглавлял экспедицию в Русскую Америку, в ходе которой были основаны первые русские поселения в Северной Америке	1783—1786 годы	Залив Шелихова в Охотском море, пролив Шелихова между Аляской и островом Кодьяк