



МКУК ЦБС Советского района
Филиал «Библиотека имени А.Л. Барто»


**ПУТЕШЕСТВИЕ
ПО САМЫМ КРАСИВЫМ
ЗАПОВЕДНИКАМ И
ПАРКАМ**



6+



11 января 1917 года на Байкале был создан Баргузинский заповедник — первый в России. Век спустя в нашей стране насчитывается больше 150 заповедников и национальных парков, в которых сейчас усиленно пытаются развивать экологический туризм. Мы сделали обзор десяти, возможно, самых интересных природных территорий страны, на которых стоит побывать каждому россиянину — от Куршской косы до Камчатки и от Арктики до Кавказа.





Дорогие друзья предлагаем вам совершить виртуальное путешествие по самым красивым заповедникам и паркам России. Для того чтобы просмотреть заповедник, выберите его на карте России нажатием мышки. После перехода на страницу того или иного места внимательно прочитайте справку,  затем обратите внимание на нажав на указатель вы сможете просмотреть познавательный  видеоролик. Чтобы вернуться на карту кликайте

**ПРИЯТНОГО
ПУТЕШЕСТВИЯ!**



КЕНОЗЕР

БЕ

ЛОСИНЫ
Й

ОСТРОВ
КУРШСКА
Я

КОСА

ХВАЛЫНСКИЙ
НАЦИОНАЛЬН
ЫЙ ПАРК

ЗАПОВЕДН
ИК
СТОЛБЫ

БАЙКАЛЬС
КИЙ

ЗАПОВЕДН
ИК

БАРГУЗИНС
КИЙ

КРОНОЦ
КИЙ

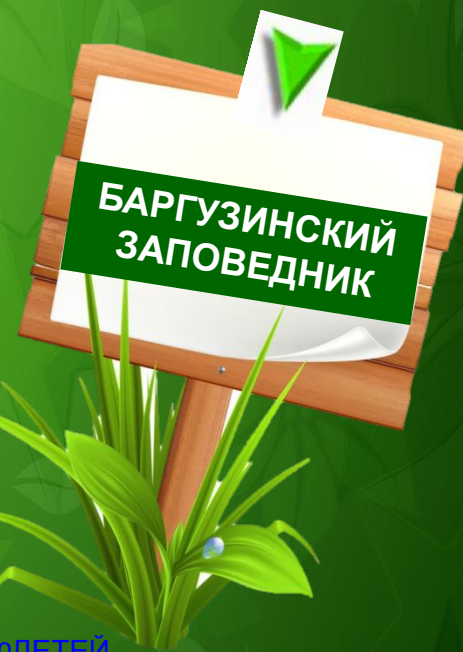
ЗАПОВЕДН
ИК

ЗАПОВЕДН
ИК

БАРГУЗИНСКИЙ ЗАПОВЕДНИК – первый заповедник, созданный в Российской Федерации. На сегодняшний день заповедник является малодоступным для посещений, однако его великолепная природа привлекает каждый год огромное количество туристов, фотографов, натуралистов. Баргузинский заповедник был создан в 1916 году, на берегу самого глубокого и чистого озера России – Байкала. Изначально заповедная зона выполняла целевую функцию – сохранить и восстановить популяцию соболя. Свою первостепенную задачу – сохранение и восстановление популяции соболя – заповедник завершил уже к 30-м годам, после чего перешел в категорию комплексных заповедников. На сегодняшний день Баргузинский заповедник имеет статус биосферного и относится к объектам Всемирного природного наследия «Озеро Байкал».



Баргузинский соболь, млекопитающее семейства куньих



ИСТОЧНИКИ: <https://nashural.ru/russia/barguzinskiy-zapovednik/>

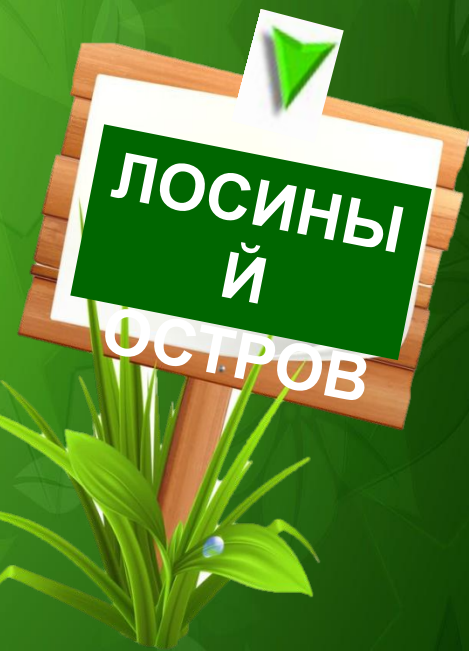
<https://vopros.ru/video/search?from=tabbar&text=БАРГУЗИНСКИЙ%20ЗАПОВЕДНИК%20КРАТКО%20ДЛЯ%20ДЕТЕЙ>

ПАРК В МЕГАПОЛИСЕ

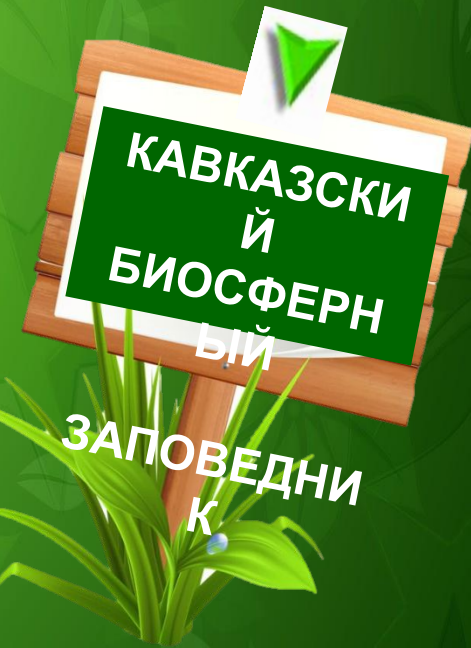
Национальный парк был основан 24 августа 1983 года в Московской области. Площадь Лосиного острова занимает 116 квадратных км, состоит из 6 лесопарков. Так же, на территории острова протекают реки: Яуза и Пехорка, вдобавок к ним, здесь находится маленькая речка – Лось. Московский «Лосиный Остров» – один из старейших национальных парков страны. Свою историю в этом статусе он ведет с 1983 года, но вообще эти места были заповедными еще при царе Алексее Михайловиче – ему одному было дозволено здесь охотиться. Сегодня «Лосиный Остров» радует жителей мегаполиса 200-летними деревьями и крупнейшей в ближнем Подмосковье колонией чаек, но настоящая визитная карточка парка – лосиная биостанция, где можно не только увидеть, но и покормить главных хозяев этих мест. На территории также действуют музеи «Русский быт» и «Старинная русская охота», визит-центр «Чаепитие в Мытищах», конные двory и дендрарий. Еще тут создана увеличенная модель барсучьей норы, чтобы все желающие могли зайти в гости к барсучку.

ИСТОЧНИКИ:

<https://doklad-i-referat.ru/soobshchenie/okruzhayushchii-mir/losinyi-ostrov-nacionalnyi-park/>



КАВКАЗСКИЙ БИОСФЕРНЫЙ ЗАПОВЕДНИК — сосед главного летнего российского курорта Сочи и главного зимнего — Красной поляны. Самый крупный горно-лесной заповедник Европы и один из самых из старейших заповедников России, основанный в мае 1924 г. Общей площадью более 280 тыс. га, заповедник занимает земли Карачаево-Черкесской Республики, Республики Адыгея и Краснодарского края. Огромную роль в организации Кавказского заповедника сыграл Х. Г. Шапошников, бывшей лесничий Белореченского лесничества Кубанской охоты. В феврале 1979 г. Кавказский заповедник получил статус биосферного, а в 1999 г. его территория была внесена в список Всемирного наследия.



КУРШСКАЯ КОСА. Естественный природный заповедник, представляющий в миниатюре сразу несколько миров. Ученые называют ее «музеем природных зон», настолько разнообразны здесь пейзажи: от березовых лесов до песчаных пустынь. И все это на узкой ленточке земли (в самом широком месте коса достигает 3,8 километра, а в самом узком — лишь 400 метров). Зато длина этой косы — 98 километров, и чуть меньше половины проходит по российской территории. Дальше — пограничный пост и литовская граница. Но проехать по этой дороге, нигде не задержавшись хотя бы на час, а может, и на день-другой, очень трудно. Буквально на каждом километре открывается новый вид: лиственные и хвойные леса, бесконечные птичьи базары и

песчаные дюны

ИСТОЧНИКИ: <https://www.culture.ru/institutes/10079/nacionalnyi-park-kurshskaya-kosa>



ВОРОНЕЖСКИЙ ЗАПОВЕДНИК. Есть в нашей стране необычный для лесостепной зоны лесной массив, называемый по имени протекающей через него реки Усманским бором. Северную часть бора площадью более 30 тысяч гектаров занимает Воронежский государственный природный биосферный заповедник. Усманский лес стал знаменитым и заповедным еще со времен Петра I - в нем брали древесину для постройки судов Российского флота. Но не столетние сосновые боры и дубравы послужили причиной создания Воронежского заповедника, а бобры. К началу XX века этих грызунов в России практически истребили. Небольшое количество бобров осталось лишь в пойме реки Усмань. Для защиты животных и мест их обитания в 1923 году организовали бобровый заказник, узаконенный в 1927 году правительством как заповедник. В 1932 году в заповеднике создали единственный в стране бобровый питомник.



КЕНОЗЕРЬЕ. Основан Кенозерский национальный парк (КГНП) был в декабре 1991 г. постановлением правительства РФ. Главной целью его создания стала охрана расположенных на его территории культурных, исторических и природных памятников. В 2004 г. КГНП был присвоен статус национального биосферного заповедника. В том же году парк включили в список биорезервов ЮНЕСКО. С 2014 г. заповедник является кандидатом на внесение в широко известный список наследия. Общая площадь парка составляет 139 663 га. В плане заповедник представляет собой вытянутый с севера на юг многоугольник. Максимальная его длина в меридиональном направлении - 72 км. С запада на восток парк протянулся на 27 км. Туристам предлагаются такие интересные экскурсии, как «Тропа муравейников», «Система пяти озер», «Тропа раздумий». Помимо этого, гости могут посетить Центр ремесла и музейный комплекс «Амбарный ряд». Конечно же, проводятся в парке и разного рода мастер-классы народных

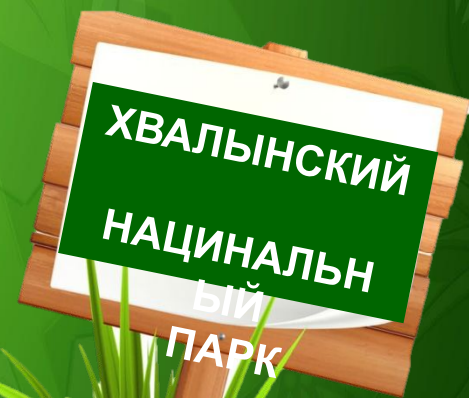
источники.и.в.

<https://www.syl.ru/article/304933/kenozerskiy-natsionalnyiy-park-opisanie-istoriya-interesnyie-faktyi>



Хвалынский национальный парк

Хвалынский край всегда славился в Саратовской губернии своими яблоками, но 25 лет назад необходимость охраны редких степных птиц сделала его особо охраняемой природной территорией, а живописные меловые горы с реликтовыми соснами — популярным местом отдыха. Экологические маршруты по территории парка радуют затейливыми названиями вроде «Пещера монаха» или «По дну древнего моря», предлагаются также водные экскурсии по Волге. Туристический центр Хвалынского — Солнечная поляна, на которой расположены визит-центр, музей крестьянского быта, гостевой комплекс и пункт проката спортивного инвентаря. Имеется в парке и вольерное хозяйство, в котором, помимо привычных для наших краев представителей животного мира, можно увидеть страуса и белого павлина.




ИСТОЧНИКИ:

http://www.zapovedniki-mira.com/nation_parks_russia/220-nacionalnyy-park-hvalynskiy.html

Столбы.

Центральный вход в заповедник «Столбы», охраняющий природные комплексы западных отрогов Восточного Саяна, находится практически на окраине Красноярска. Заповедник был основан 30 июня 1925 года по инициативе жителей города Красноярска для сохранения природных комплексов вокруг живописных сиенитовых останцев — «столбов». Это место давно облюбовали не только экотуристы, но и скалолазы. Столбы — скальные образования необычной формы — и являются главной местной достопримечательностью. Каждый столб и даже некоторые камни имеют собственные имена. Между ними проложены маршруты разной протяженности и сложности. Некоторые доступны даже для маломобильных посетителей, прохождение других возможно только в сопровождении гида. Для тех, кто хочет задержаться в заповеднике, на кордоне Нарым в нескольких часах езды от Красноярска имеются хостел, гостевые домики и палаточный городок. Рядом расположен информационно-сервисный центр «Перевал», где можно заказать экскурсии по «Столбам».

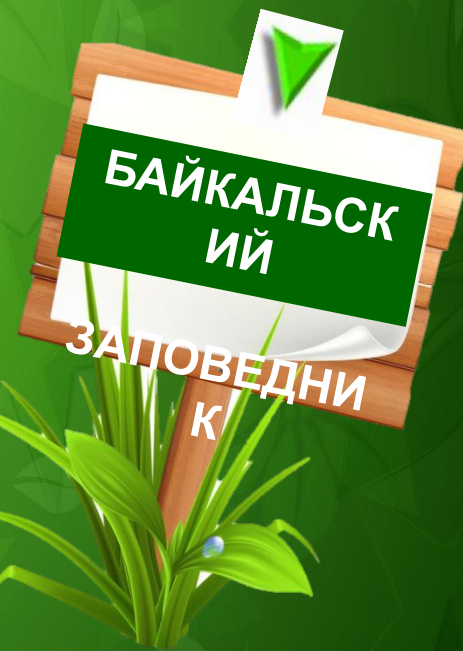
ИСТОЧНИКИ: <https://www.culture.ru/institutes/10079/nacionalnyi-park-kurshskaya-kosa>



БАЙКАЛЬСКИЙ ЗАПОВЕДНИК.

Байкальский заповедник был основан в 1969 г. В 1986 г. он стал частью Всемирной сети биосферных резерватов, а в 1996 г. вошел в состав объекта Всемирного природного наследия ЮНЕСКО «Озеро Байкал». Общая площадь заповедника достигает 165 724 га, из которых 117 214 га - лесопокрытая зона и 1552 га – водоемы. Остальная территория занята в основном гольцами (безлесными высокогорьями). Условно заповедник делится на две части: малая – южная и большая – северная (полоса байкальского побережья и северный макросклон хребта). Главной целью основания Байкальского заповедника является сохранение и изучение естественного хода природных процессов, генофонда животного и растительного мира, отдельных видов флоры и фауны, уникальных и типичных экосистем центральной части Южного Прибайкалья, хребта Хамар-Дабан. Именно здесь находятся высокогорные девственные леса, которые никогда не подвергались рубкам и пожарам.

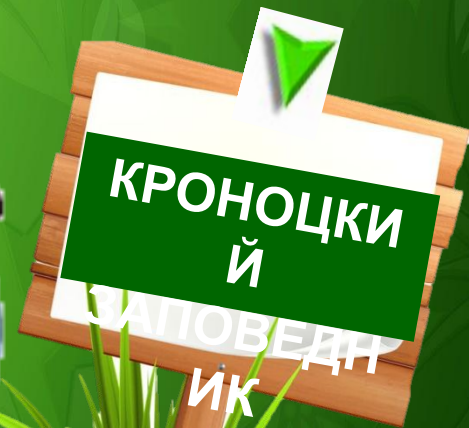
ИСТОЧНИКИ: <https://www.culture.ru/institutes/10079/nacionalnyi-park-kurshskaya-kosa>



Кроноцкий заповедник. История Кроноцкого заповедника началась в 1882 году, когда на его территории был образован Соболинский заказник. В те времена на Камчатке обитала популяция очень крупного камчатского соболя. Благодаря заказнику, а затем заповеднику, этих пушных зверей удалось сохранить. В Кроноцком заповеднике сосредоточено все, чем знаменита Камчатка, — 25 вулканов (в том числе действующие), высокогорные озера, гейзеры и термальные источники, места обитания бурых медведей и гнездования нескольких сотен видов птиц. Заповедник предлагает как однодневные экскурсии, так и многодневные туры по этим объектам. Удовольствие, правда, не из дешевых — в некоторые места, как в знаменитую Долину гейзеров, придется добираться вертолетом. Организуются также морские экспедиции к единственному на Камчатке лежбищу морских львов. Если повезет, по дороге можно будет прочувствовать всю мощь Тихого океана, встретив китов.

ИСТОЧНИКИ:

<https://fishki.net/1295931-kronockij-zapovednik.html>





АРГУМЕНТЫ
И ФАКТЫ

ЗАПОВЕДНИКИ

сокровища мировой цивилизации

РОССИИ

О заповедниках России существует немало научной литературы, а вот популярных красочных изданий, доступных широкому читателю, все еще немного, и создатели этой книги постарались внести свою лепту в заполнение данного пробела. Легкие повествовательные тексты уводят читателя в мир заповедной природы и позволяют ему как бы побывать там наяву, одновременно узнав об истории создания резервата (нередко непростой и драматичной) и его сегодняшних проблемах, как и проблемах всей заповедной системы. Но о природе мало просто читать, ее необходимо видеть, поэтому замечательные фотографии, сделанные нашими ведущими фотографами дикой природы, являются не менее важной составляющей книги. Авторы и издатели очень надеются, что, почувствовав красоту наших заповедных лесов, гор, тундр, степей и побережий, читателю захочется стать ближе к

Воронежский заповедник



ОЗОН.РУ


Один из старейших заповедников Советского Союза — Воронежский — расположен в сорока километрах от Воронежа. Ему отдана северная половина огромного островного леса — Усманского бора с реками Усманью и Ивницей. Раскинувшись на самом юге среднерусской лесостепи, бор пустил на опушки и поляны ковыль, козелец с ароматом ванили, ястребинку, ракитник, степную вишню и другие степняки, уберег под своим пологом многих «северян»: вереск, росянку, клюкву, пушицу, чернику, боровые мхи. Большие поляны в нем издавна называют полями, ручьи — ключами. Еще не забыты их лесные названия и названия лесных урочищ, разрезанных прямыми линиями просек на 552 квартала... В фотоальбоме вы увидите фотографии заповедника и его обитателей. Обо всём этом и не только в книге **Воронежский заповедник (Леонид Семаго)**



Ф.Р. ШТИЛЬМАРК

ЗАПОВЕДНИКИ И ЗАКАЗНИКИ

МОЛОДОМУ ОХОТНИКУ



· ФИЗКУЛЬТУРА
И СПОРТ ·

Автор книги - ученый-биолог и охотовед - рассказывает о заповедных и заказных территориях нашей страны, знакомит молодых охотников с научной деятельностью заповедников и заказников, с историей их создания, пробуждает у читателя любовь к живой природе.

Для широкого круга охотников и любителей природы.

ЗАПОВЕДНИКИ СССР

Заповедники Кавказа



Издательство «Мысль»

Очередной том серии "Заповедники СССР" знакомит с поразительным разнообразием естественных ландшафтов, оберегаемых в 37 заповедниках Кавказа. Леса древней Колхиды хранят десятки редких третичных видов растений и животных, а следы динозавров связывают современность с еще более отдаленными временами. В заключении показано, что возможности развития системы заповедников на Кавказе еще далеко не исчерпаны. Книга содержит большое количество цветных иллюстраций.

Дорогие читатели, если вы хотите
прочитать книги с которыми познакомились
приходите в библиотеку им. А. Л. Барто
по адресу
город Новосибирск
ул. Ветлужская, 28а
Тел 345-03-24