

Государственные природные

заказники

Волгоградской области

ГОСУДАРСТВЕННЫЙ ПРИРОДНЫЙ ЗАКАЗНИК

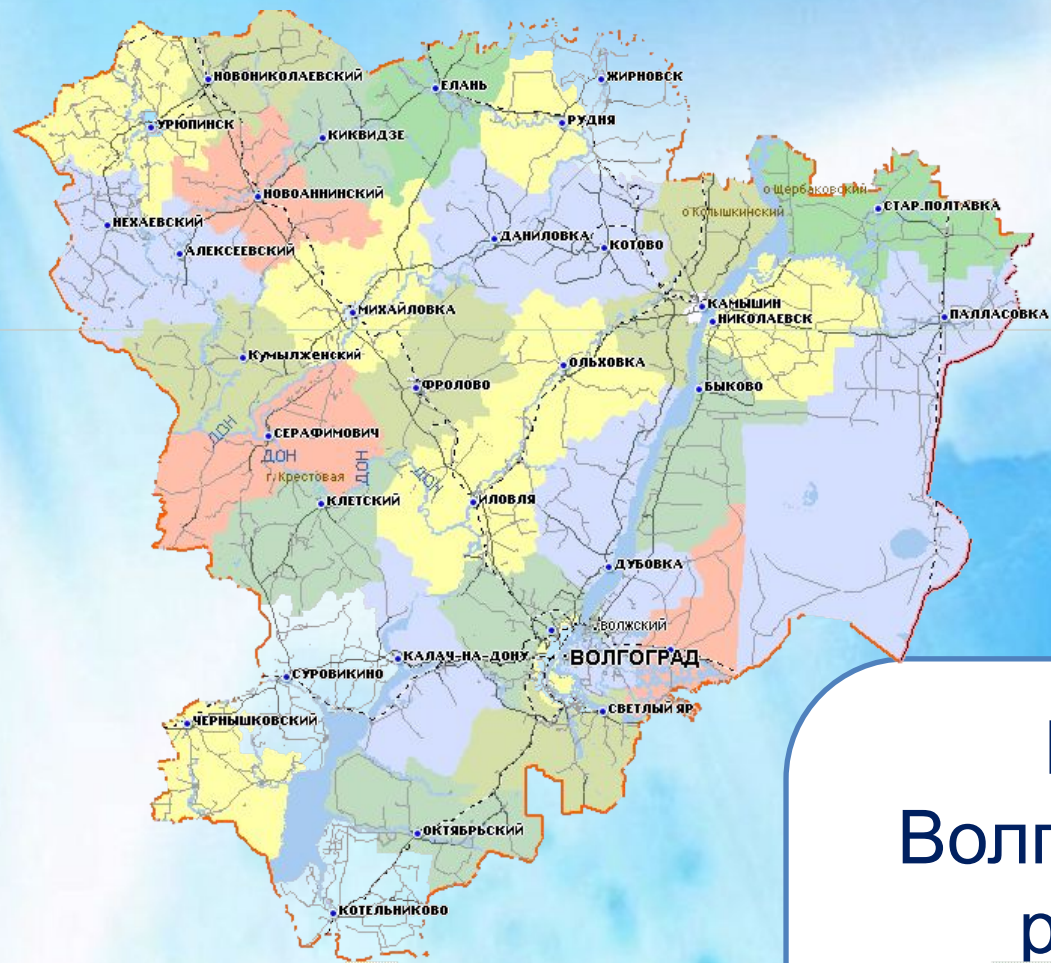
(от старого русского слова "заказывать",
т.е. "делать недоступным", "запрещать")

- территория (акватория), имеющая особое значение для сохранения или восстановления природных комплексов или их компонентов и поддержания экологического баланса: выделенный в установленном порядке участок земли или водного пространства, в пределах которого ограничивается природопользование и другие виды деятельности человека в целях сохранения, восстановления, воспроизводства отдельных видов растительных или животных организмов или их сообществ, лесных или степных участков, водных объектов, долин, скал, пещер и др.

Государственный природный заказник могут быть федерального или регионального значения.

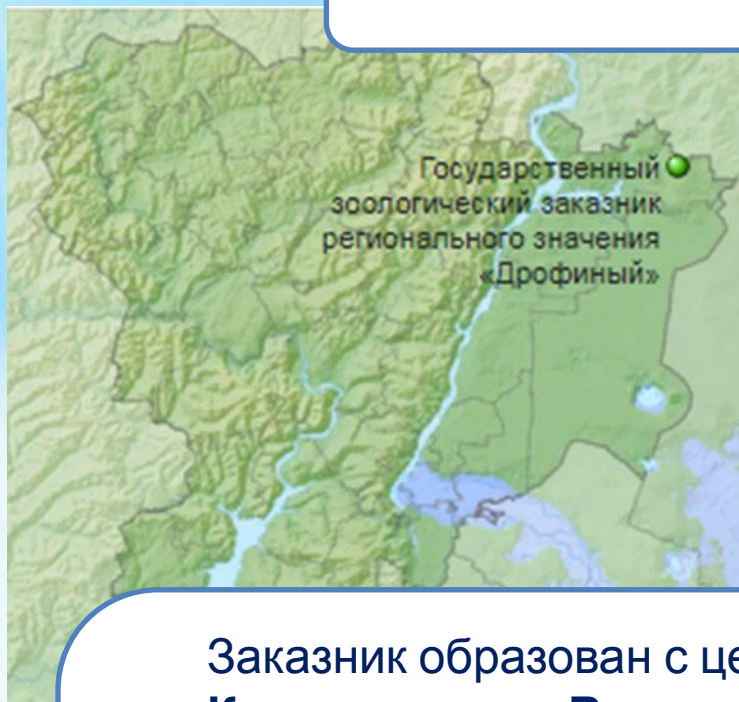
Государственные природные заказники могут быть:

- комплексными (ландшафтными), предназначенными для сохранения и восстановления природных комплексов (природных ландшафтов);
- биологическими (ботаническими и зоологическими), предназначенными для сохранения и восстановления редких и исчезающих видов растений и животных, в том числе ценных видов в хозяйственном, научном и культурном отношении;
- палеонтологическими, предназначенными для сохранения ископаемых объектов;
- гидрологическими (болотными, озерными, речными, морскими), предназначенными для сохранения и восстановления ценных водных объектов и экологических систем;
- геологическими, предназначенными для сохранения ценных объектов и комплексов неживой природы.



На территории
Волгоградской области
располагается 8
государственных
природных заказников
регионального значения.

Государственный зоологический заказник «Дрофиный»



Местоположение:
Волгоградская область ,
Старополтавский район , занимает 50
тыс. гектаров.

Заказник образован с целью **сохранения дрофы, занесенной в Красную книгу Волгоградской области**, а также поддержания и улучшения среды ее обитания.

Основными задачами Заказника являются:

- сохранение дрофы, среды ее обитания и путей миграции;
- использование территории Заказника в научно-исследовательских, эколого-просветительских и эколого-туристических целях;
 - регулирование рекреации.

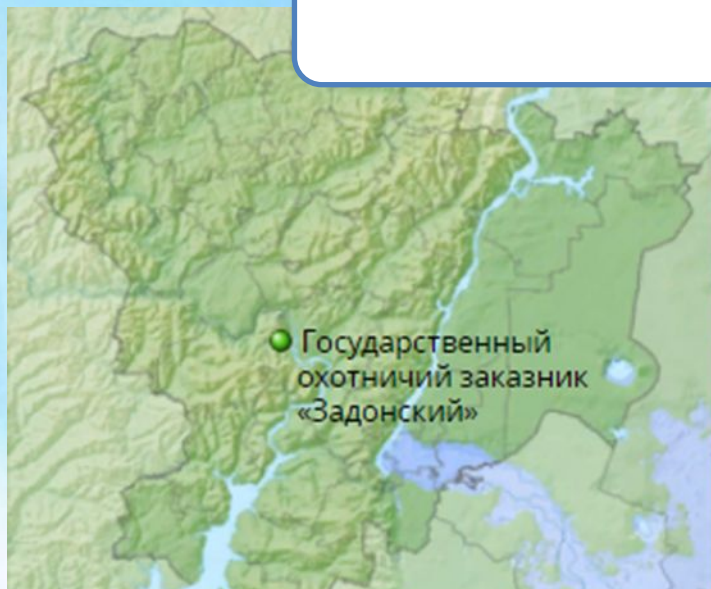


В настоящее время в регионе насчитывается около 700 особей дрофы, из них более трети встречаются в Старополтавском районе.

В перспективе Комитет природных ресурсов и охраны окружающей среды Волгоградской области планирует на базе заказника «Дрофиный» создать музей «Дрофа — символ русских степей».




Государственный охотничий заказник «Задонский»



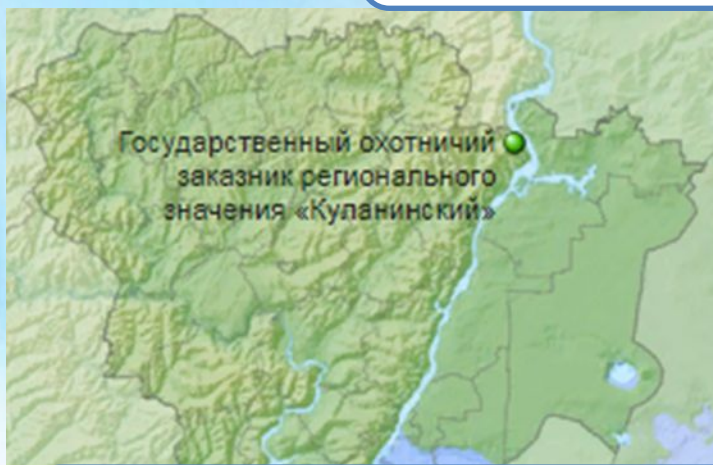
Местоположение :
Волгоградская область, Иловлинский
район, 29740 гектаров

Образован с целью сохранения, воспроизводства и восстановления объектов животного мира, отнесённых к объектам охоты, редких и исчезающих видов зверей и птиц, в том числе ценных в хозяйственном, научном и культурном отношении, улучшения среды их обитания, а также для поддержания целостности естественных сообществ. Заказник «Задонский» является ядром поголовья копытных животных для расселения их как на север, так и на юг области по пойме реки Дон. Малонарушенные типчаково-ковыльные степи, водоёмы разных типов, заливные луга, пойменные и нагорные леса.

Растительность луговая, степная по северным склонам и полынно-злаковые группировки по южным. Деревья: дуб черешчатый, тополь белый, клён татарский, ясень зелёный, липа. Фауна: ондатра, енотовидная собака, заяц-русак, горноста́й, ласка, серая куропатка, хорь, лисица, волк, вальдшнеп, утка, гусь, корсак, фазан, косуля, кабан.



Государственный охотничий заказник "Куланинский"



Местоположение :
Волгоградская область, Камышинский район, занимает 22 491,6 гектаров

Имеет особое значение для сохранения или восстановления природных видов и поддержания экологического баланса, обеспечения снижения негативного воздействия хозяйственной и иной деятельности на окружающую среду, предназначенной для сохранения, воспроизводства, рационального использования охотничьих ресурсов, ценных в хозяйственном и научном отношении, сохранения среды их обитания и условий их размножения, нагула, отдыха и путей миграции, а также проведения расселения охотничьих ресурсов на территории Волгоградской области, обеспечения их видового разнообразия.

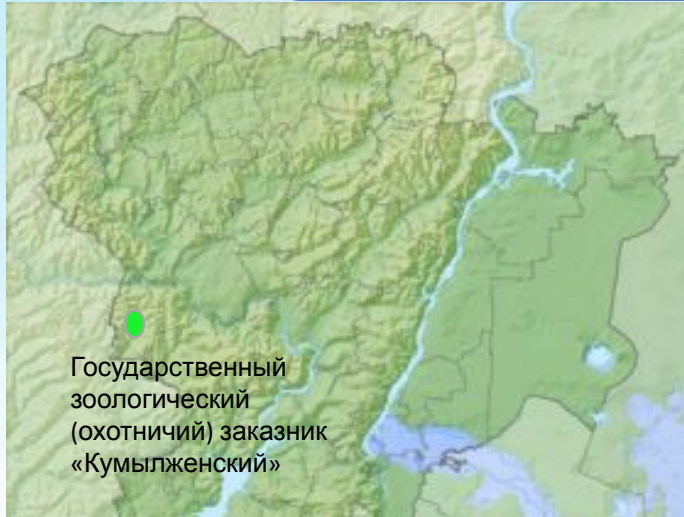


Растительность: дуб черешчатый, берёза повислая, вяз приземистый, клён, сосна обыкновенная. Байрачные леса и лесозащитные насаждения. Представители фауны:

ондатра, лисица,
заяц-русак, хорь, серая куропатка,
утка, гусь, лось, косуля, кабан.



Государственный зоологический (охотничий) заказник «Кумылженский»



Местоположение :
Волгоградская область»Кумылженский
район, общей площадью 31651,9 гектар.

Он занимает междуречье рек Хопра и Медведицы в пределах Кумылженского района и призван обеспечивать воспроизводство охотничьих животных. Здесь обитают лось, европейский олень, косуля, кабан, куница, бобр, выхухоль, барсук, енотовидная собака, заяц-русак, выдра..

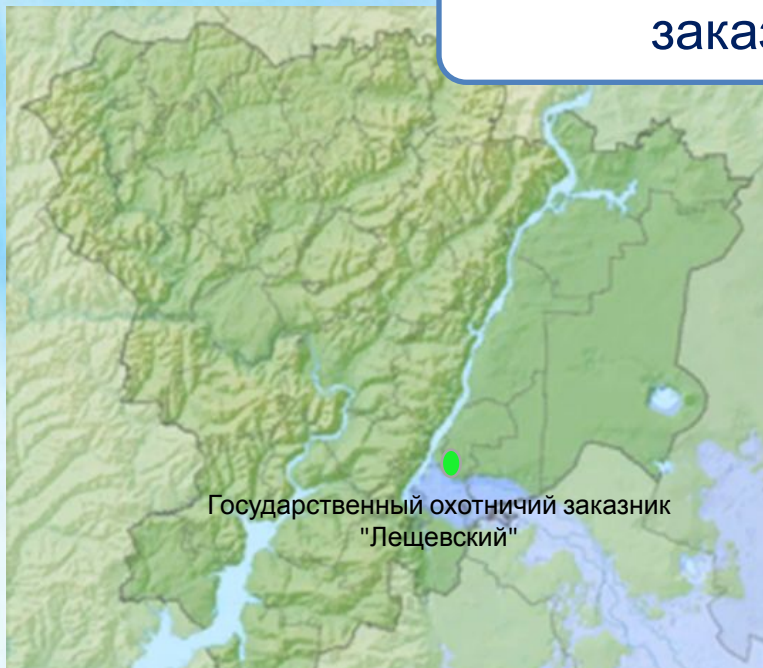
Редкие и исчезающие виды птиц представлены орланом-белохвостом, куликом-сорокой, филином и др.



Из редких и исчезающих видов насекомых здесь можно встретить стрекозу дозорщик-император, жужелицу, красотела пахучего, жука-оленья, бронзовку гладкую, омиаса бородавчатого, осу крупный парнопес, пчелу-плотника, бабочек мнемозину и голубянку Римн и др.

Кроме того, живописные просторы охотничьего заказника являются местом произрастания таких редких и интересных растений, как ковыли перистый, опушеннолистный, красивейший, гвоздика растопыренная, зарази́ха песчаная, прострел луговой, ленто-лепестник песчаный, лук савранский, ясменник душистый, шпажник тонкий, радиола льновидная, вероника трехлистная и др.


Государственный охотничий заказник "Лещевский"



Местоположение :
Волгоградская область, Светлоярский район, Среднеакhtubинский район.
Общая площадь 25 600,7 гектар

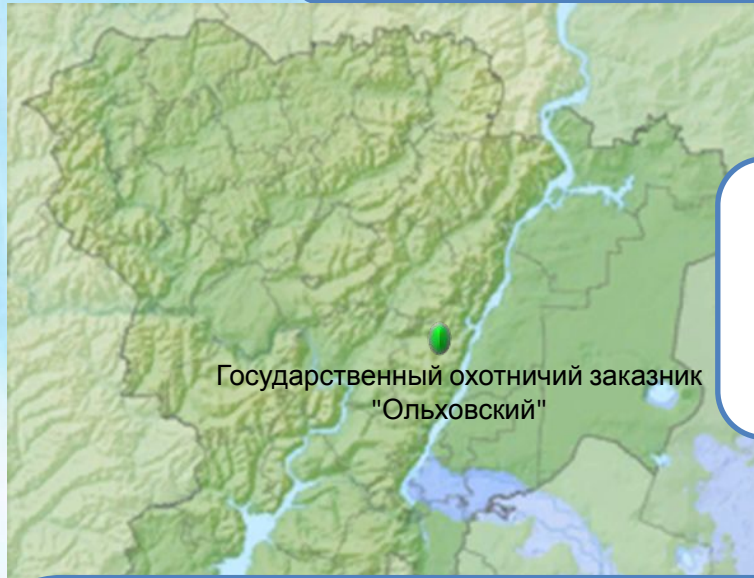
Заказник предназначен для:

- сохранения, воспроизводства и обеспечения устойчивого существования охотничьих ресурсов и среды их обитания
- сохранения биологического и видового разнообразия;
- сохранения условий размножения, нагула, отдыха и путей миграции охотничьих ресурсов;
- проведения расселения охотничьих ресурсов на территории Волгоградской области.



В Лещевском заказнике можно встретить дубы, которым уже 200 – 300 лет. Здесь вы найдете властелина леса – дуб черешчатый. Его легко отличить от окружающих деревьев по характерным продолговатым лопастным листьям, а в конце лета и осенью по плодам – желудям на коротких плодоножках. В лесу легче дышится, потому что деревья существенно снижают солнечную радиацию. А осенью это самое подходящее место для сбора грибов. В дубраве в изобилии растут грузди, подосиновики, моховики, сыроежки, белые грибы и вешенки.

Государственный охотничий заказник "Ольховский"



Местоположение :
Волгоградская область, Ольховский район.
Общая площадь : 11 446,2 гектар.

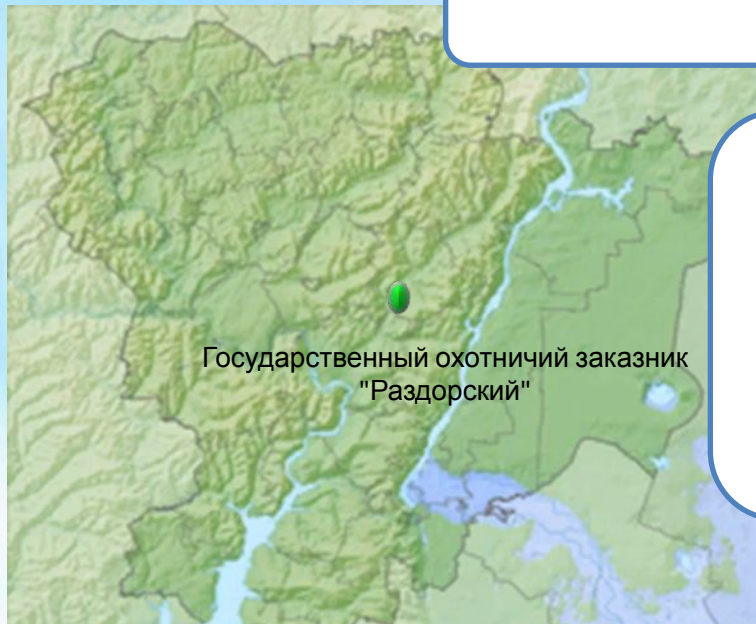
Заказник предназначен для:

- сохранения, воспроизводства и обеспечения устойчивого существования охотничьих ресурсов и среды их обитания;
- сохранения биологического и видового разнообразия;
- сохранения условий размножения, нагула, отдыха и путей миграции охотничьих ресурсов;
- проведения расселения охотничьих ресурсов на территории Волгоградской области.



На территории имеются крупные естественные лесные массивы, который представлены пойменными лесами в долине Иловли и байрачными лесами по балкам правобережья Иловли и восточного склона водораздела Иловли и Волги. В лесах в основном произрастают дубы, а также тополь чёрный, тополь серебристый, осина, ива, вяз гладкий. Из кустарников наиболее часто встречаются бересклет бородавчатый, терн и другие. Представители фауны: чирок-свистунок, краснозобая казарка, лебедь-шипун, лось, кабан, светлый хорь и др.

Государственный охотничий заказник "Раздорский"



Местоположение :
Волгоградская область,
Даниловский район,
Михайловский район,
Фроловский район.
Общая площадь: 46 484,9 гектар

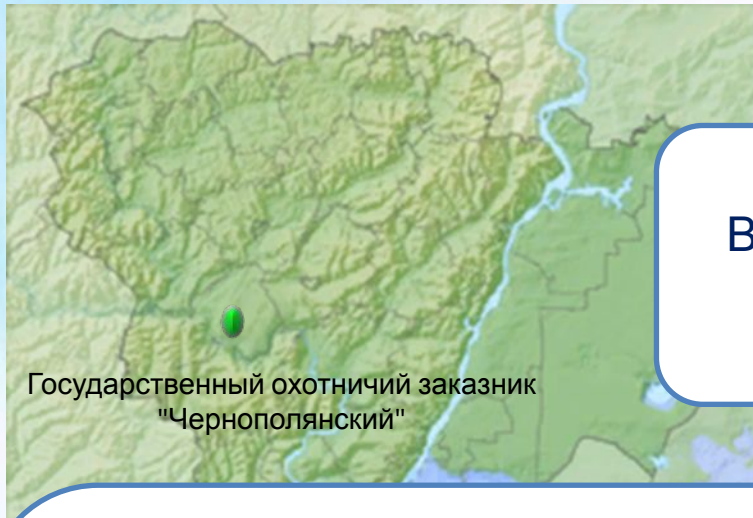
Основными задачами Заказника являются:
сохранение, воспроизводство и восстановление объектов животного мира и среды их обитания на научной основе в сочетании с ограниченным и согласованным использованием других видов природных ресурсов для поддержания экологического баланса;
использование территории Заказника в научно-исследовательских, культурных и образовательных целях;
пропаганда передового опыта охраны животного мира.



На территории заказника охране подлежат как охотничьи животные, так и редкие и исчезающие животные, занесенные в Красную книгу РФ. Здесь обитают: лось, европейский олень, косуля, кабан, куница, бобр, выхухоль, барсук, енотовидная собака, заяц-русак, ..

Редкие и исчезающие виды птиц представлены соколами: степная пустельга и балобан, ястребом-змееядом, орланом-белохвостом, куликом-сорокой, филином и др.

Государственный охотничий заказник "Чернополянский"



Местоположение деления:
Волгоградская область, Серафимовичский
район.

Общая площадь : 28 251,3 гектар

Это территория имеющей особое значение для сохранения или восстановления природных видов и поддержания экологического баланса, обеспечения снижения негативного воздействия хозяйственной и иной деятельности на окружающую среду, предназначенной для сохранения, воспроизводства, рационального использования охотничьих ресурсов, ценных в хозяйственном и научном отношении, сохранения среды их обитания и условий их размножения, нагула, отдыха и путей миграции, а также проведения расселения охотничьих ресурсов на территории Волгоградской области, обеспечения их видового разнообразия.