

ЭЛЕКТРОННЫЙ ПАСПОРТ ТЕРРИТОРИИ КУЕДИНСКОГО МУНИЦИПАЛЬНОГО ОКРУГА ПЕРМСКОГО КРАЯ

Ответственный за отработку:
Начальник МКУ «ЕДДС Куединского района»
Маркова Елена Ушияровна
раб. тел: (34262) 35208; 89024788448

•Дата корректировки 28.03.2023г.

ЛИСТ СОГЛАСОВАНИЯ

СОГЛАСОВАНО:

Начальник МКУ «ЕДИС Куединского
муниципального округа»

 Е.Ю.Маркова

«07» апреля 2022 г.



УТВЕРЖДЕНО:

Председатель КЧС и ОПБ
Администрации Куединского
муниципального округа

 А.С.Верховянец

«07» апреля 2022 г.



СОГЛАСОВАНО

Начальник МКУ «Управление
гражданской защиты»

 А.С.Муланурова

«07» апреля 2022 г.



Начальник отдела МВД России
«Куединский»

 А.Н.Омельниченко

«07» апреля 2022 г.



Начальник филиала ОАО «МРСК
Урала» - «Пермэнерго»
производственное отделение
Чайковские электрические сети
Куединского РЭС

 А.С.Порошин

«07» апреля 2022 г.



Начальник управления
муниципальными учреждениями
Администрации Куединского
муниципального округа

 М.А.Трубина

«07» апреля 2022 г.



Главный врач ГБУЗ ПК «Куединская
ЦРБ»

 Е.А.Шалыгина

«07» апреля 2022 г.



Начальник Куединского УГХ
Чайковского филиала АО «Газпром
газораспределение Пермь»

 А.В.Собянин

«07» апреля 2022 г.



Директор УМПП «Куединские
ген.объекты»

 А.Б.Равелев

«07» апреля 2022 г.



ПРИКАЗ ПО ПОРЯДКУ РАЗРАБОТКИ, ПРОВЕРКИ, ОЦЕНКИ И КОРРЕКТИРОВКИ (АКТУАЛИЗАЦИИ) ЭЛЕКТРОННЫХ ПАСПОРТОВ БЕЗОПАСНОСТИ НА ТЕРРИТОРИИ КУЕДИНСКОГО МУНИЦИПАЛЬНОГО ОКРУГА



Муниципальное казенное учреждение
«Единая дежурно-диспетчерская служба Куединского муниципального
округа»

ПРИКАЗ

10.01.2022г

№ 1

«По порядку разработки, проверки, оценки и корректировки (актуализации) электронных паспортов безопасности на территории Куединского МО»

Согласно Методических рекомендаций МЧС России от 15.07.2016г № 2-4-71-40 «по порядку разработки, проверки, оценки и корректировки электронных паспортов территории (объектов) и во исполнения решения заседания комиссии по предупреждению ликвидации чрезвычайных ситуации и обеспечению пожарной безопасности Пермского края от 24.02.2021 № 1:

ПРИКАЗЫВАЮ:

1. Возложить на оперативно дежурных пункта управления и помощников оперативных дежурных пункта управления МКУ «ЕДДС Куединского МО» на территории Куединского муниципального округа

ответственность по разработке и корректировке (актуализации) электронных паспортов безопасности: паспорта Куединского муниципального округа, паспорта ЕДДС Куединского МО, паспортов населенных пунктов, паспортов социально-значимых объектов, паспортов потенциально –опасных объектов, паспортов с массовым пребыванием людей по перечню рисков на территории Куединского муниципального округа

2. Заместителю начальника ЕДДС Куединского МО Гарифьяновой Т.В. оказывать методическую помощь при разработке, корректировке электронных паспортов безопасности территорий и утвердить график корректировки (актуализации).

3. Контроль за исполнением приказа и под особый контроль корректировку и актуализацию паспортов оставляю за собой.

Начальник

Е.У. Маркова



Северо-Западный РЦ

Центральный РЦ

Приволжский РЦ

Дальневосточный РЦ

Сибирский РЦ

Раздел №1
СОДЕРЖАНИЕ

ПАСПОРТ ТЕРРИТОРИИ КУЕДИНСКОГО МУНИЦИПАЛЬНОГО ОКРУГА ПЕРМСКОГО КРАЯ

Содержание

1. Содержание.	1-5
2. Условные обозначения.	6-9
6. Риски возникновения ЧС биолого-социального характера:	10
6.1. Риски возникновения инфекционной заболеваемости людей	11
6.1.1. Зоны, неблагоприятные по санитарно-эпидемиологическим показателям (СЭП)	12-14
6.1.2. Ведомость привлечения сил и средств для ликвидации последствий ЧС	15-22
6.2. Риски заболевания сельскохозяйственных (далее – с/х) животных	23
6.2.1. Общие сведения о скотомогильниках	24-25
6.2.2. Сведения по заболеваниям с/х животных	26-32
6.2.3. Ведомость привлечения сил и средств для ликвидации последствий ЧС	33-34
6.3 Риски заболевания сельскохозяйственных (далее – с/х) растений	35
6.3.1. Риски возникновения гибели посевов	36
6.3.2. Характеристика зон засухи	37-39
6.3.3. Зоны, неблагоприятные по санитарно-эпидемиологическим показателям (СЭП)	40
6.3.4. Риски возникновения с.х и лесных вредителей	41-42
6.3.5. Ведомость привлечения сил и средств для ликвидации последствий ЧС	43-49



Северо-Западный РЦ

Центральный РЦ

Приволжский РЦ

Дальневосточный РЦ

Сибирский РЦ

Раздел №2 УСЛОВНЫЕ ОБОЗНАЧЕНИЯ







































































ПАСПОРТ ТЕРРИТОРИИ КУЕДИНСКОГО МУНИЦИПАЛЬНОГО ОКРУГА ПЕРМСКОГО КРАЯ

Условные обозначения

	- Лечебные учреждения (наименование, кол-во коек)		- Вертолетные площадки		Водолазные станции
	- Московская железная дорога		- Места размещения пассажиров		Места массового выхода людей на лед (рыбной ловли)
	- Октябрьская железная дорога		- Номер ФАД		Пляжи;
	- Снежные заносы		- ФАД		ГОСАКВАСПАС
	- Опасные гидрологические явления (паводок)		- Станция технического обслуживания		ГИМС МЧС России
	- Участки ремонта дорог		- Стационарный пост ДПС		- Радиоактивно опасные объекты
	- Оползни, сели, обвалы, осыпи, карстовые просадки на железной дороге		- Аэродромы		- Зона радиоактивного загрязнения
	- Снежные лавины		- Места питания		- Силы и средства спец подразделений
	- Пересечения с нефте-газопроводами		- ДРСУ		- Район эвакуации
	- Пересечения с ЛЭП		Шахта		Граница лесхоза;
	- Пересечения с ФАД		- Авиационное прикрытие ФАД		Граница особо охраняемой территорий (заповедник, заказник, национальный парк);
	- Номер опасного участка		Зона действия ЛСО		Граница лесов Министерства обороны;
	- Номер туннеля		ПСО-26		Лесхоз;
	- Номер туннеля		Филиалы ФГУ «ЦГиЭ по Московской области»		Арендатор леса;
	- Разгрузка опасных грузов				
	- Аварийно-восстановительный поезд				
	- Пожарный поезд				
	- Участки ремонта дорог				


ПАСПОРТ ТЕРРИТОРИИ КУЕДИНСКОГО МУНИЦИПАЛЬНОГО ОКРУГА ПЕРМСКОГО КРАЯ


Условные обозначения


	Ведомственная пожарная охрана		Морской порт		ПС 750 кВ		ЛЭП 750 кВ
	Добровольная пожарная охрана		Метрополитен		ПС 500 кВ		ЛЭП 500 кВ
	Противопожарная служба субъекта		Водопроводные сети;		ПС 220 кВ		ЛЭП 220 кВ
	Муниципальная пожарная охрана		Водозаборные станции;		ПС 110 кВ		ЛЭП 110 кВ
	Федеральная противопожарная служба		Очистное сооружение;		ПС 35 кВ		ЛЭП 35 кВ
	ПОО, ОЭ		Котельные;		- ДЭС 110 кВ		- потребляемая
	Лечебные учреждения (наименование, кол-во коек)		ТЭС;		- ДЭС 35 кВ		1 мВт/ч мощность н.п.
	- Социально значимый объект		Тепловой пункт;		12		Скотомогильники
	- ГЭС		Тепловые сети;				ГТС
	-Граница муниципального района и пожарного гарнизона		Газовое месторождение;				Месторождение нефти
	- Химически опасные объекты		Газовое хранилище;				Нефтеперерабатывающий завод, нефтебаза (др. объекты)
	- хранилище АХОВ (тип вещества, количество тонн)		Компрессорная станция;				НПС с наименованием и километром трассы на котором она расположена, производ. насоса;
	- склад средств РХЗ с указанием их количества в тоннах		Речной (морской) порт (вокзал)				Нефтеналивной терминал ж/д транспорта
	- Биологически опасные объекты		Военизированный горноспасательный взвод				Граница территории (ФО, субъекта, МР, ГО, насел. пункта);
	- Газоперерабатывающий завод		Место погрузки угля на ж/д транспорт				Граница лесхоза;
	- Газопровод		Шахта				Граница особо охраняемой территорий (заповедник, заказник, национальный парк);
	- Нефтепровод		Обогатительная фабрика, (комбинаты)				Граница лесов Министерства обороны;
	- Пересечение газопровода с автодорогой		Угольный разрез				Лесхоз;
	-Пересечение газопровода -с речными преградами		Карьер		1		Арендатор леса;
	- Пересечение газопровода с ЖД		Вертолетные площадки		2		Очаг природного пожара;
	-Пересечение газопровода с -переходами и оврагами						- Размещение эвакуированного населения
	Пляжи;						

ПАСПОРТ ТЕРРИТОРИИ СУБЪЕКТА РФ

(Условные обозначения)

 - Населенный пункт в зоне землетрясения

 - Направление маршрут эвакуации

 - Место отселения

Районирование ОСР-97-С
(вероятность возможного превышения в течении
50 лет - 1 %)

 - Интенсивность 10 баллов


 - Интенсивность 9 баллов


 - Интенсивность 8 баллов


 - Интенсивность 7 баллов


 - Интенсивность 6 баллов


 - Интенсивность 5 баллов

 - Ветеринарное управление


 - Склад медицинского имущества, количество


 - Продовольственный склад, количество

 - Склад вещевого имущества, количество


 - Склад строительных материалов, количество

Телесеismicкая сеть


 - Аналоговые станции

 - Цифровые станции


Региональные сети


 - Аналоговые станции


 - Цифровые станции


 - Центр обработки

Локальные сети

 - Аналоговые станции

 - Цифровые станции


 - Центр обработки

 - Минобороны;

 - Подразделения ВГСЧ;


 - Спецстрой;


 - ФСБ;


 - Авиалесохрана;


 - Минтранс ;


 - МВД;

 - Минобрнауки;


 - Минздравсоцразвития;


 - Морские ледоколы


 - Речные ледоколы

 - Суда ледокольного типа

 - Суда ледокольного типа


 - Порядковый номер судна (в таблице)


 - Направление применения судов для дробления льда


 - Датчики видеонаблюдения


 - Мобильные станции спутниковой связи


 - Городской узел связи

 - Районный узел связи


 - Громкоговорящая связь (включена в АСЦО)


 - Громкоговорящая связь (не включена в АСЦО)


 - Телеграфный канал


 - Автомобиль с громкоговорителем


 - Интернет


 - Электросирены (включены в АСЦО)

 - Электросирены (не включены в АСЦО)


 - Пункт уличного информирования и оповещения населения ОКСИОН


 - Пункт информирования и оповещения населения ОКСИОН


 - Региональный информационный центр ОКСИОН

 - Теле- радиотрансляционная станция

 - Станция радиовещания


 - Станция телевизионного вещания


 - Зона оповещения населения с использованием подвижных средств ГТС


 - Сотовая связь


 - Цифровые каналы связи


 - Аналоговые каналы связи

 - Резервные цифровые каналы связи

 - Государственная граница РФ


 - Граница субъекта

 - районы, в которых прогнозируются ЧС техногенного характера

 - районы, в которых прогнозируются ЧС природного характера

 - районы, в которых прогнозируются другие ЧС

Раздел №6
РИСКИ ВОЗНИКНОВЕНИЯ ЧС
БИОЛОГО-СОЦИАЛЬНОГО
ХАРАКТЕРА



*РИСКИ ВОЗНИКНОВЕНИЯ
ИНФЕКЦИОННОЙ
ЗАБОЛЕВАЕМОСТИ ЛЮДЕЙ*

ПАСПОРТ ТЕРРИТОРИИ КУЕДИНСКОГО МУНИЦИПАЛЬНОГО ОКРУГА ПЕРМСКОГО КРАЯ

Зоны неблагоприятные по санитарно - эпидемиологическим показателям (СЭП)

Приемлемый риск - 10^{-4}

Скотомогильники в зону подтопления не попадают



Превентивные мероприятия

Неблагоприятных зон в Куединском муниципальном округе по санитарно - эпидемиологическим показателям нет. Населенных пунктов и объектов, попадающих в зоны неблагоприятные по СЭП нет. Превентивные мероприятия не проводятся и не требуются. Объектов экономики попадающих в зону возможной ЧС нет.

Расчет сил и средств к ликвидации ЧС		
Наименование	Количество	
	л/с, чел	тех. ед
От ОВД	7	3
От ЦРБ (БСМП)	3	1
ТПРСЧС	10	2
От МЧС	8	2
ВСЕГО	28	8



89-ПСЧ 22-ПСО ФПС ГПС ГУ МЧС
России по ПК
Капитан в.с. службы Стариков А.М.
.89024782722 (34 262) 35601

Захоронения КРС закрыты с 1949-1970г, соответствуют ветеринарно-санитарным правилам – 21.11.2008 г.,

ГБУЗ ПК «Куединская ЦРБ» п. Куеда ул. Красноармейская д.40 100 кой-мест Гл.врач Шалыгина Е.А. 8 (34262) 3-24-22
Подстанция СМП п. Куеда 8 (34262) 3-45-55 103

На территории района: ЦРБ п. Куеда -100 к/м-гл.врач Шалыгина Е.А. (34 262) 3-24-22,89024782675;
28- ФАПов и 4 участковые больницы, Сан. пропускник –(34 262) 3-38-11;

ПАСПОРТ ТЕРРИТОРИИ КУЕДИНСКОГО МУНИЦИПАЛЬНОГО ОКРУГА ПЕРМСКОГО КРАЯ

Общие сведения о скотомогильниках на территории Куединского округа

Характеристика скотомогильников на территории района субъекта РФ

Номер на карте	Год захоронения	Вид захоронения	Уровень грунтовых вод	Расстояние до ближайшего населенного пункта	Наличие ограждения	Орган ветеринарно-санитарного надзора
1	1970	трупы	4	0,2 км	есть	ГБУ ВК «Чернушинское СББЖ»
2	1970	трупы	4	0,4 км	есть	ГБУ ВК «Чернушинское СББЖ»
3	1970	трупы	4	0,3 км	есть	ГБУ ВК «Чернушинское СББЖ»
4	1949	трупы	6	0,1 км	нет	ГБУ ВК «Чернушинское СББЖ»
5	1949	трупы	5	0,1 км	нет	ГБУ ВК «Чернушинское СББЖ»
6	1949	трупы	5	0,2 км	есть	ГБУ ВК «Чернушинское СББЖ»
7	1949	трупы	4	0,5 км	нет	ГБУ ВК «Чернушинское СББЖ»
8	1949	трупы	4	0, 550 км	нет	ГБУ ВК «Чернушинское СББЖ»
9	1949	трупы	4	0,4 км	нет	ГБУ ВК «Чернушинское СББЖ»
10	1949	трупы	5	2 км	нет	ГБУ ВК «Чернушинское СББЖ»
11	1949	трупы	5	1.7 км	есть	ГБУ ВК «Чернушинское СББЖ»
12	1949	трупы	5	0.250 км	нет	ГБУ ВК «Чернушинское СББЖ»
13	1949	трупы	4	0,3 км	нет	ГБУ ВК «Чернушинское СББЖ»

ПАСПОРТ ТЕРРИТОРИИ КУЕДИНСКОГО МУНИЦИПАЛЬНОГО ОКРУГА ПЕРМСКОГО КРАЯ

Сведения по надзорным учреждениям

№п/п	Наименование организации	Местоположение	ФИО руководителя	Телефон
1	ГБУЗ ПК «Куединское ЦРБ»	п. Куеда ул. Красноармейская 40	Гл.врач Шалыгина Е.А.	(34 262) 32422
2	Южный филиал Центра гигиены и эпидемиологии г.Чернушка	г.Чернушка	Начальник Селиванов Алексей Михайлович	(34 261) 3-31-75 8-951-94-87-843
3	Государственная ветеринарная инспекция Пермского края «Чернушинская станция по борьбе с болезнями животных»	617700, п.Куеда ул. Победы-8а	Начальник Сидоров Виктор Андреевич	(34 262) 3-34-15 (34 262) 3-38-43
4	Южный территориальный отдел Управления Роспотребнадзора по Пермскому краю	г. Чернушка ул.. Тельмана-59	Начальник Добрынина Светлана Викторовна специалисты	(34 261) 4-31-29 (факс) (34262) 4-27-10
5	ФГБУ «Россельхозцентр»	г. Чернушка	Начальник Карлышева Валентина Петровна	(34 261) 4-07-38
6	ФГБУ «Россельхозцентр» Куединский отдел	п. Куеда ул. Школьная-3	Начальник Юсупова Мария Владимировна	(3 4 262) 3-44-60) 89082405259

**ПАСПОРТ ТЕРРИТОРИИ
КУЕДИНСКОГО МУНИЦИПАЛЬНОГО ОКРУГА ПЕРМСКОГО КРАЯ**
Расчёт сил и средств, привлекаемых к ликвидации ЧС

№ п/п	Наименование сил постоянной готовности	Принадлежность	Численный состав\ техник и	Место дислокации	Связь
Функциональные подсистемы					
1	89-ПСЧ 22-ОФПС ОГ 89 – ПСЧ 22 ОФПС	Федеральная	9/2 2/1	п.Куеда ул.Восточная, д 33	101, 01 (34 262)35601
2	Охрана общественного порядка	МВД	8/2	п. Куеда ул.Горького, д 51	102,02, (34 262)35802
3	ГИБДД	МВД	4/1	п. Куеда ул.Горького, д.51	
4	БСМП ГБУЗ ПК «Чайковского ЦРБ»	Региональная	6/2	п. Куеда ул. Красноармейская, д 40	103,03, (34 262)35545
Территориальные подсистемы					
5	УМТП «Куединские тепловые сети»	муниципальная	9/2	п.Куеда ул. Ветеринарная, д 6	(34 262)31467
6	МУП «Куединские ПАТП»	муниципальная	3/1	п. Куеда ул. Советская, д 3	(34 262)32050
7	ЗАО «Куединское УГХ»	Закрытое акционерное общество	3/1	п. Куеда ул. Чехова, д 9	04, (34 262)34215
8	МКУ «УКС администрации Куединского МО»	муниципальная	5/1	п. Куеда ул. Ленина 2а	(34 262) 35575
9	ИП Субботина –организация питания (посогласованию)	частная	3/1	п Куеда ул. Гагарина, д 2	89824836861
10	ОГ КЧС и ОПБ администрации МО	муниципальная	3/1	п. Куеда ул. Гагарина, д 25	(34 262)35505
11	МКУ «УГЗ»	муниципальная	3/2	П. Куеда ул. Ленина 2а	(34 262)32202
Итого			58/17		

**ПАСПОРТ ТЕРРИТОРИИ
КУЕДИНСКОГО МУНИЦИПАЛЬНОГО ОКРУГА ПЕРМСКОГО КРАЯ
(Ведомость привлечения сил и средств, для ликвидации последствий ЧС)**

№ п/п	Наименование	Привлечение в соответствии с планами применения		Привлекалось фактически		Нормативное время		Нормативный документ	Время показателей			Расстояние до места ЧС	Недостатки в реагировании
		л/с	тех.	л/с	тех.	убытия	прибытия		Получение информации	Время убытия	Время прибытия		
Минтруд России													
Органы повседневного управления Минтруда России													
	Межрайонное территориальное управление Министерства социального развития ПК	-	-			В+10	В+60	ФЗ от 15.05.2020 г. №334-ФЗ					
	Всего за ОПУ:	-	-										
Территориальные органы Минтруда России													
	Межрайонное территориальное управление					В+10	В+60	ФЗ от 15.05.2020 г. №334-ФЗ					
	Всего за территориальные органы:												
Силы и средства ликвидации ЧС Минтруда России													
	Межрайонное территориальное управление					В+10	В+60	ФЗ от 15.05.2020 г. №334-ФЗ					
	Всего за силы и средства ликвидации ЧС:												
	Всего Минтруд												
Минобороны России													
Органы повседневного управления Минобороны России													
	Дежурный Отдела военного комиссариата Пермского края		-			В+10	В+60	ФЗ от 15.05.2020 г. №334-ФЗ					
	Всего за ОПУ:		-										
Территориальные органы Минобороны России													
	Отдел военного комиссариата Пермского края		-			В+10	В+60	ФЗ от 15.05.2020 г. №334-ФЗ					
	Всего за территориальные органы:		-										
Силы и средства ликвидации ЧС Минобороны России													
	Отдел военного комиссариата Пермского края		-			В+10	В+60	ФЗ от 15.05.2020 г. №334-ФЗ					
	Всего за силы и средства ликвидации ЧС:		-										
Территориальные подсистемы РСЧС													
Координационные органы													
2	КЧС и ОПБ Администрации Куединского МО	24	1			В+10 мин	В+60 мин	Постановление администрации Куединского МО № 894-п от 16.08.2021.					
6	ОГ КЧС И ОПБ Администрации Куединского МО	3	1			В+10 мин	В+60 мин	Постановление администрации Куединского МО № КМО 01-07-506 от 27.07.2022-па					
	Всего за КЧС и ОПБ Куединского района :	24	2										
Органы повседневного управления													
								Постановление № 432 от 01.09.2010г					

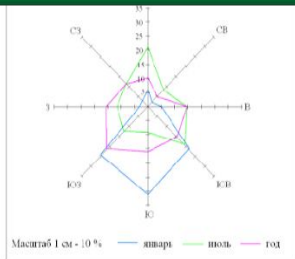
РИСКИ ВОЗНИКНОВЕНИЯ ИНФЕКЦИОННОЙ ЗАБОЛЕВАЕМОСТИ С/Х ЖИВОТНЫХ



ПАСПОРТ ТЕРРИТОРИИ КУЕДИНСКОГО МУНИЦИПАЛЬНОГО ОКРУГА ПЕРМСКОГО КРАЯ Зоны неблагоприятные по санитарно - эпидемиологическим показателям (СЭП)

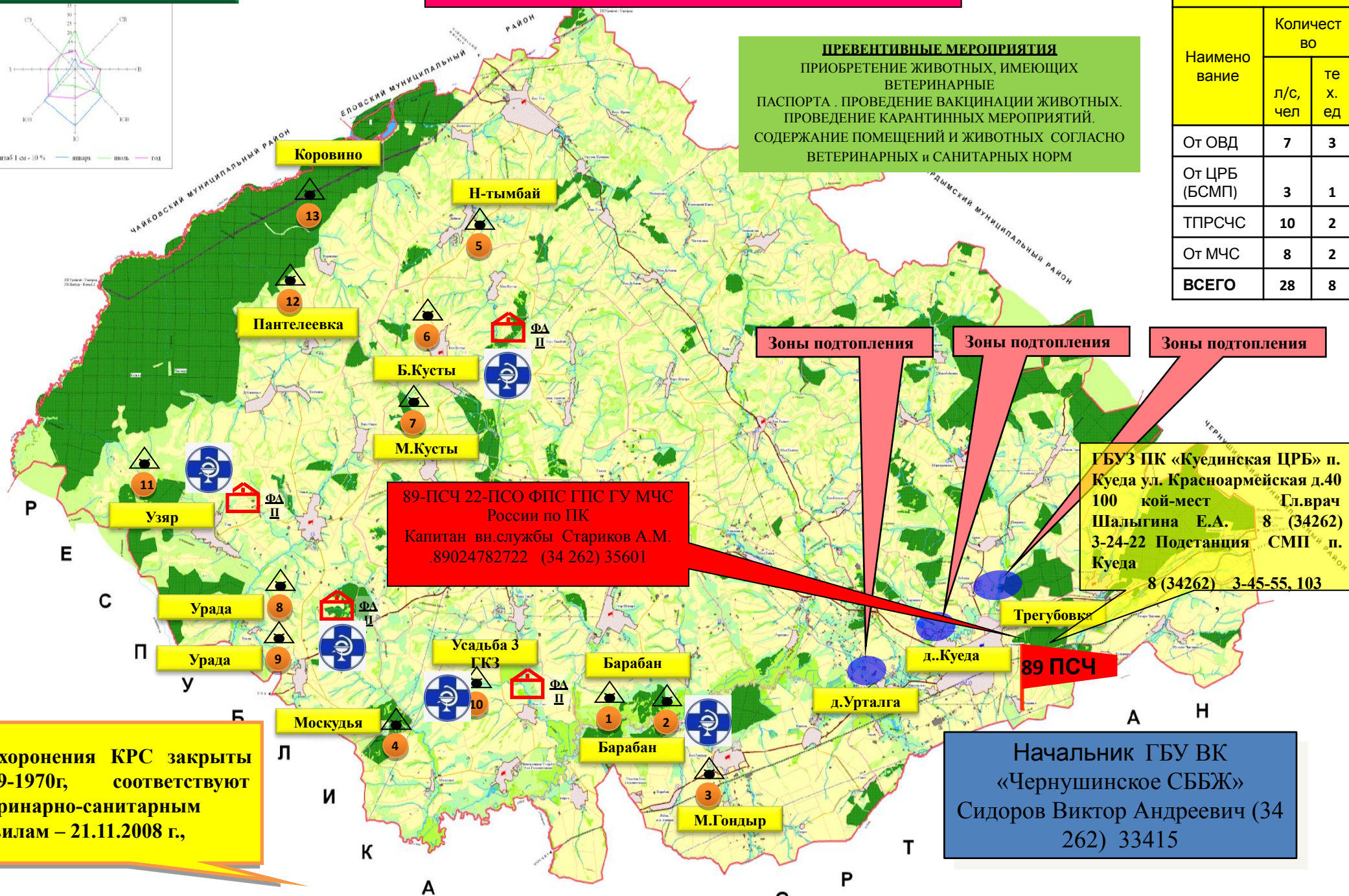
Приемлемый риск - 10^{-4}

Скотомогильники в зону подтопления не попадают



ПРЕВЕНТИВНЫЕ МЕРОПРИЯТИЯ
ПРИОБРЕТЕНИЕ ЖИВОТНЫХ, ИМЕЮЩИХ
ВЕТЕРИНАРНЫЕ
ПАСПОРТА . ПРОВЕДЕНИЕ ВАКЦИНАЦИИ ЖИВОТНЫХ.
ПРОВЕДЕНИЕ КАРАНТИННЫХ МЕРОПРИЯТИЙ.
СОДЕРЖАНИЕ ПОМЕЩЕНИЙ И ЖИВОТНЫХ СОГЛАСНО
ВЕТЕРИНАРНЫХ И САНИТАРНЫХ НОРМ

Расчет сил и средств к ликвидации ЧС		
Наименование	Количество во	
	л/с, чел	тех. ед
От ОВД	7	3
От ЦРБ (БСМП)	3	1
ТПРСЧС	10	2
От МЧС	8	2
ВСЕГО	28	8



89-ПСЧ 22-ПСО ФПС ГПС ГУ МЧС
России по ПК
Капитан в.службы Стариков А.М.
.89024782722 (34 262) 35601

ГБУЗ ПК «Куединская ЦРБ» п.
Куеда ул. Красноармейская д.40
100 кой-мест Гл.врач
Шалыгина Е.А. 8 (34262)
3-24-22 Подстанция СМП п.
Куеда 8 (34262) 3-45-55, 103

Начальник ГБУ ВК
«Чернушинское СБЖ»
Сидоров Виктор Андреевич (34
262) 33415

Захоронения КРС закрыты
с1949-1970г, соответствуют
ветеринарно-санитарным
правилам – 21.11.2008 г.,

ПАСПОРТ ТЕРРИТОРИИ КУЕДИНСКОГО МУНИЦИПАЛЬНОГО ОКРУГА ПЕРМСКОГО КРАЯ

Общие сведения о скотомогильниках на территории Куединского округа

Характеристика скотомогильников на территории района субъекта РФ						
Номер на карте	Год захоронения	Вид захоронения	Уровень грунтовых вод	Расстояние до ближайшего населенного пункта	Наличие ограждения	Орган ветеринарно-санитарного надзора
1	1970	трупы	4	0,2 км	есть	ГБУ ВК «Чернушинское СББЖ»
2	1970	трупы	4	0,4 км	есть	ГБУ ВК «Чернушинское СББЖ»
3	1970	трупы	4	0,3 км	есть	ГБУ ВК «Чернушинское СББЖ»
4	1949	трупы	6	0,1 км	нет	ГБУ ВК «Чернушинское СББЖ»
5	1949	трупы	5	0,1 км	нет	ГБУ ВК «Чернушинское СББЖ»
6	1949	трупы	5	0,2 км	есть	ГБУ ВК «Чернушинское СББЖ»
7	1949	трупы	4	0,5 км	нет	ГБУ ВК «Чернушинское СББЖ»
8	1949	трупы	4	0, 550 км	нет	ГБУ ВК «Чернушинское СББЖ»
9	1949	трупы	4	0,4 км	нет	ГБУ ВК «Чернушинское СББЖ»
10	1949	трупы	5	2 км	нет	ГБУ ВК «Чернушинское СББЖ»
11	1949	трупы	5	1.7 км	есть	ГБУ ВК «Чернушинское СББЖ»
12	1949	трупы	5	0.250 км	нет	ГБУ ВК «Чернушинское СББЖ»
13	1949	трупы	4	0,3 км	нет	ГБУ ВК «Чернушинское СББЖ»

ПАСПОРТ ТЕРРИТОРИИ КУЕДИНСКОГО МУНИЦИПАЛЬНОГО ОКРУГА ПЕРМСКОГО КРАЯ

Сведения по надзорным учреждениям

№п/п	Наименование организации	Местоположение	ФИО руководителя	Телефон
1	Южный филиал Центра гигиены и эпидемиологии г.Чернушка	г.Чернушка	Начальник Селиванов Алексей Михайлович	(34 261) 3-31-75 8-951-94-87-843
2	Государственная ветеринарная инспекция Пермского края «Чернушинская станция по борьбе с болезнями животных»	617700, п.Куеда ул. Победы-8а	Начальник Сидоров Виктор Андреевич	(34 262) 3-34-15 (34 262) 3-38-43
3	Южный территориальный отдел Управления Роспотребнадзора по Пермскому краю	г. Чернушка ул.. Тельмана-59	Начальник Добрынина Светлана Викторовна специалисты	(34 261) 4-31-29 (факс) (34262) 4-27-10
4.	ФГБУ «Россельхозцентр»	г. Чернушка	Начальник Карлышева Валентина Петровна	(34 261) 4-07-38
5.	ФГБУ «Россельхозцентр» Куединский отдел	п. Куеда ул. Школьная-3	Начальник Юсупова Мария Владимировна	(3 4 262) 3-44-60) 89082405259

**ПАСПОРТ ТЕРРИТОРИИ
КУЕДИНСКОГО МУНИЦИПАЛЬНОГО ОКРУГА ПЕРМСКОГО КРАЯ**
Расчёт сил и средств, привлекаемых к ликвидации ЧС

№ п/п	Наименование сил постоянной готовности	Принадлежность	Численный состав\ техник и	Место дислокации	Связь
Функциональные подсистемы					
1	89-ПСЧ 22-ОФПС ОГ 89 – ПСЧ 22 ОФПС	Федеральная	9/2 2/1	п.Куеда ул.Восточная, д 33	101, 01 (34 262)35601
2	Охрана общественного порядка	МВД	8/2	п. Куеда ул.Горького, д 51	102,02, (34 262)35802
3	ГИБДД	МВД	4/1	п. Куеда ул.Горького, д.51	
4	БСМП ГБУЗ ПК «Чайковского ЦРБ»	Региональная	6/2	п. Куеда ул. Красноармейская, д 40	103,03, (34 262)35545
Территориальные подсистемы					
5	УМТП «Куединские тепловые сети»	муниципальная	9/2	п.Куеда ул. Ветеринарная, д 6	(34 262)31467
6	МУП «Куединские ПАТП»	муниципальная	3/1	п. Куеда ул. Советская, д 3	(34 262)32050
7	ЗАО «Куединское УГХ»	Закрытое акционерное общество	3/1	п. Куеда ул. Чехова, д 9	04, (34 262)34215
8	МКУ «УКС администрации Куединского МО»	муниципальная	5/1	п. Куеда ул. Ленина 2а	(34 262) 35575
9	ИП Субботина –организация питания (посогласованию)	частная	3/1	п Куеда ул. Гагарина, д 2	89824836861
10	ОГ КЧС и ОПБ администрации МО	муниципальная	3/1	п. Куеда ул. Гагарина, д 25	(34 262)35505
11	МКУ «УГЗ»	муниципальная	3/2	П. Куеда ул. Ленина 2а	(34 262)32202
Итого			58/17		

**ПАСПОРТ ТЕРРИТОРИИ
КУЕДИНСКОГО МУНИЦИПАЛЬНОГО ОКРУГА ПЕРМСКОГО КРАЯ
(Ведомость привлечения сил и средств, для ликвидации последствий ЧС)**

№ п/п	Наименование	Привлечение в соответствии с планами применения		Привлекалось фактически		Нормативное время		Нормативный документ	Время показателей			Расстояние до места ЧС	Недостатки в реагировании
		л/с	тех.	л/с	тех.	убытия	прибытия		Получение информации	Время убытия	Время прибытия		
Минтруд России													
Органы повседневного управления Минтруда России													
	Межрайонное территориальное управление Министерства социального развития ПК	-	-			В+10	В+60	ФЗ от 15.05.2020 г. №334-ФЗ					
	Всего за ОПУ:	-	-										
Территориальные органы Минтруда России													
	Межрайонное территориальное управление					В+10	В+60	ФЗ от 15.05.2020 г. №334-ФЗ					
	Всего за территориальные органы:												
Силы и средства ликвидации ЧС Минтруда России													
	Межрайонное территориальное управление					В+10	В+60	ФЗ от 15.05.2020 г. №334-ФЗ					
	Всего за силы и средства ликвидации ЧС:												
	Всего Минтруд												
Минобороны России													
Органы повседневного управления Минобороны России													
	Дежурный Отдел военного комиссариата Пермского края		-			В+10	В+60	ФЗ от 15.05.2020г. №334-ФЗ					
	Всего за ОПУ:		-										
Территориальные органы Минобороны России													
	Отдел военного комиссариата Пермского края		-			В+10	В+60	ФЗ от 15.05.2020 г. №334-ФЗ					
	Всего за территориальные органы:		-										
Силы и средства ликвидации ЧС Минобороны России													
	Отдел военного комиссариата Пермского края		-			В+10	В+60	ФЗ от 15.05.2020 г. №334-ФЗ					
	Всего за силы и средства ликвидации ЧС:		-										
Территориальные подсистемы РСЧС													
Координационные органы													
2	КЧС и ОПБ Администрации Куединского МО	24	1			В+10 мин	В+60 мин	Постановление администрации Куединского МО № КМО 01-07-506 от 27.07.2022-па					
6	ОГ КЧС и ОПБ Администрации Куединского МО	3	1			В+10 мин	В+60 мин						
	Всего за КЧС и ОПБ Куединского района :	24	2										
Органы повседневного управления													
2	МКУ «ЕДДС Куединского МО», начальник Маркова Е.У. (34 263) 35208, 112	3	-					Постановление № 432 от 01.09.2010г. Постановление администрации Куединского МО № КМО 01-07-506 от 27.07.2022					

**ПАСПОРТ ТЕРРИТОРИИ
КУЕДИНСКОГО МУНИЦИПАЛЬНОГО ОКРУГА ПЕРМСКОГО КРАЯ
(Ведомость привлечения сил и средств, для ликвидации последствий ЧС)**

№ п/п	Наименование	Привлечение в соответствии с планами применения		Привлекалось фактически		Нормативное время		Нормативный документ	Время показателей			Расстояние до места ЧС	Недостатки в реагировании
		л/с	тех.	л/с	тех.	убытия	прибытия		Получение информации	Время убытия	Время прибытия		
Силы и средства ликвидации ЧС													
1	УМТП «Куединские тепловые сети»	9	4			В+3 мин	В+33	Постановление администрации администрации Куединского МО № КМО 01-07-506 от 27.07.2022-па					
2	ИП Субботина Альфия Гарибзяновна	3	1			В+10	В+70						
3	МУП «Куединское ПАТП»	2	1			В+10	В+70						
4	МБУ «УКС Администрации Куединского МО» Дорожные службы	5 47	1 40			В+10	В+70						
5	МКУ «УГЗ»	3	2			В+10	В+70						
6	Управление ЖКХ и благоустройства	3	1			В+10							
7	ИП Макурин Е.А.	2	2										
8	УМУ администрации Куединского МО	2	1										
9	ПЧ-125 22отряда ППС ПК ДКУ ПК ОГПС ПК	4	1										
10	МБУ «Центр развития культуры, спорта и молод. политики ,	3	1										
11	ЦДНГ – 2 УППН – «Куеда» ООО «ЛУКОЙЛ- Пермь»	2	1										
12	ЦДНГ – 3 УППН – «Гожан» ООО «ЛУКОЙЛ- Пермь»	2	1										
Всего за силы и средства ликвидации ЧС субъекта:		138	58										
Итого за ТП РСЧС:		138	58										

ДРУГИЕ МИНИСТЕРСТВА И ВЕДОМСТВА (ОРГАНИЗАЦИИ), НЕ ИМЕЮЩИЕ ФУНКЦИОНАЛЬНЫХ ПОДСИСТЕМ

1	Прокуратура прокурор п. Куеда Мерзляков В.А. (34 262) 31167	1	1			В+10	В+ 70	ФЗ от 17.01.0992 № 22.02-1 «О прокуратуре РФ»
2	ФСБ	-	-			-	-	-
3	Следственный комитет	-	-			-	-	-
Итого за министерства и ведомства, не имеющие функциональных подсистем		1	1					
ИТОГО за РСЧС		2	2					

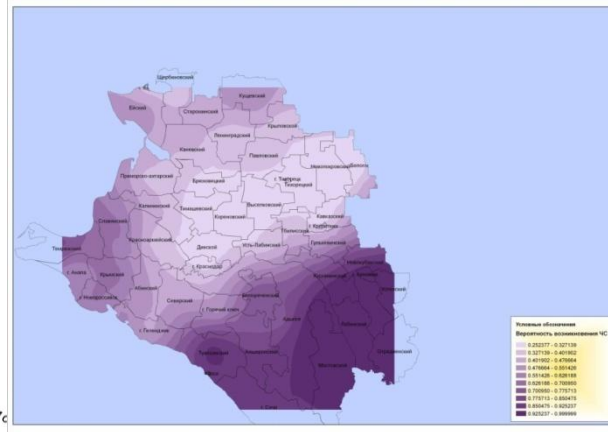
ПАСПОРТ ТЕРРИТОРИИ

КУЕДИНСКОГО МУНИЦИПАЛЬНОГО ОКРУГА ПЕРМСКОГО КРАЯ

РИСКИ ВОЗНИКНОВЕНИЯ ГИБЕЛИ ПОСЕВОВ, С/Х КУЛЬТУР ИЛИ ПРИРОДНОЙ РАСТИТЕЛЬНОСТИ В РЕЗУЛЬТАТЕ СИЛЬНЫХ ДОЖДЕЙ, ЛИВНЕЙ.

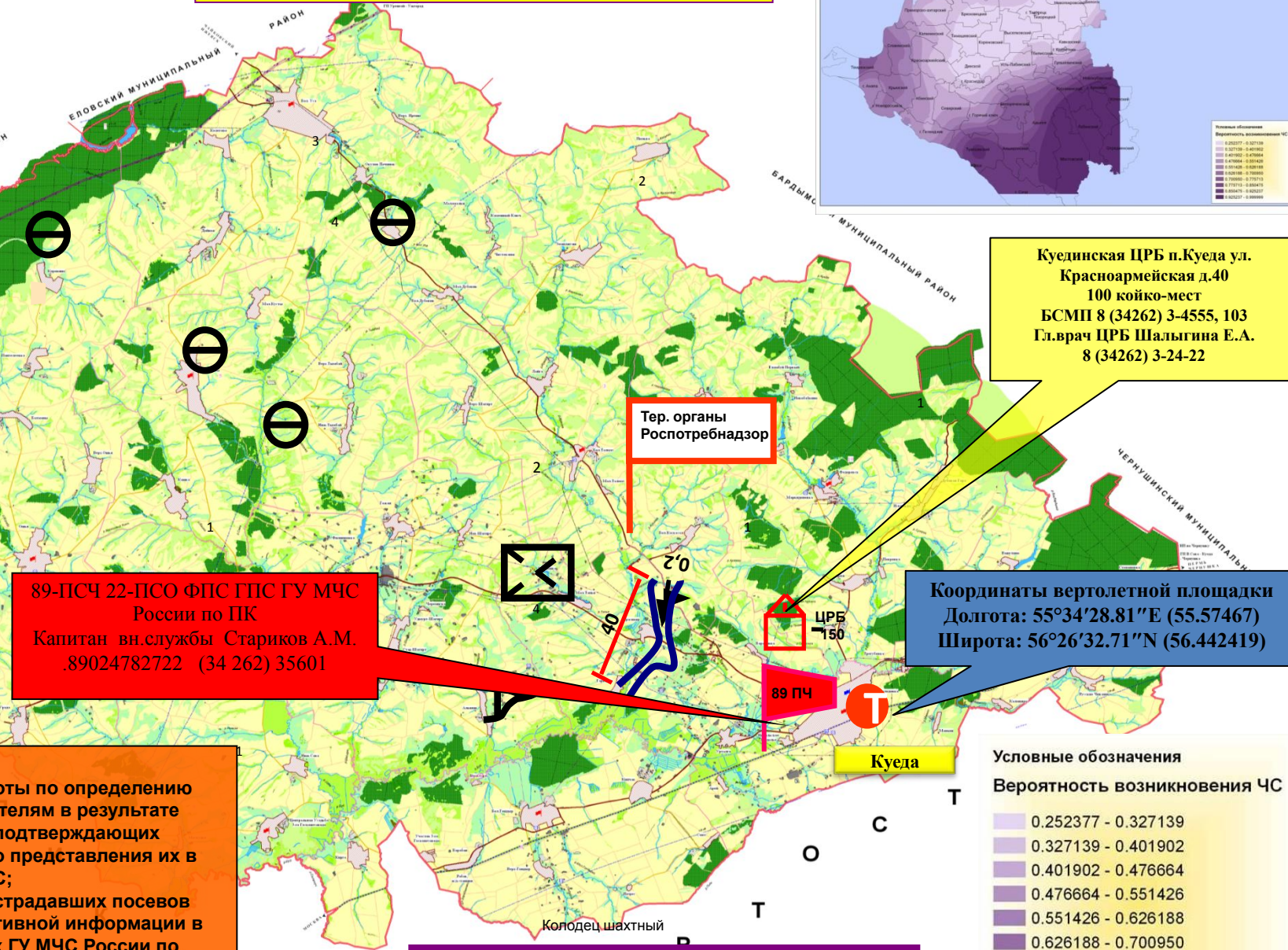
Приемлемый риск - 10^{-4}

Существует вероятность гибели посевов, с/х культур или природной растительности одновременно на площади 100 га и более.



УСЛОВНЫЕ ОБОЗНАЧЕНИЯ

- ПСЧ - Федеральная ПСЧ
- ЦГ/391 - Районная больница
- № 1 - Стационарный пункт ременного размещения
- СП ВР - Тер. органы Роспотребнадзор
- 100 че л - Куединская ЦРБ



89-ПСЧ 22-ПСО ФПС ГПС ГУ МЧС России по ПК
Капитан вн.службы Стариков А.М.
.89024782722 (34 262) 35601

Тер. органы Роспотребнадзор

Куединская ЦРБ п.Куеда ул. Красноармейская д.40
100 койко-мест
БСМП 8 (34262) 3-4555, 103
Гл.врач ЦРБ Шальгина Е.А.
8 (34262) 3-24-22

Координаты вертолетной площадки
Долгота: 55°34'28.81"Е (55.57467)
Широта: 56°26'32.71"N (56.442419)

Превентивные мероприятия:

- созданы комиссии для организации работы по определению ущерба, причиненного сельхозпроизводителям в результате засухи, изучению и анализу материалов, подтверждающих причиненный ущерб, и для последующего представления их в ФГУ по предупреждению и ликвидации ЧС;
- проводится ежедневный мониторинг пострадавших посевов сельхоз культур и предоставление оперативной информации в Центр управления в кризисных ситуациях ГУ МЧС России по Пермскому краю;
- разработаны рекомендации применения на пострадавших посевах внекорневых подкормок микро-, макроудобрениями и антистрессовых препаратов для снижения последствий засухи;

В зону ЧС могут попасть 0 ПОО; линии электропередач (38 км.), и другие объекты экономики.

Условные обозначения

Вероятность возникновения ЧС

0.252377 - 0.327139
0.327139 - 0.401902
0.401902 - 0.476664
0.476664 - 0.551426
0.551426 - 0.626188
0.626188 - 0.700950
0.700950 - 0.775713
0.775713 - 0.850475
0.850475 - 0.925237
0.925237 - 0.999999

**ПАСПОРТ ТЕРРИТОРИИ
КУЕДИНСКОГО МУНИЦИПАЛЬНОГО ОКРУГА ПЕРСКОГО КРАЯ
(Характеристика зон засухи)**

Район	Площадь, кв. км.	Количество населенных пунктов попадающих в зону засухи	Количество жилых домов, попадающих в зону засухи	Количество населения, попадающих в зону засухи, (чел.)
Бикбардинское СП	33,9	10 нп	3418	13252
Большегондырское СП	118,49	10 нп	480	1588
Большекустовское СП	125	5 нп	317	1204
Большеусинское СП	78,35	8 нп	384	1201
Куединское СП	113,58	13 нп	439	1849
Нижнесавинское СП	97,56	3 нп	586	2161
Ошбинское СП	28,17	10 нп	122	582
Талмазское СП	70,4	7 нп	394	2010
Федоровское СП	43,89	9 нп	140	623
Шигиртское СП	396,6	8 нп	818	3159

ПЕРСКОГО КРАЯ

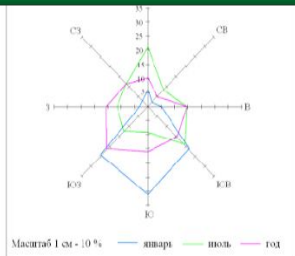
(Характеристика сельскохозяйственных угодий, попадающих в зону засухи)

Район	Общая площадь, тыс. га (земель сельхозназначения)	Площадь пашни, попадающая в зону засухи, тыс. га	Площадь пастбища, попадающая в зону засухи, тыс. га	Площадь посева, (зерновые/бахчевые), попадающая в зону засухи, тыс. га
Бикбардинское ТО	375,3	6,5	141,9	0,3
Большегондырское ТО	375,3	6,5	141,9	0,3
Большекустовское ТО	375,3	6,5	141,9	0,3
Большеусинское ТО	375,3	6,5	141,9	0,3
Куединское ТО	375,3	6,5	141,9	0,3
Нижнесавинское ТО	375,3	6,5	141,9	0,3
Ошьинское ТО	375,3	6,5	141,9	0,3
Большеталмазское ТО	375,3	6,5	141,9	0,3
Федоровское ТО	375,3	6,5	141,9	0,3
Шагиртское ТО	375,3	6,5	141,9	0,3

ПАСПОРТ ТЕРРИТОРИИ КУЕДИНСКОГО МУНИЦИПАЛЬНОГО ОКРУГА ПЕРМСКОГО КРАЯ Зоны неблагоприятные по санитарно - эпидемиологическим показателям (СЭП)

Приемлемый риск - 10^{-4}

Скотомогильники в зону подтопления не попадают



Расчет сил и средств к ликвидации ЧС		
Наименование	Количество ВО	
	л/с, чел	тех. ед
От ОВД	7	3
От ЦРБ (БСМП)	3	1
ТПРСЧС	10	2
От МЧС	8	2
ВСЕГО	28	8

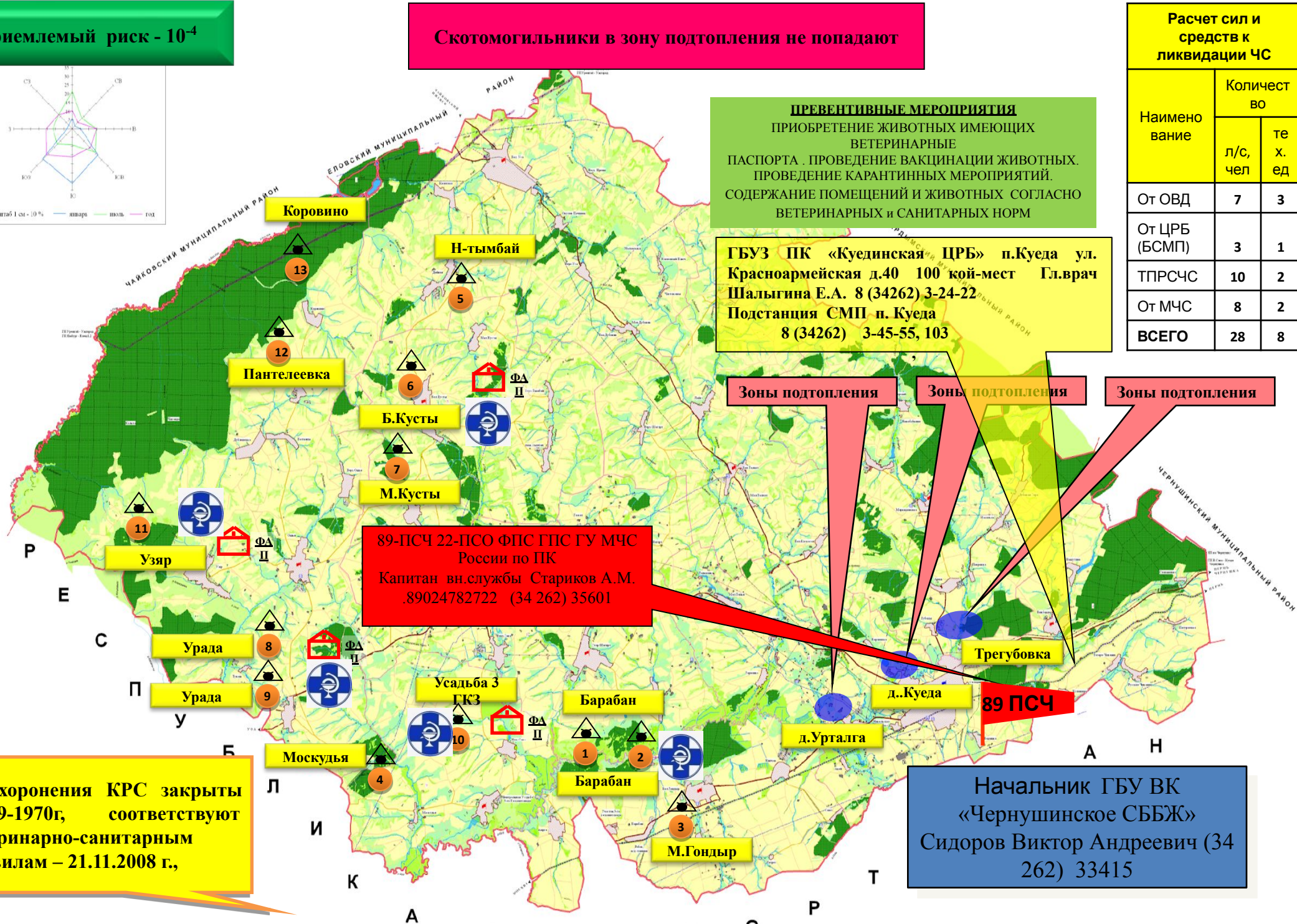
ПРЕВЕНТИВНЫЕ МЕРОПРИЯТИЯ
ПРИОБРЕТЕНИЕ ЖИВОТНЫХ ИМЕЮЩИХ ВЕТЕРИНАРНЫЕ ПАСПОРТА . ПРОВЕДЕНИЕ ВАКЦИНАЦИИ ЖИВОТНЫХ. ПРОВЕДЕНИЕ КАРАНТИННЫХ МЕРОПРИЯТИЙ. СОДЕРЖАНИЕ ПОМЕЩЕНИЙ И ЖИВОТНЫХ СОГЛАСНО ВЕТЕРИНАРНЫХ И САНИТАРНЫХ НОРМ

ГБУЗ ПК «Куединская ЦРБ» п.Куеда ул. Красноармейская д.40 100 кой-мест Гл.врач Шалыгина Е.А. 8 (34262) 3-24-22
Подстанция СМП п. Куеда 8 (34262) 3-45-55, 103

89-ПСЧ 22-ПСО ФПС ГПС ГУ МЧС России по ПК
Капитан в.службы Стариков А.М. .89024782722 (34 262) 35601

Захоронения КРС закрыты с1949-1970г, соответствуют ветеринарно-санитарным правилам – 21.11.2008 г.,

Начальник ГБУ ВК «Чернушинское СБЖ» Сидоров Виктор Андреевич (34 262) 33415



ПАСПОРТ ТЕРРИТОРИИ

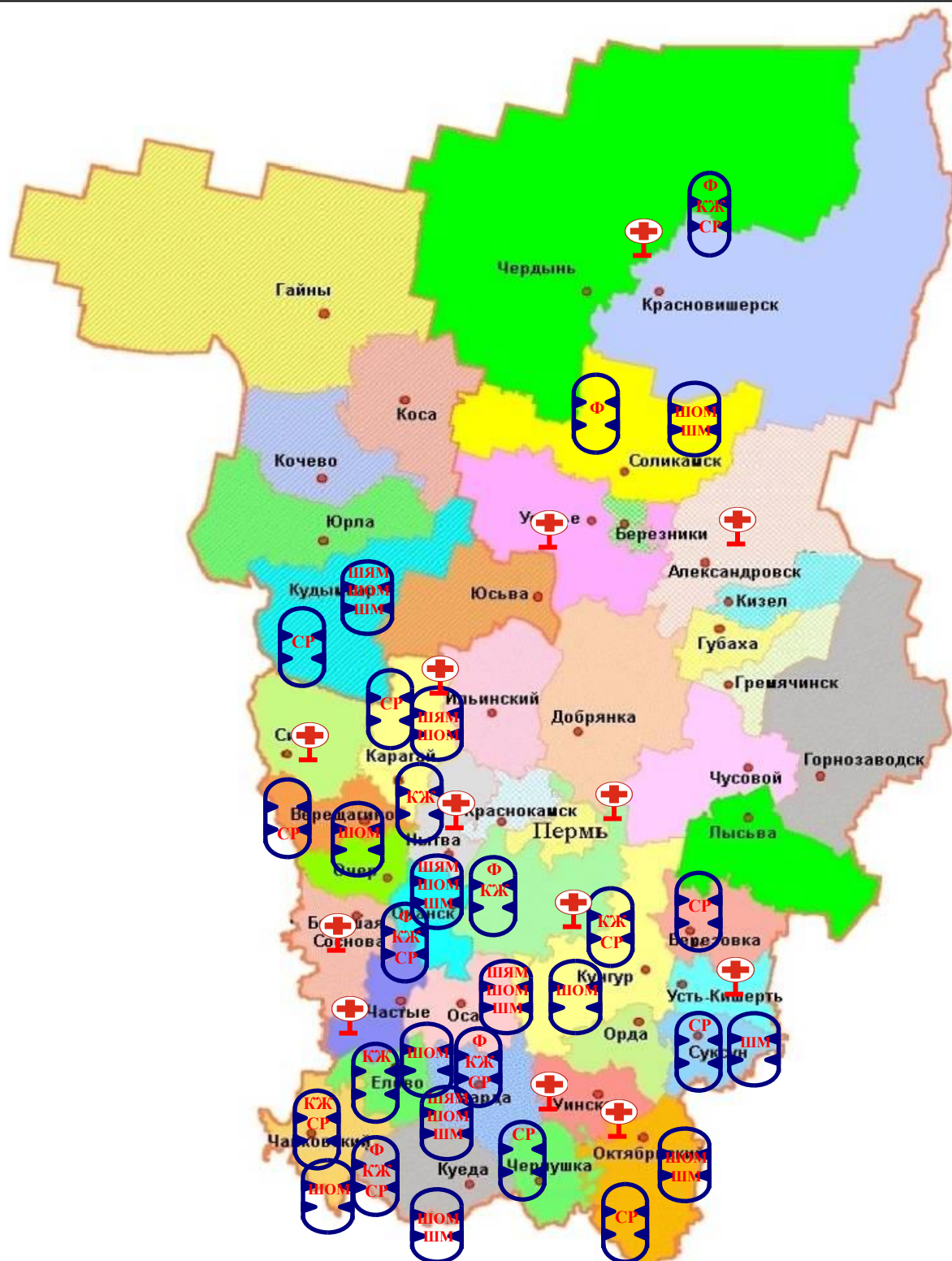
КУЕДИНСКОГО МУНИЦИПАЛЬНОГО ОКРУГА ПЕРМСКОГО КРАЯ

Риски возникновения инфекционной заболеваемости людей (характеристика скотомогильников)

Собственность	Населённый пункт (город, поселок, село, деревня, хутор)	Скотомогильники закрытые (законсервированные)				
		Описание местонахождения	Год захоронения	Соответствие объекта установленным санитарно-ветеринарным требованиям	Источник возможного подтопления	Примечания
Колхоз «Горд-Кужим»	д.Барабан	200м. на северо-восток	1970	Соответствует	нет	
Колхоз «Горд-Кужим»	д.Барабан	400м. на север	1970	Соответствует	нет	
Колхоз «Горд-Кужим»	д.М.Гондыр	300м. на север	1970	Соответствует	нет	
Нижнесавинское ТО	д.Москудья	100м. на юг	1949	Не соответствует	нет	
Большекустовское ТО	д.Н.Тымбай	100м. восточнее южной окраины	1949	Не соответствует	нет	
Большекустовское ТО	д.Б.Кусты	200м. западнее северной окраины	1949	Соответствует	нет	
Большекустовское ТО	д.М.Кусты	500м. на запад	1949	Не соответствует	нет	
Ошбинское ТО	д.Урада	550м. на юго-восток	1949	Не соответствует	нет	
Ошбинское ТО	д.Урада	400м. на северо-запад от северной окраины	1949	Не соответствует	нет	
Ошбинское ТО	д.1-участок ГКЗ «Куединский»	2000м. на запад	1949	Не соответствует	нет	
Ошбинское ТО	д.Узяр	1750м. на север от северной окраины	1949	Соответствует	нет	
Ошбинское ТО	д.Пантелеевка	250м. на северо-запад	1949	Не соответствует	нет	
Ошбинское ТО	д.Коровино	300м. на запад	1949	Не соответствует	нет	

КУЕДИНСКОГО МУНИЦИПАЛЬНОГО ОКРУГА ПЕРМСКОГО КРАЯ

Риск возникновения сельскохозяйственных и лесных вредителей



СИЛЫ и СРЕДСТВА

Наименование подразделения	Личный состав / техника	Время готовности	Пункт дислокации/тел
Филиал ФГУ «Россельхозцентр» по Пермскому краю и его отделения: Бардымское Березовское Верещагинское Карагайское Кудымкарское Куединское Кунгурское Осинское Оханское Очерское Пермское Сивинское Соликамское Суксунское Уинское Чагинское Чернушинское	1/1	От 30 мин-1,5 час	г. Пермь, ул. Бульвар Гагарина, 10, 8342-265-55-74, 212-25-52; 834-292-2-01-01 834-251-3-15-48 834-254-3-60-31 834-297-3-11-39 834-260-4-57-22 834-262-3-44-60 834-271-4-34-26 834-291-2-28-37 834-279-3-10-72 834-278-3-18-99 8342-297-87-80 834-277-2-13-09 834-253-7-27-43 834-275-3-11-31 834-259-2-31-06 834-268-2-14-47 834-261-4-07-38
ФГУЗ «Пермский краевой центр дезинфектологии» Дезинфекционный отряд	1/автомобиль ДДА-66-11 ед., стационарные дезкамеры-4 шт., автоматизированные опрыскиватели-7 шт., Распылители ранцевые на 10 л.-50 шт., Распылители ручные на 2 л.- 15 шт.	От 30 мин-1,5 час	614099, г. Пермь, ул.Маршрутная,5

Условные обозначения

- сельскохозяйственные вредители (ШЯМ – шведская яровая муха, ШМ – шведская муха, ШОМ – шведская озимая муха).
- очаги эпифитотии с/х культур (Ф – фитофтороз картофеля, КЖ – колорадский жук, СР- стеблевая ржавчина зерновых культур)
- Лечебные учреждения

Примечание: на территории Пермского края очагов опасных вредителей и болезней леса нет

ПАСПОРТ ТЕРРИТОРИИ
КУЕДИНСКОГО МУНИЦИПАЛЬНОГО ПЕРМСКОГО КРАЯ
Министерство природных ресурсов, лесного хозяйства
и экологии Пермского края

Должность	Ф.И.О.	Телефон	Кабинет	Почта
<i>Министр природных ресурсов, лесного хозяйства и экологии Пермского края (ул.Попова д.11)</i>	Беланович Дмитрий Михайлович	233-27-57	311а	
<i>Заместитель министра природных ресурсов Пермского края</i>	Солонцов Олег Николаевич	233-27-57	311г	
<i>Секретарь</i>	Мелик-Казарова Надежда Яковлевна	233-27-57	407	
<i>Управление по охране окружающей среды</i>				
<i>Начальник</i>	Третьяков Лев Борисович	235-14-81	304	
<i>Отдел охраны природной среды и экспертиз</i>				
<i>Начальник</i>	Никитина Елена Николаевна	236-33-56	107	

ПАСПОРТ ТЕРРИТОРИИ КУЕДИНСКОГО МУНИЦИПАЛЬНОГО ОКРУГА ПЕРМСКОГО КРАЯ

Сведения по надзорным учреждениям

№п/п	Наименование организации	Местоположение	ФИО руководителя	Телефон
1	Южный филиал Центра гигиены и эпидемиологии г.Чернушка	г.Чернушка	Начальник Селиванов Алексей Михайлович	(34 261) 3-31-75 8-951-94-87-843
2	Государственная ветеринарная инспекция Пермского края «Чернушинская станция по борьбе с болезнями животных»	617700, п.Куеда ул. Победы-8а	Начальник Сидоров Виктор Андреевич	(34 262) 3-34-15 (34 262) 3-38-43
3	Южный территориальный отдел Управления Роспотребнадзора по Пермскому краю	г. Чернушка ул.. Тельмана-59	Начальник Добрынина Светлана Викторовна специалисты	(34 261) 4-31-29 (факс) (34262) 4-27-10
4.	ФГБУ «Россельхозцентр»	г. Чернушка	Начальник Карлышева Валентина Петровна	(34 261) 4-07-38
5.	ФГБУ «Россельхозцентр» Куединский отдел	п. Куеда ул. Школьная-3	Начальник Юсупова Мария Владимировна	(3 4 262) 3-44-60) 89082405259

**ПАСПОРТ ТЕРРИТОРИИ
КУЕДИНСКОГО МУНИЦИПАЛЬНОГО ОКРУГА ПЕРМСКОГО КРАЯ**
Расчёт сил и средств, привлекаемых к ликвидации ЧС

№ п/п	Наименование сил постоянной готовности	Принадлежность	Численный состав\ техник и	Место дислокации	Связь
Функциональные подсистемы					
1	89-ПСЧ 22-ОФПС ОГ 89 – ПСЧ 22 ОФПС	Федеральная	9/2 2/1	п.Куеда ул.Восточная, д 33	101, 01 (34 262)35601
2	Охрана общественного порядка	МВД	8/2	п. Куеда ул.Горького, д 51	102,02, (34 262)35802
3	ГИБДД	МВД	4/1	п. Куеда ул.Горького, д.51	
4	БСМП ГБУЗ ПК «Чайковского ЦРБ»	Региональная	6/2	п. Куеда ул. Красноармейская, д 40	103,03, (34 262)35545
Территориальные подсистемы					
5	УМТП «Куединские тепловые сети»	муниципальная	9/2	п.Куеда ул. Ветеринарная, д 6	(34 262)31467
6	МУП «Куединские ПАТП»	муниципальная	3/1	п. Куеда ул. Советская, д 3	(34 262)32050
7	ЗАО «Куединское УГХ»	Закрытое акционерное общество	3/1	п. Куеда ул. Чехова, д 9	04, (34 262)34215
8	МКУ «УКС администрации Куединского МО»	муниципальная	5/1	п. Куеда ул. Ленина 2а	(34 262) 35575
9	ИП Субботина –организация питания (посогласованию)	частная	3/1	п Куеда ул. Гагарина, д 2	89824836861
10	ОГ КЧС и ОПБ администрации МО	муниципальная	3/1	п. Куеда ул. Гагарина, д 25	(34 262)35505
11	МКУ «УГЗ»	муниципальная	3/2	П. Куеда ул. Ленина 2а	(34 262)32202
Итого			58/17		

**ПАСПОРТ ТЕРРИТОРИИ
КУЕДИНСКОГО МУНИЦИПАЛЬНОГО ОКРУГА ПЕРМСКОГО КРАЯ
(Ведомость привлечения сил и средств, для ликвидации последствий ЧС)**

№ п/п	Наименование	Привлечение в соответствии с планами применения		Привлекалось фактически		Нормативное время		Нормативный документ	Время показателей			Расстояние до места ЧС	Недостатки в реагировании
		л/с	тех.	л/с	тех.	убытия	прибытия		Получение информации	Время убытия	Время прибытия		
Минтруд России													
Органы повседневного управления Минтруда России													
	Межрайонное территориальное управление Министерства социального развития ПК	-	-			В+10	В+60	ФЗ от 15.05.2020 г. №334-ФЗ					
	Всего за ОПУ:	-	-										
Территориальные органы Минтруда России													
	Межрайонное территориальное управление					В+10	В+60	ФЗ от 15.05.2020 г. №334-ФЗ					
	Всего за территориальные органы:												
Силы и средства ликвидации ЧС Минтруда России													
	Межрайонное территориальное управление					В+10	В+60	ФЗ от 15.05.2020 г. №334-ФЗ					
	Всего за силы и средства ликвидации ЧС:												
	Всего Минтруд												
Минобороны России													
Органы повседневного управления Минобороны России													
	Дежурный Отдела военного комиссариата Пермского края		-			В+10	В+60	ФЗ от 15.05.2020 г. №334-ФЗ					
	Всего за ОПУ:		-										
Территориальные органы Минобороны России													
	Отдел военного комиссариата Пермского края		-			В+10	В+60	ФЗ от 15.05.2020 г. №334-ФЗ					
	Всего за территориальные органы:		-										
Силы и средства ликвидации ЧС Минобороны России													
	Отдел военного комиссариата Пермского края		-			В+10	В+60	ФЗ от 15.05.2020 г. №334-ФЗ					
	Всего за силы и средства ликвидации ЧС:		-										
Территориальные подсистемы РСЧС													
Координационные органы													
2	КЧС и ОПБ Администрации Куединского МО	24	1			В+10 мин	В+60 мин	Постановление администрации Куединского МО № 894-п от 16.08.2021.					
6	ОГ КЧС И ОПБ Администрации Куединского МО	3	1			В+10 мин	В+60 мин	Постановление администрации Куединского МО № КМО 01-07-506 от 27.07.2022-па					
	Всего за КЧС и ОПБ Куединского района :	24	2										
Органы повседневного управления													
								Постановление № 432 от 01.09.2010г					

