


Страны Южной Европы

Южная Европа



- Все страны Южной Европы располагаются на крупных полуостровах – Пиренейском, Апеннинском и Балканском, глубоко вдающихся в Средиземное море
- Наиболее крупные государства – Италия, Испания, Португалия, Греция
- «Карликовые государства» - Андорра, Ватикан – «государство в государстве», Мальта, Сан – Марино
- Естественный прирост населения – 1‰
- Средняя продолжительность жизни – 78 лет
- Специализация – туризм, легкая промышленность, субтропические культуры, рыболовство

- Италия Республика в центре Средиземноморья, являясь колыбелью цивилизации, создания, являясь колыбелью цивилизации
- Граничит с Францией на севере и с Австрией — на северо-востоке, а также имеет внутренние границы
- Занимает Апеннинский полуостров, южные Альпы, ряд мелких островов
- Основана 2 июня 1861 года
- Официальный язык — итальянский
- Столица Рим
- Крупнейшие города — Милан, Венеция, Палермо, Генуя
- К вооруженным силам относятся армия, полиция, жандармы, карабинеры.



и Австрией —
) . Также имеет
ров, Паданскую
я и ряд

ые силы,

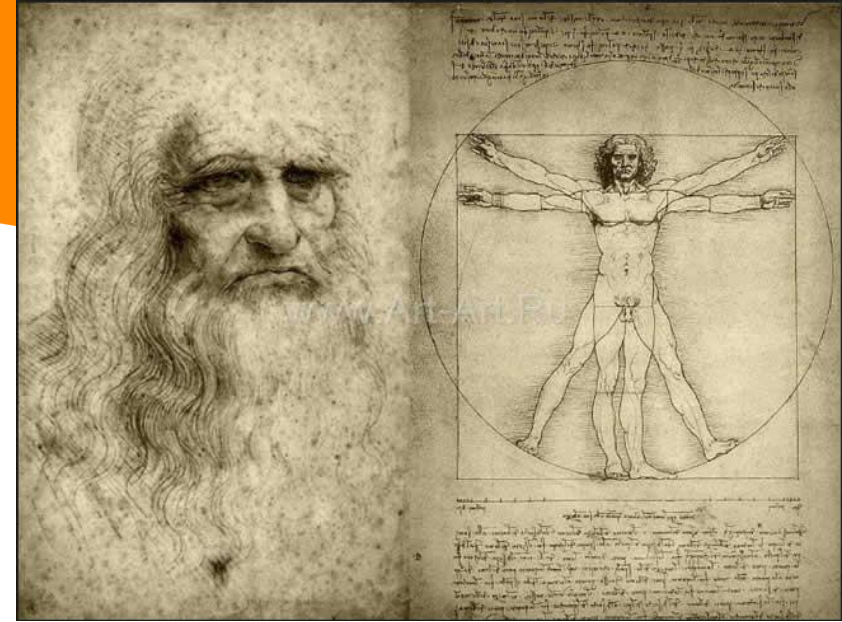


НИХ

зувий,

- В Италии есть как действующие, так и потухшие вулканы. В Италии выделяют пять самых крупных:
- **Этна** — самый высокий действующий вулкан Европы
- **Стромболи, Вулькано, Марсилья**
- Италия — преимущественно горная страна.
- В Италии большое разнообразие полезных ископаемых- железная руда, антрацит, марганец, бокситы, запасы калийной и каменной соли, асфальта, битума.
- Италия входит в число государств Шенгенского соглашения.
- стране проживает значительное число нелегальных иммигрантов.
- Все виды транспорта – железнодорожный, автомобильный, авиатранспорт, морской и речной
- Самым известным итальянским писателем является Данте Алигьери, творец Божественной комедии.







острове Тенерифе (канарские острова) это вулкан Тейде, высота которого достигает 3718 метров.



- На побережье Испании насчитывается более 10 тысяч пляжей: Коста-Брава, Коста-Дорада, Коста-дель-Мар, Коста-Бланка, Мар-Менор, Коста-дель-Соль, Коста-де-ла-Луэ, Коста-Кантабрика, Канарские и Балеарские острова.
- Испания является одним из самых тёплых государств в Южной Европе.
- Недра Испании изобилуют полезными ископаемыми. Особенно значительны запасы металлических руд, имеются оловянные, вольфрамовые и урановые руды.
- Плотность населения — 79,7 чел./км².
- Традиционно Испания — сельскохозяйственная страна
- Старейшая отрасль промышленности — горнодобывающая.
- Среди отраслей машиностроения выделяются судостроение, автомобилестроение, производство оборудования для химической, легкой, пищевой промышленности и производства стройматериалов.
- В пищевой промышленности выделяются виноделие, производство масла

Португалия



- **Португалия** официально **Португальская Республика** — это самое западное государство в континентальной Европе. Португалия расположена в юго-западной части Пиренейского полуострова. На севере и востоке граничит с Испанией, на юге и западе омывается Атлантическим океаном. На суше граничит только с Испанией (1 214 км). Также Португалией управляются Азорские острова и Мадейра
- Республика с 1910.
Член НАТО (с 1949), ООН (с 1955), ОЭСР (с 1961), ЕС (с 1 января 1986), Содружества португалоязычных стран (с 1996).
Входит в Шенгенскую зону и зону евро.
- **Официальный язык** португальский,
- **Столица** Лиссабон
- **Крупнейшие города** Лиссабон, Порту
- высшая точка Португалии — гора Эштрела (1993 м).



- Португалия — индустриально-аграрная страна. Традиционные отрасли промышленности — текстильная (хлопчатобумажная и шерстяная), виноделие, производство оливкового масла, рыбных консервов, пробковой коры (ведущее место в мире), чёрная и цветная металлургия, машиностроение (судостроение и судоремонт, автосборка, электротехническое); развивается химическая, нефтеперерабатывающая и нефтехимическая, цементная промышленность. В сельском хозяйстве преобладает земледелие.
- Иностраный туризм — ок. 10 млн человек в год.
- в Португалии с 12 до 15 часов жизнь затихает – сиеста. В это время закрыты и магазины, и музеи, и даже кафе.



Андорра

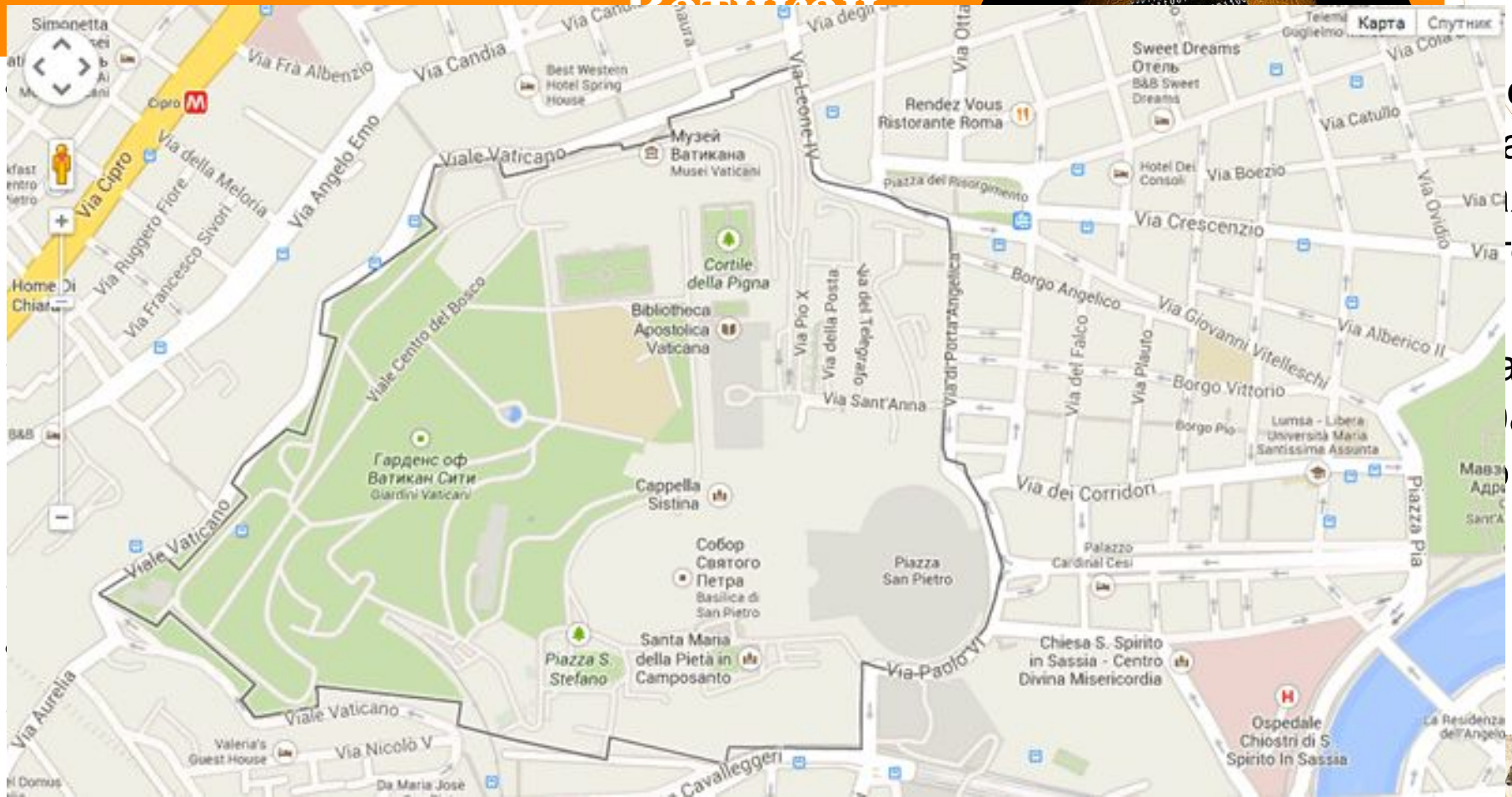


www.Euro-Map.com




гидроэнергетические ресурсы.

Домини



е а я то л 8 й



- **Мальта**
в Средиземном
- **Столица**
- Длина М
- Мальта —
постоянно
вершина
- Климат М
- Основная



СТВО

УТСТВУЮТ
точка —



Сан – Марино



из

Европе, со
В своих нынешних
о Европы.

ии страны

). Число жителей во
1000 человек.

- **Сан-Марино** – самый маленький из всех стран Европы, со всех сторон окруженный Италией. В своих нынешних границах Сан-Марино существует с 1244 года.
- **Столица** Сан-Марино – город Сан-Марино.
- Скальные массивы.
- Средняя продолжительность жизни – 81 год.
- Самое крупное по численности население – 33 000 человек (включая итальянцев, проживающих в Сан-Марино). Число жителей во всем мире – около 1000 человек.



Греция



- **Греция — Греческая Республика** — государство в Юж. Европе. Население, по оценочным данным на 2010 г. составляет более 11,3 миллионов человек, территория — 131 957 кв. км.
- Столица — город Афины. Государственный язык — греческий.
- Расположена на Балканском полуострове и многочисленных островах. Омывается Эгейским и Фракийским морями на востоке, Ионическим на западе, на юге — Средиземным и Критским морями. Имеет сухопутную границу с Албанией, Республикой Македонией и Болгарией, на северо-востоке и востоке — с Турцией. В состав Греции входит около 2 тысяч островов, на которые приходится почти 20 % всей страны.
- **Столица Афины** **Крупнейшие города** Афины, Салоники, Патры
- Греция считается колыбелью западной цивилизации, родиной демократии и западной философии, основных принципов физико-математических наук, театра и современных Олимпийских игр. Богатое культурное наследие и географическое положение делают Грецию одной из самых посещаемых стран мира



- Горные массивы занимают почти четверть поверхности территории страны. Это преимущественно средневысотные горы (до 2000 м). Высшая точка Греции — гора Олимп (2917 м). Выше 2000 м занимаются также Пинд, Парнас, горная цепь Центральной Греции и Тавгет. Равнин мало.
- В Греции бывают сильные землетрясения.
- Статус автономного региона имеет монашеская республика Афон, расположенная в центральной и южной части восточного полуострова Халкидики, это самоуправляемая община двадцати православных монастырей, объект мирового наследия ЮНЕСКО.
- Значительная доля доходов Греции поступает от сферы туризма;
- Среди наиболее известных и популярных туристических центров Греции: историко-культурных — **Афины, Дельфы, остров Корфу, Крит**; центры пляжного отдыха — полуостров **Халкидики, острова-курорты Миконос, Санторини, Парос и Крит**; центры паломничества христиан — **Святая гора Афон, Метеорские монастыри, византийские памятники Салоник (Базилика Святого Димитрия, Базилика Святой Софии и другие)**, занесены в перечень объектов мирового наследия ЮНЕСКО.
- Сравнительно молодой танец «Сиртаки» в современном мире выступает как один из символов Греции.

