


Страны Южной Европы

Южная Европа



- Все страны Южной Европы располагаются на крупных полуостровах – Пиренейском, Апеннинском и Балканском, глубоко вдающихся в Средиземное море
- Наиболее крупные государства – Италия, Испания, Португалия, Греция
- «Карликовые государства» - Андорра, Ватикан – «государство в государстве», Мальта, Сан – Марино
- Естественный прирост населения – 1‰
- Средняя продолжительность жизни – 78 лет
- Специализация – туризм, легкая промышленность, субтропические культуры, рыболовство

- Италия Республика в центре Средиземноморья, являясь колыбелью цивилизации, создания, являясь колыбелью цивилизации
- Граничит с Францией на севере и с Австрией — на северо-востоке, а также имеет внутренние границы
- Занимает Апеннинский полуостров, южные Альпы, ряд мелких островов
- Основана 2 июня 1861 года
- Официальный язык — итальянский
- Столица Рим
- Крупнейшие города — Милан, Венеция, Палермо, Генуя
- К вооруженным силам относятся армия, полиция, жандармы, карабинеры.



Италия — это страна в центре Средиземноморья, являющаяся колыбелью цивилизации. Она граничит с Францией на севере и с Австрией — на северо-востоке, а также имеет внутренние границы. Занимает Апеннинский полуостров, южные Альпы, ряд мелких островов.

Вооруженные силы,

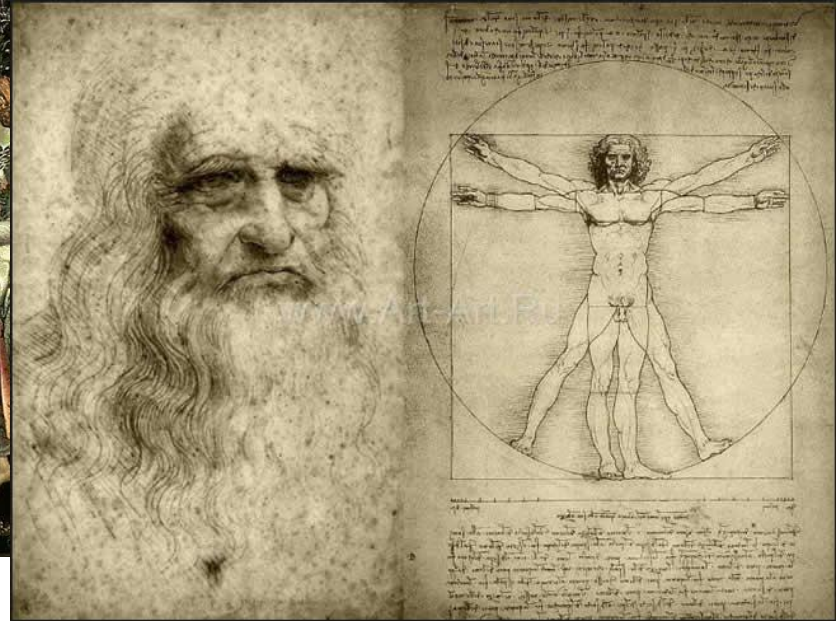



НИХ

зувий,

- В Италии есть как действующие, так и потухшие вулканы. В Италии выделяют пять самых крупных:
- **Этна** — самый высокий действующий вулкан Европы
- **Стромболи, Вулькано, Марсилья**
- Италия — преимущественно горная страна.
- В Италии большое разнообразие полезных ископаемых- железная руда, антрацит, марганец, бокситы, запасы калийной и каменной соли, асфальта, битума.
- Италия входит в число государств Шенгенского соглашения.
- стране проживает значительное число нелегальных иммигрантов.
- Все виды транспорта – железнодорожный, автомобильный, авиатранспорт, морской и речной
- Самым известным итальянским писателем является Данте Алигьери, творец Божественной комедии.








острова Тенерифе (канарские острова) это вулкан Тейде высота которого достигает 3718 метров.



- На побережье Испании насчитывается более 10 тысяч пляжей: Коста-Брава, Коста-Дорада, Коста-дель-Мар, Коста-Бланка, Мар-Менор, Коста-дель-Соль, Коста-де-ла-Луэ, Коста-Кантабрика, Канарские и Балеарские острова.
- Испания является одним из самых тёплых государств в Южной Европе.
- Недра Испании изобилуют полезными ископаемыми. Особенно значительны запасы металлических руд, имеются оловянные, вольфрамовые и урановые руды.
- Плотность населения — 79,7 чел./км².
- Традиционно Испания — сельскохозяйственная страна
- Старейшая отрасль промышленности — горнодобывающая.
- Среди отраслей машиностроения выделяются судостроение, автомобилестроение, производство оборудования для химической, легкой, пищевой промышленности и производства стройматериалов.
- В пищевой промышленности выделяются виноделие, производство масла



Является самым титулованным клубом в испанском футболе

Португалия



- **Португалия** официально **Португальская Республика** — это самое западное государство в континентальной Европе. Португалия расположена в юго-западной части Пиренейского полуострова. На севере и востоке граничит с Испанией, на юге и западе омывается Атлантическим океаном. На суше граничит только с Испанией (1 214 км). Также Португалией управляются Азорские острова и Мадейра
- Республика с 1910.
Член НАТО (с 1949), ООН (с 1955), ОЭСР (с 1961), ЕС (с 1 января 1986), Содружества португалоязычных стран (с 1996).
Входит в Шенгенскую зону и зону евро.
- **Официальный язык** португальский,
- **Столица** Лиссабон
- **Крупнейшие города** Лиссабон, Порту
- высшая точка Португалии — гора Эштрела (1993 м).

- Португалия — индустриально-аграрная страна. Традиционные отрасли промышленности — текстильная (хлопчатобумажная и шерстяная), виноделие, производство оливкового масла, рыбных консервов, пробковой коры (ведущее место в мире), чёрная и цветная металлургия, машиностроение (судостроение и судоремонт, автосборка, электротехническое); развивается химическая, нефтеперерабатывающая и нефтехимическая, цементная промышленность. В сельском хозяйстве преобладает земледелие.
- Иностраный туризм — ок. 10 млн человек в год.
- в Португалии с 12 до 15 часов жизнь затихает – сиеста. В это время закрыты и магазины, и музеи, и даже кафе.



Андорра

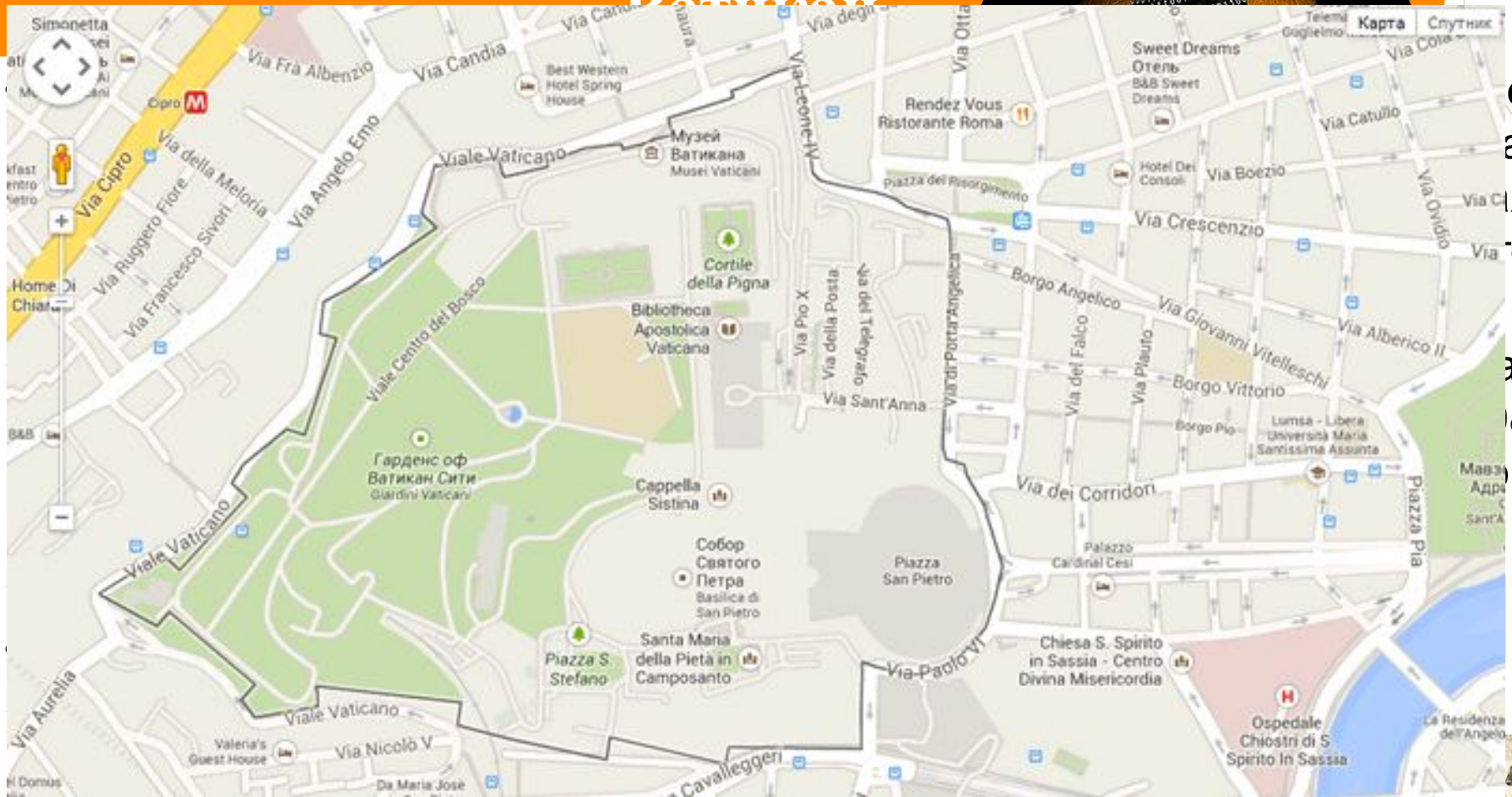


www.Euro-Map.com



гидроэнергетические ресурсы.

Домини



е а я то л 8 й



- **Мальта**
в Средиземном
- **Столица**
- Длина М
- Мальта —
постоянно
вершина
- Климат М
- Основная



СТВО

УТСТВУЮТ
точка —



Сан – Марино



из

Европе, со
В своих нынешних
о Европы.

ии страны

). Число жителей во
1000 человек.

- **Сан-Марино** – один из самых маленьких государств в Европе, со всех сторон окруженный территорией Италии. В своих нынешних границах Сан-Марино существует с 1244 года.
- **Столица** Сан-Марино – город Сан-Марино.
- Скальные массивы Сан-Марино.
- Средняя продолжительность жизни – 81 год.
- Самое крупное по численности население – 33 000 человек (включая итальянцев).



- Греция — Население 11,3 милл
- Столица -
- Располож многочис Омывается востоке, и Критским с Албание востоке и тысяч ост
- Столица
- Греция сч родиной д принципо современ географич посещаем



Жопае.
более
ческий.

М и
северо-
около 2
й страны.
ники, Патры
ледие и
МЫХ



- Горные массивы занимают почти четверть поверхности территории страны. Это преимущественно средневысотные горы (длина — 18 км). Высшая точка Греции — гора Олимп (2917 м). Выше 2000 м занимаются также Пинд, Парнас, горная цепь Центральной Греции и Тайгет. Равнин мало.
- В Греции бывают сильные землетрясения.
- Статус автономного региона имеет монашеская республика Афон, расположенная в центральной и южной части восточного полуострова Халкидики, это самоуправляемая община двадцати православных монастырей, объект мирового наследия ЮНЕСКО.
- Значительная доля доходов Греции поступает от сферы туризма;
- Среди наиболее известных и популярных туристических центров Греции: историко-культурных — **Афины, Дельфы, остров Корфу, Крит**; центры пляжного отдыха — полуостров **Халкидики, острова-курорты Миконос, Санторини, Парос и Крит**; центры паломничества христиан — **Святая гора Афон, Метеорские монастыри, византийские памятники Салоник (Базилика Святого Димитрия, Базилика Святой Софии и другие)**, занесены в перечень объектов мирового наследия ЮНЕСКО.
- Сравнительно молодой танец «Сиртаки» в современном мире выступает как один из символов Греции.

