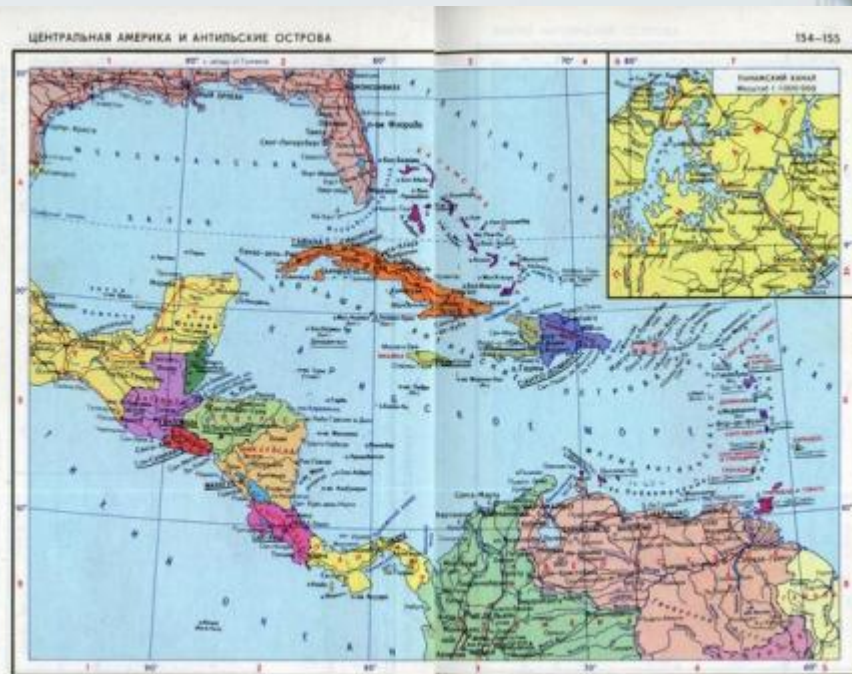


Проверка домашнего задания

1. Где находится США
2. Каково государственное устройство США
3. Особенности рельефа, климата и внутренних вод США
4. Население страны
 - Как происходило заселение?
 - Кто такие американцы и где они живут?
5. Хозяйственная деятельность

Центральная Америка и Вест-Индия



Центральная Америка

Центральная Америка.

Регион находится в самой узкой части материка. Именно поэтому большинство стран региона имеют очень небольшие размеры. Единственное исключение – Мексика. В регион входят также страны Панамского перешейка:

- Белиз,
- Гватемала,
- Гондурас,
- Коста-Рика,
- Никарагуа,
- Панама,
- Сальвадор.

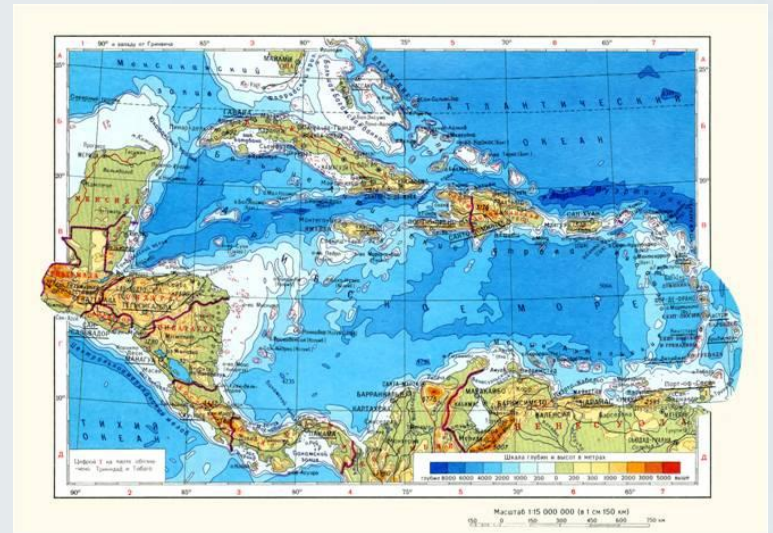


Центральная Америка — регион, расположенный между Северной и Южной Америками, относящийся геологически и географически к североамериканскому континенту. Господствующий язык в Центральной Америке — испанский, единственным исключением является англоязычный Белиз. Население Центральной Америки происходит от коренных жителей — индейцев, а также от европейцев и привезённых ими африканских рабов.



Что такое Вест-Индия

- С востока берега Центральной Америки омывают Карибское море и Мексиканский залив Атлантического океана. Многочисленные острова в Карибском море называют Вест-Индией.
- Именно сюда в 1492 г. приплыла экспедиция Христофора Колумба. Колумб думал, что открыл путь в Индию, поэтому за островами закрепилось название Вест-Индия — «Западная Индия». Вест-Индия включает Большие Антильские, Малые Антильские и Багамские острова.
- Почти все страны и территории Вест-Индии носят названия островов, на которых они находятся, например Куба, Гаити (на острове расположены две страны — Гаити и Доминиканская Республика), Ямайка и Пуэрто-Рико



О какой стране идет речь?

- Это независимая страна в южной части Северной Америки, расположенная в самой широкой части перешейка на юге от границы США, соединяющего два материка: Северная и Южная Америка.
- Территория простирается от океана до океана
- Столица страны – самый старый город в Северной Америке
- Самая маленькая собака в мире – чихуахуа – названа в честь одного из штатов страны
- Бурритосы и такосы – это национальная еда, в основе которой лепешки из кукурузной, пшеничной и даже кактусовой муки. Вторая составляющая – мясо, курица или овощи и обязательно бобы или фасоль, все это заправлено острым соусом чили

СОЕДИНЕННЫЕ ШТАТЫ АМЕРИКИ

МЕКСИКА



0 50 100 200 км
СМЯН

Мексиканские Соединенные Штаты

- Площадь — 1,97 млн. кв.км (14 место в мире)
- Население — 107 млн. (11 место в мире)
- Столица — Мехико (18.6 млн.чел)




Задание 1.

используя текст учебника и карты атласа опишите природу, население и хозяйство Мексики. Укажите

- основные черты рельефа;
- особенности климата (средняя температура января, июля, среднегодовой количество осадков, климатический пояс (область));
- внутренние воды.

Особенности природы



Вулканы Мексики

- Вулкан
Орисаба —
высшая точка страны



- Вулкан
Попокатепель
(80 км от Мехико)



Население

Центральная Америка была уже заселена представителями различных культур ещё до прихода европейцев. Считается, что человек начал заселять регион с приходом в Северную Америку из Азии или полинезийских островов около 15 тыс. лет назад.

Ольмеки (1150—800 годы до н. э.)

Древняя мексиканская культура с центром Ла-Вента. Изобрели собственную письменность и счёт, создали примитивный календарь. Найдены колоссальные каменные головы, очевидно, изображавшие вождей.



Развитие цивилизации майя.

Майя имели иероглифическую письменность, сложный и точный календарь, который полностью сопоставим с григорианским календарём; они являются наследниками культуры ольмеков. К 750 г. н.э. у майя уже имеются четыре крупных городских центра, вокруг которых возникает множество небольших селений и посёлков. По каким-то причинам в промежуток между 800 и 900 гг. жители покинули города, оставив джунглям эти великолепные памятники.



Ацтеки (1428—1521)

Ацтеки пришли с северо-запада и построили в долине Мехико свою столицу — огромный город, поражающий великолепием дворцов и храмов. Они создали одну из самых развитых культур Центральной Америки. Религия затрагивала все стороны их жизни. Они поклонялись более чем 120 богам. Особо почитаемым был бог солнца и войны Уицилопочтли, в жертву которому ежегодно приносились тысячи людей.



Большинство современного населения Центральной Америки смешанного, преимущественно индейско-испанского, происхождения. Для Панамы характерна большая доля негритянского населения (12—15 %). Коста-Рика – «белая» страна. Во всём регионе говорят по-испански, хотя в Белизе официальным языком является английский. Многие люди также говорят на местных индейских языках.



Задание 2.

Используя текст учебника и карты атласа охарактеризуйте другие страны Центральной Америки:

- 1. Рельеф**
- 2. Климат**
- 3. Эндемики**
- 4. Хозяйственная деятельность**



Задание 3.

Используя текст учебника и карты атласа охарактеризуйте страны Вест-Индии.



Домашнее задание

- П. 49, подготовиться к проверочной работе по теме Северная Америка