

# **ГЕОПОЛИТИЧЕСКОЕ ПОЛОЖЕНИЕ РОССИИ**

Географическое положение страны,  
подразделяется на:

- физико-географическое (ФГП)
- экономико-географическое (ЭГП)
- эколого-географическое
- геополитическое (ГПП)

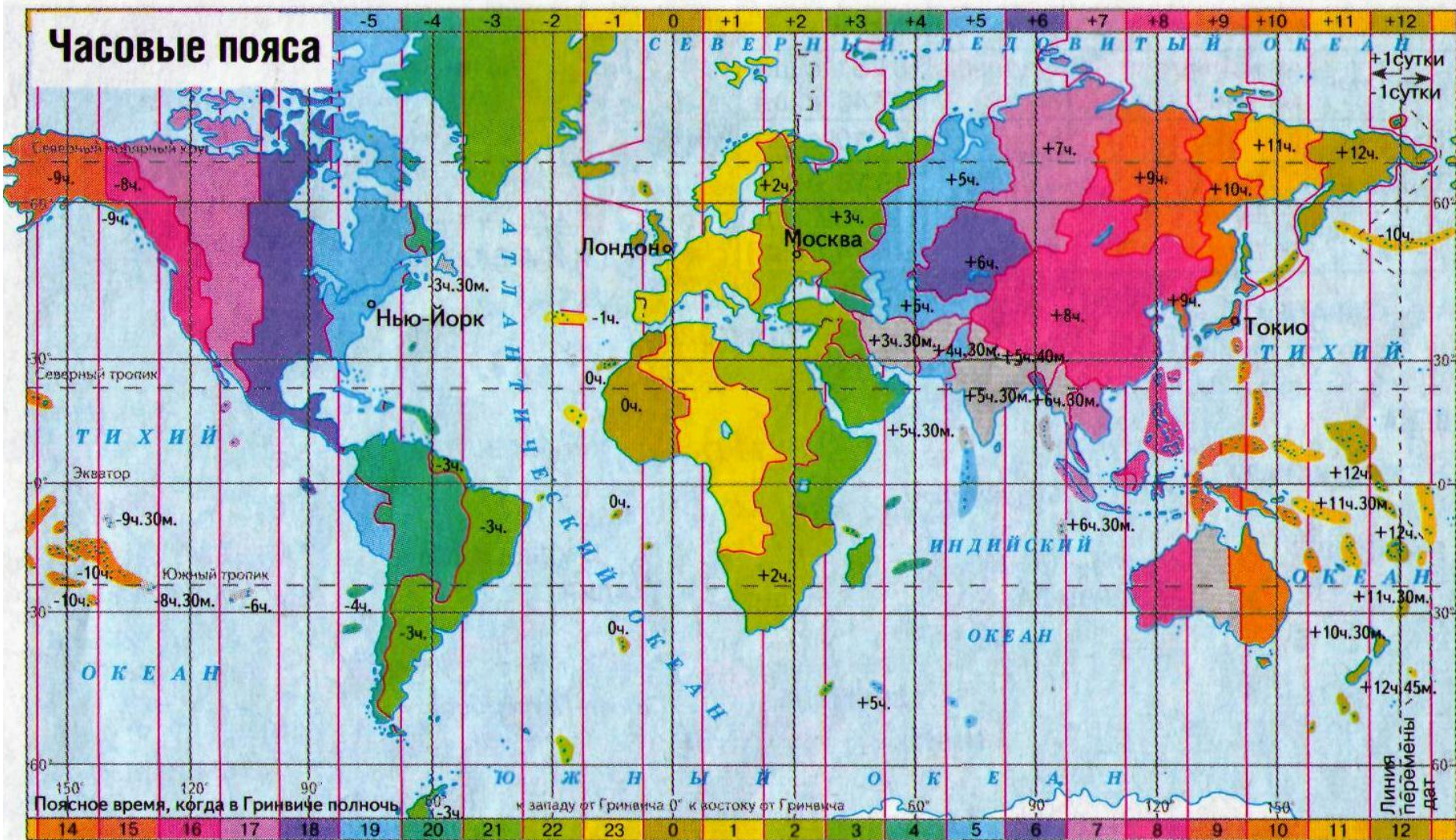
# Физико-географическое положение РФ

- Российская Федерация (Россия) – 1 м в мире по площади территории (17,1 млн км<sup>2</sup>, или  $\frac{1}{8}$  часть суши).
- Россия по площади сопоставима с материком Южная Америка.
- Канада почти вдвое меньше России.
- Однако площадь экономически активной (эффективной) территории в РФ составляет всего около 30 % (меньше, чем в Китае, Бразилии, США и даже Австралии).

# Протяженность территории РФ:

- с запада на восток (без Калининградской обл.) - 9 тыс. км,
- от Калининграда до Чукотки – почти 10 тыс. км,
- с севера на юг – от 2,5 до 4 тыс. км.
- Из-за большой протяженности по долготе ( $172^\circ$ ) Россия занимает почти половину всех часовых поясов мира - 11 из 24, и одновременно располагается в обоих полушариях – восточном и западном.

# Часовые пояса



— Границы часовых поясов  
Начало отсчёта поясного времени от Гринвичского меридиана

На территории стран СНГ часовая стрелка переведена на 1 час вперед против поясного  
Территории, не пользующиеся поясным временем

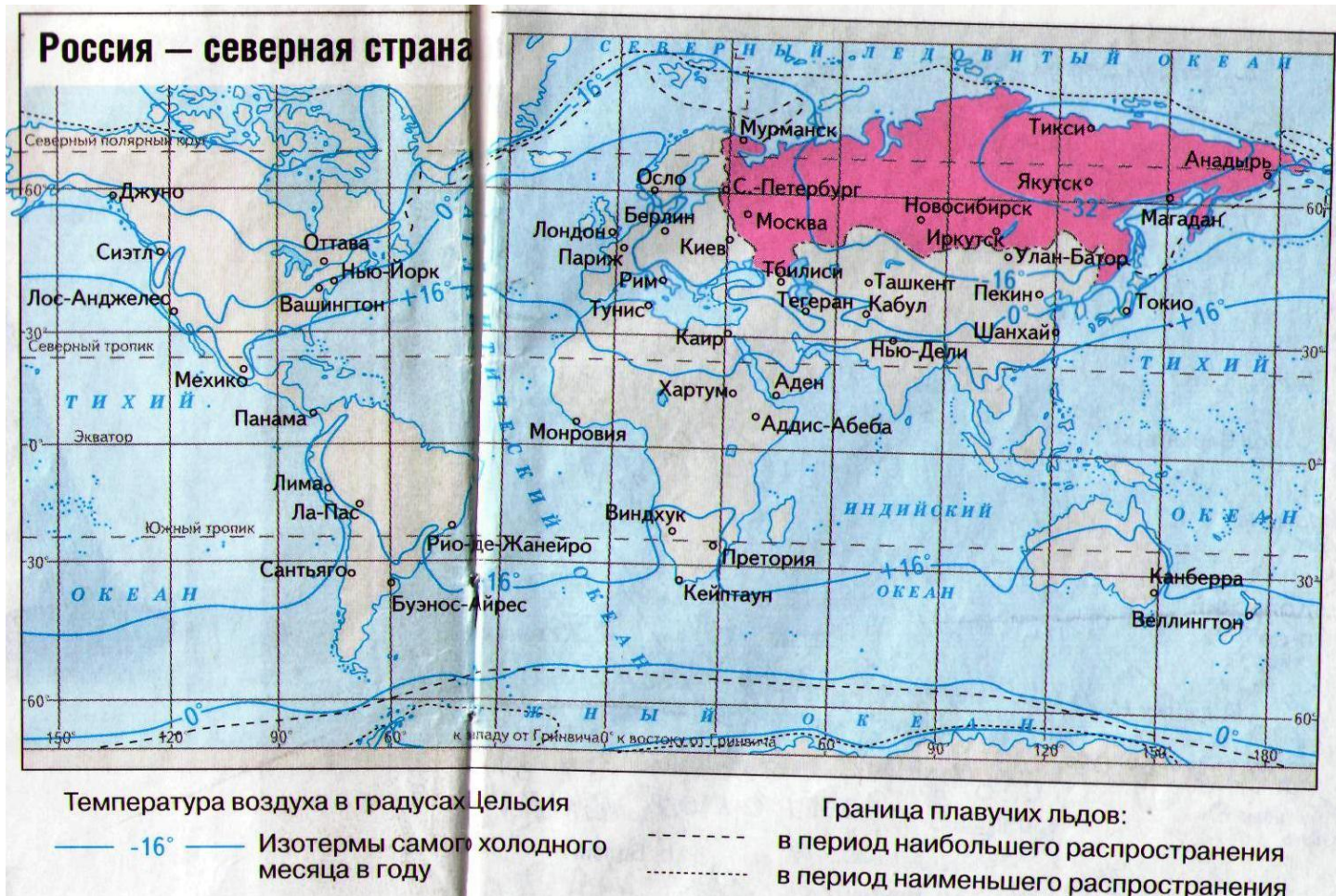
- Почти вся территория РФ расположена в восточном полушарии (кроме части о. Врангеля и Чукотского полуострова, относящихся к западному полушарию).

Из-за большой протяженности Россия расположена в двух частях света:

- $\frac{1}{3}$  - **в Европе** (включая Урал)
- $\frac{2}{3}$  - **в Азии** (Сибирь и Дальний Восток).

- Огромные размеры страны затрудняют управление, повышают транспортные издержки.
- С другой стороны, обширность территории с запада на восток и с севера на юг предопределило богатство и разнообразие природных ресурсов и условий страны.

- Россия полностью расположена в **северном полушарии**, это высокоширотное и самое северное государство мира
- РФ занимает всю северную и северо-восточную часть крупнейшего материка – Евразии, большая часть ее территории находится между  $50^{\circ}$  и  $70^{\circ}$  с. ш.





## 2 Географическое положение России

Доля России в обитаемой территории Земли










Россия 12,8%



Россия 2,4%



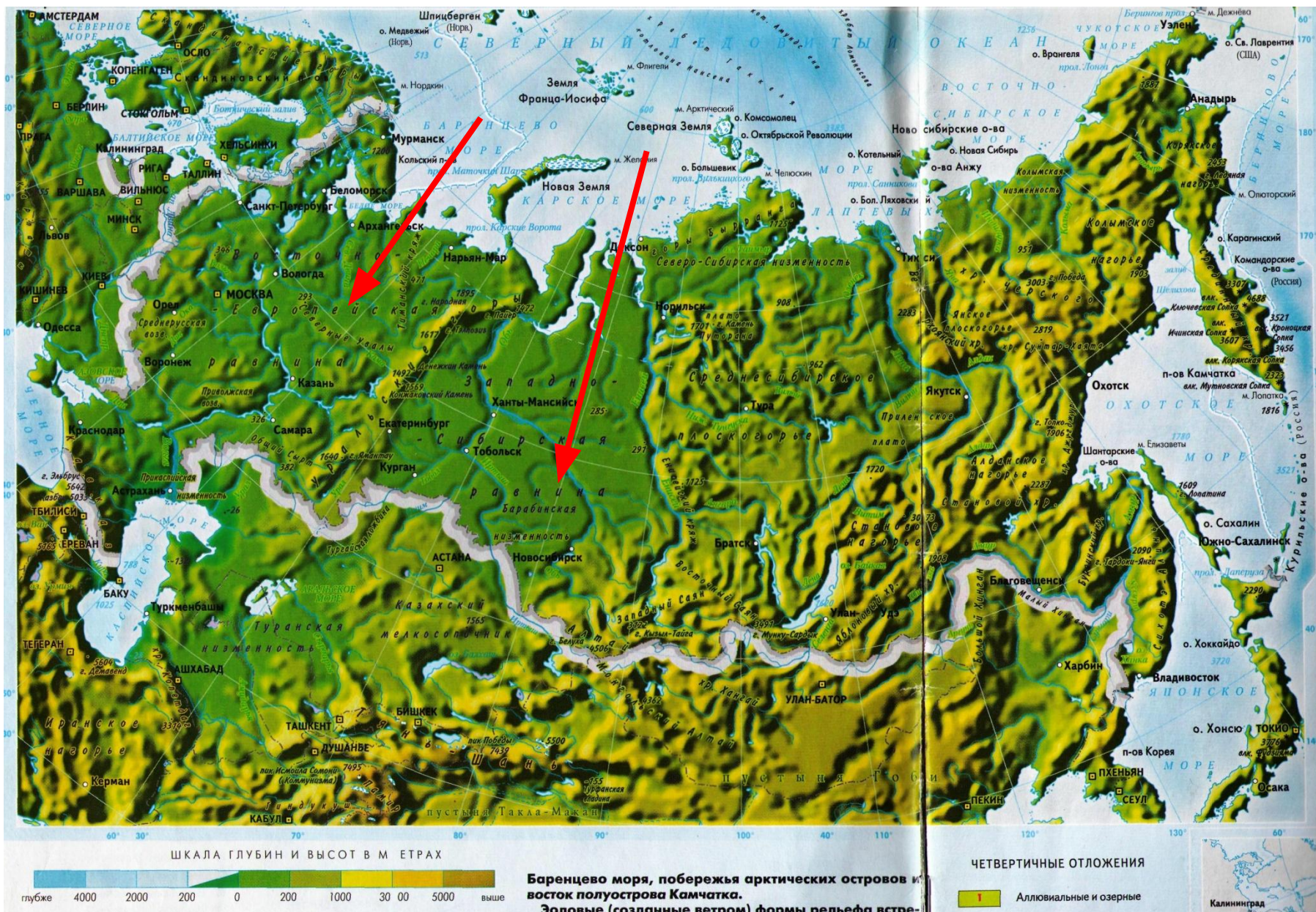
-  Государственные границы России
-  Границы полярных владений России
-  Столицы государств
-  Соседи первого порядка
-  Соседи второго порядка
-  Важнейшие международные авиалинии
-  Международные морские линии

$\frac{2}{3}$  территории РФ относится к планетарной зоне Севера, что влияет на **климатические особенности России:**

- континентальность климата (причина: удаленность от морей – большие суточные и годовые амплитуды  $t$ ).  
Пос. Оймякон, Якутия – полюс холода Северного полушария.  $\text{Min } t = -67,7^\circ \text{C}$ . Здесь же – наибольшие в Евразии годовые колебания температуры – 108 градусов (от  $-67,7^\circ \text{C}$  зимой до  $+37^\circ \text{C}$  летом)
- продолжительная и холодная зима
- очень жаркое (и даже засушливое) лето.

Суровости климата способствует также открытость территории России морям Северного Ледовитого океана, откуда холодный воздух распространяется на всю территорию России.

# Рельеф РФ

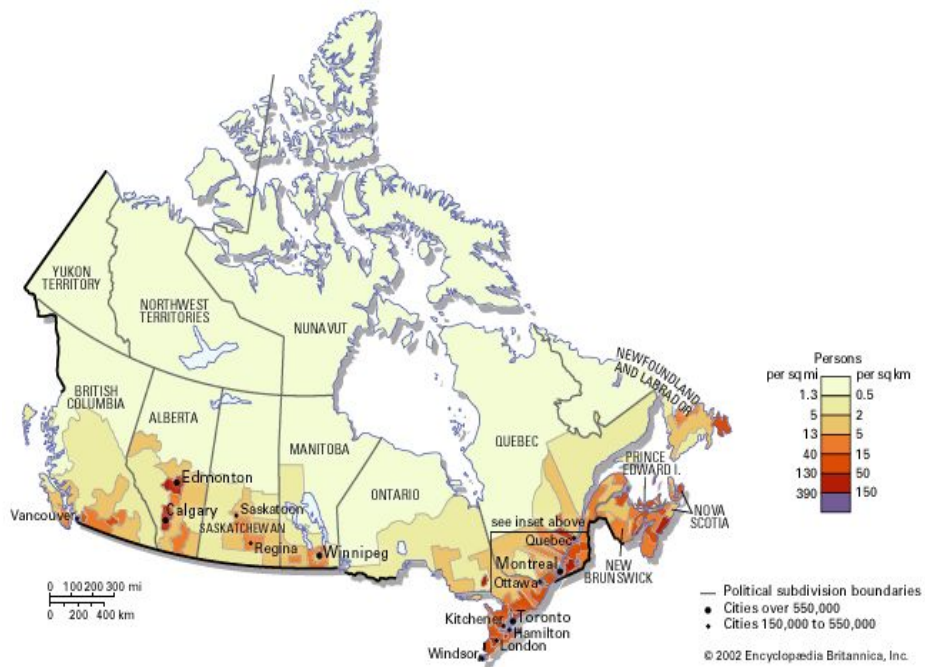


# Крайний и Ближний Север

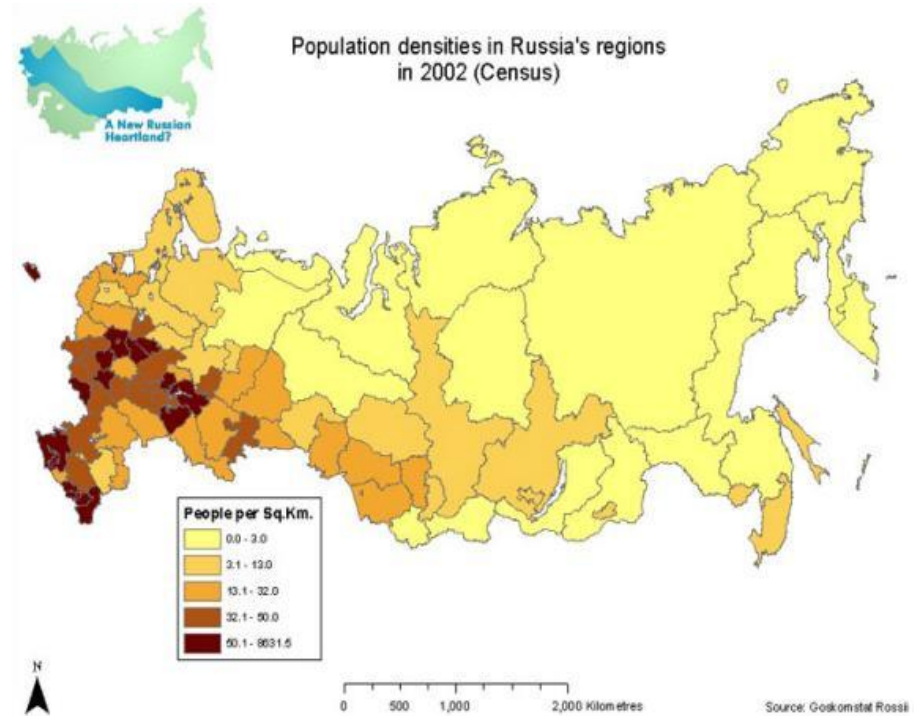


- Негативное влияние физико-географического положения России проявляется в **повышенных затратах** на производство всех видов продукции и услуг по сравнению с другими странами (отопление, освещение, эксплуатацию зданий и техники, заработную плату, выращивание растений, ...)
- По ФГП Россию можно сравнить только с Канадой, но и там практически все население, производство и инфраструктура сосредоточены в южной полосе, аналогичной по природным условиям российскому Северному Кавказу или югу Дальнего Востока.

# Канада



# Россия



Несмотря на суровость климата, именно в северных регионах России сконцентрировано большинство природных ресурсов страны:

- более 75% энергетических ресурсов,
  - почти 70% лесных,
  - свыше 80% пресной воды,
  - огромные запасы полезных ископаемых
- 
- Поэтому **российский Север – это зона стратегических интересов государства** и надежная ресурсная основа для развития отечественной экономики.

Территория России омывается 12 морями Мирового океана, принадлежащих к бассейну трех океанов:

- **Атлантического** (Балтийское, Черное, Азовское)
- **Северного Ледовитого** (Баренцево, Белое, Карское, Лаптевых, Восточно-Сибирское, Чукотское)
- **Тихого** (Берингово, Охотское, Японское)

и одним крупным бессточным озером, условно называемым морем – Каспийским.

ИТОГО: 13 морей (1 место в мире)

- Но... большинство этих морей - холодные и большую часть года покрыты льдами (не замерзают только участки Баренцева, Балтийского, Черного и Японского морей).



# Рельеф и границы

- Наиболее благоприятные для развития контактов сухопутные границы России проходят по равнинным территориям - на западе и юго-западе.
- Большая часть южной границы (кроме границы с Казахстаном) проходит по горным территориям - Кавказ, Алтай, Саяны, горы Забайкалья, и выполняет, напротив, барьерную функцию, затрудняя приграничные контакты.

# Экономико-географическое положение РФ

- Понятие ЭГП ввел  
Н. Н. Баранский (1881 – 1963)
- **ЭГП – это отношение  
какого-либо пункта ....  
относительно вне его  
лежащих данностей  
экономического порядка.**
- ЭГП – категория историческая, изменяющаяся  
во времени, под влиянием внешних условий и  
развития самого объекта.



# Особенности ЭГП России

1. **Приморское положение** – открытый выход в Северный Ледовитый и Тихий океаны.
  - Выход в Атлантику (Балтика, Азово-Черноморский бассейн) в связи с распадом СССР теперь ограничен, так как большая часть портов Атлантического бассейна осталась в бывших союзных республиках Прибалтики (Рига, Вентспилс, Клайпеда, Таллин), Грузии (Батуми, Сухуми) и в Украине (Одесса, Ильичевск, Херсон).
  - Всего за пределами России остались 13 черноморских и 5 балтийских морских портов.

## **2. Северное положение в Евразии, отрицательно сказывающееся на развитии экономики.**

- Например, строительство на Севере обходится на 30–40% дороже, техника ломается чаще, ее сложнее обслуживать и ремонтировать

**3. Макро- и мезоЭГП России в целом невыгодно**, имеющиеся же выгоды в полной мере не реализованы.

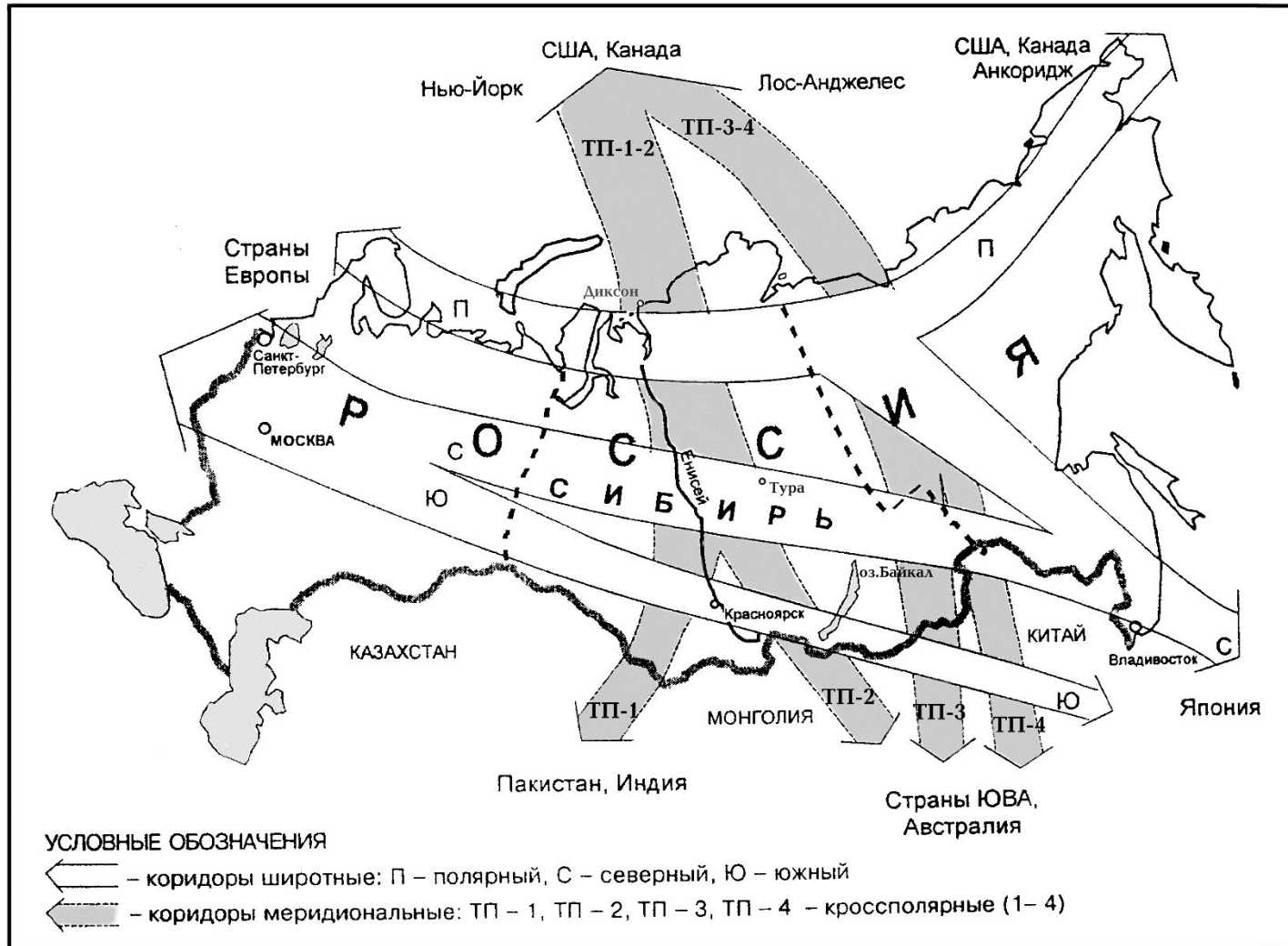
- Россия относительно удалена от большинства высокоразвитых стран, крупных экономических центров (в первую очередь Западной Европы и США) и важных транспортных путей.
- Это значительно удорожает стоимость экспортной продукции, что усугубляется суровостью природных условий.
- Многие российские товары оказываются неконкурентоспособными на мировом рынке.

## 4. Транзитность – выгодная черта ЭГП России

Транзитное положение:

- с запада на восток (Западная Европа - Азиатско-Тихоокеанский регион (АТР))
- с севера на юг через Северный полюс (США, Канада – южная Азия)
- Так, расстояние от Санкт-Петербурга до Владивостока по Северному морскому пути (СМП) составляет 14.280 км, а через Суэцкий канал – 23.200 км.
- Проход по СМП не только короче, но и в 1,8 раз дешевле.

# Коридоры межконтинентальных трасс в воздушном пространстве России



## 5. МикроЭГП России - неоднозначно, имеются как отрицательные, так и положительные черты.

### Отрицательные:

среди 18-ти стран-соседей РФ первого порядка преобладают страны с не очень высоким уровнем развития – 8 республик бывшего СССР, а также Монголия, КНДР и Китай, Абхазия и Ю.Осетия.

- Страны Прибалтики, Украина и Беларусь после распада СССР еще больше «отгородили» Россию от стран Восточной и Западной Европы, получая прибыль от транзита российской продукции.
- С некоторыми странами-соседями экономические отношения в последнее время осложнены на фоне политических разногласий – Грузия, Украина, Прибалтийские республики



Положительные: именно эти страны (особенно входящие в СНГ) являются рынком сбыта российской продукции, услуг и технологий, не востребованных в странах дальнего зарубежья (например, продукция автопрома).

- Положительно влияет на внешнеторговую деятельность соседство с экономически развитыми странами – Норвегией, Финляндией, Японией.

## **6. Экспансия Евросоюза (ЕС).**

- ЕС все больше «продвигается на восток» за счет включения в организацию новых членов.
- До 2004 г. РФ граничила только с одним членом ЕС – Финляндией.
- В 2004 г. ЕС еще больше приблизился к границам России (из десяти вступивших в 2004 г. в ЕС стран 4 соседа России: **Латвия, Литва, Эстония и Польша**).

# Страны входящие в состав Европейского Союза



## **6. Непосредственная близость очень активно развивающегося АТР.**

- Страны Восточной и Юго-Восточной Азии (в первую очередь Китай) переживают экономический подъем и развиваются очень активно, составляя по некоторым позициям (легкая промышленность, машиностроение, транспортное строительство, освоение космоса, торговля) конкуренцию России.
- Однако они же – потребители российского сырья, топлива, энергии, услуг (высокий спрос, емкий рынок, хорошая платежеспособность)

# Геополитическое положение (ГПП) России

При оценке географического положения важно также оценить **геополитическое положение – положение страны на политической карте мира, в первую очередь относительно различных стран как политических субъектов.**

Подробно анализируется положение страны относительно:

- государственных границ,
- военно-политических блоков,
- мировых очагов напряженности и военных конфликтов,
- выявляются страны: конкуренты, дружественные и недружественные, союзники или потенциальные противники.

# Геополитика

- Наука, изучающая географические аспекты внешнеполитической деятельности государств

# Основатели геополитики:

- Никколо Макиавелли (1469 -1527)



- Фридрих Ратцель (1844 - 1904)





- Рудольф Челлен (1864 - 1922)



# Государственные границы РФ

- Общая протяженность границ - **58,6 тыс. км**, из них:
  - морские границы - более 38 тыс. км (65%)
  - сухопутные – 20,1 тыс. км (35%).
- Северная и восточная граница – морская, южная и западная - преимущественно сухопутная.
- Подавляющая часть сухопутной границы РФ проходит по равнинным территориям, не затрудняющим строительство транспортных путей и осуществление экономических связей.

- Число стран-соседей РФ – 18, т.к. в 2009 г. Россия признала суверенитет двух новых государств – Абхазии и Южной Осетии, находившихся до грузино-российского военного конфликта (август, 2008 г.) в составе Грузии.
- Абхазия является для России сухопутно-морским соседом, Южная Осетия – сухопутным.

# Сухопутные границы

Государственные границы страны на суше выделяются следующим образом.

- Сначала идет **делимитация** - определение границы между странами в договорном порядке
- Затем – **демаркация** - вынос ее на территорию в виде пограничных столбов, заборов, и т.д.

# Морские границы

- На море демаркация невозможна, поэтому, согласно **Конвенции ООН по морскому праву от 1982 г.** (вступила в силу в 1994 г.), морская государственная граница определяется шириной **территориальных вод («территориальное море»)** - пространство в **12 морских миль (22,2 км)**. На эти воды распространяется суверенитет страны.
- Суда и корабли (в том числе и военные) иностранных государств имеют право «мирного прохода» через эти акватории.
- В пределах 12 морских миль прибрежные страны обладают правом собственности на все живые и неживые ресурсы океана.

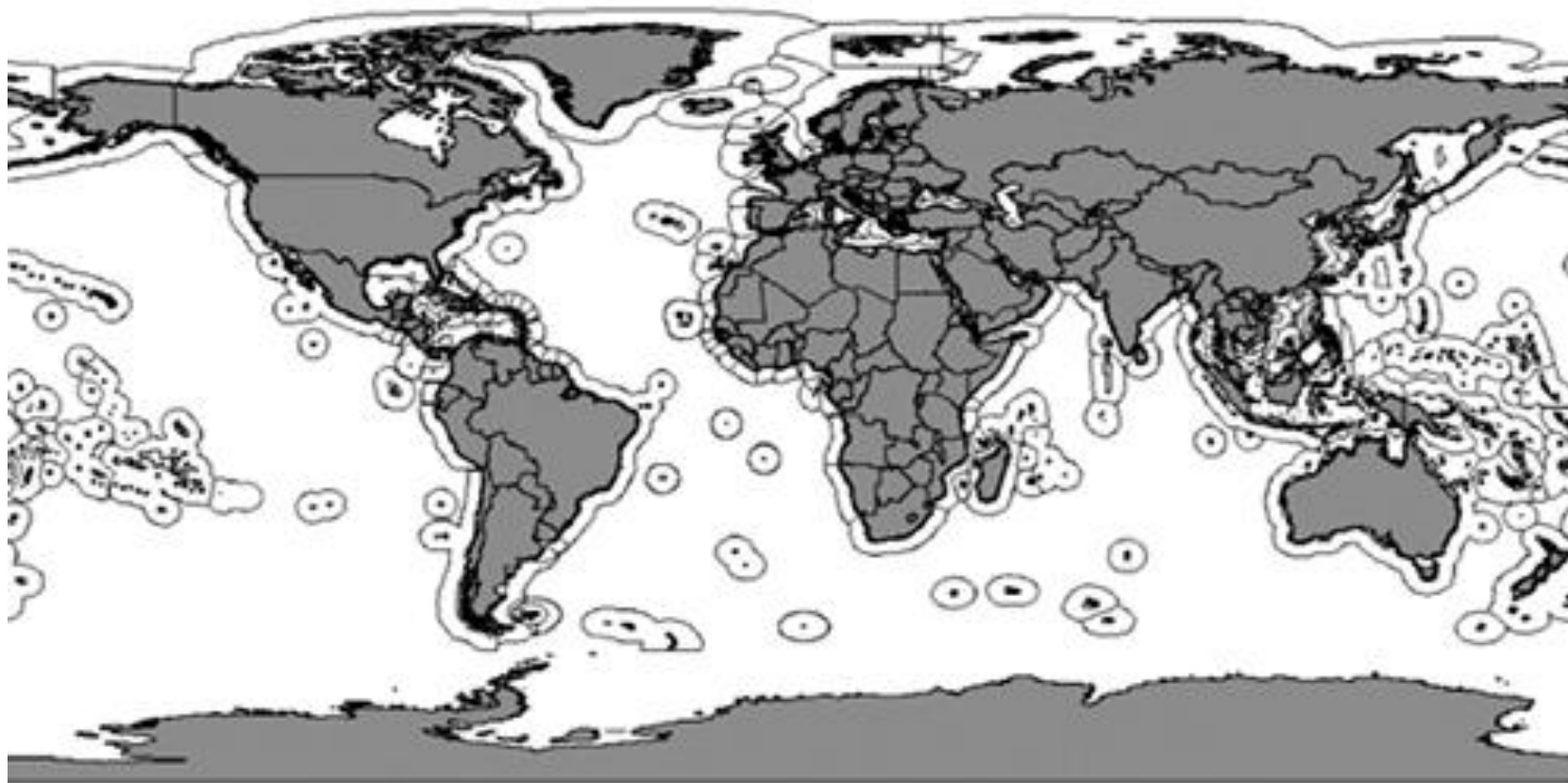
# Прилежащие воды

- Кроме территориальных вод, Конвенция также определила «**прилежащие воды**» — до 24 морских миль от берега; в этой зоне прибрежные государства проводят свою иммиграционную, санитарную, таможенную и экологическую политику.

# Исключительная экономическая зона

- Для прибрежных государств установлена **200-мильная экономическая зона** (370 км) с правом освоения всех природных ресурсов.
- Прибрежные страны имеют также право эксплуатировать прибрежный шельф в пределах **350 морских миль** (650 км от берега).

# Картограмма исключительных экономических зон





**Трасса Северо-Европейского газопровода (Нордстрим — Северный поток; обозначена жирной линией) проходит через исключительные экономические зоны нескольких Балтийских стран (границы зон даны тонкими линиями)**



# Континентальный шельф

- Женевская конференция 1958 г. определила, что к шельфу (глубина - до 200 м) относятся и подводные хребты, являющиеся продолжением континентальной суши.
- 76-я статья Конвенции 1982 г. указывает, что граница шельфа не может проходить дальше 350 миль (ок. 650 км) от границ внутреннего моря.
- В настоящее время вопрос о том, в какой мере дно Северного Ледовитого океана может рассматриваться как континентальный шельф, приобрел особое значение для России
- Бывает, что **шельфы и рыболовные зоны государств нередко превышают площадь их сухопутной территории** и могут в значительной мере повышать ресурсный потенциал. Отсутствие же выхода к морю негативно отражается на развитии государств.

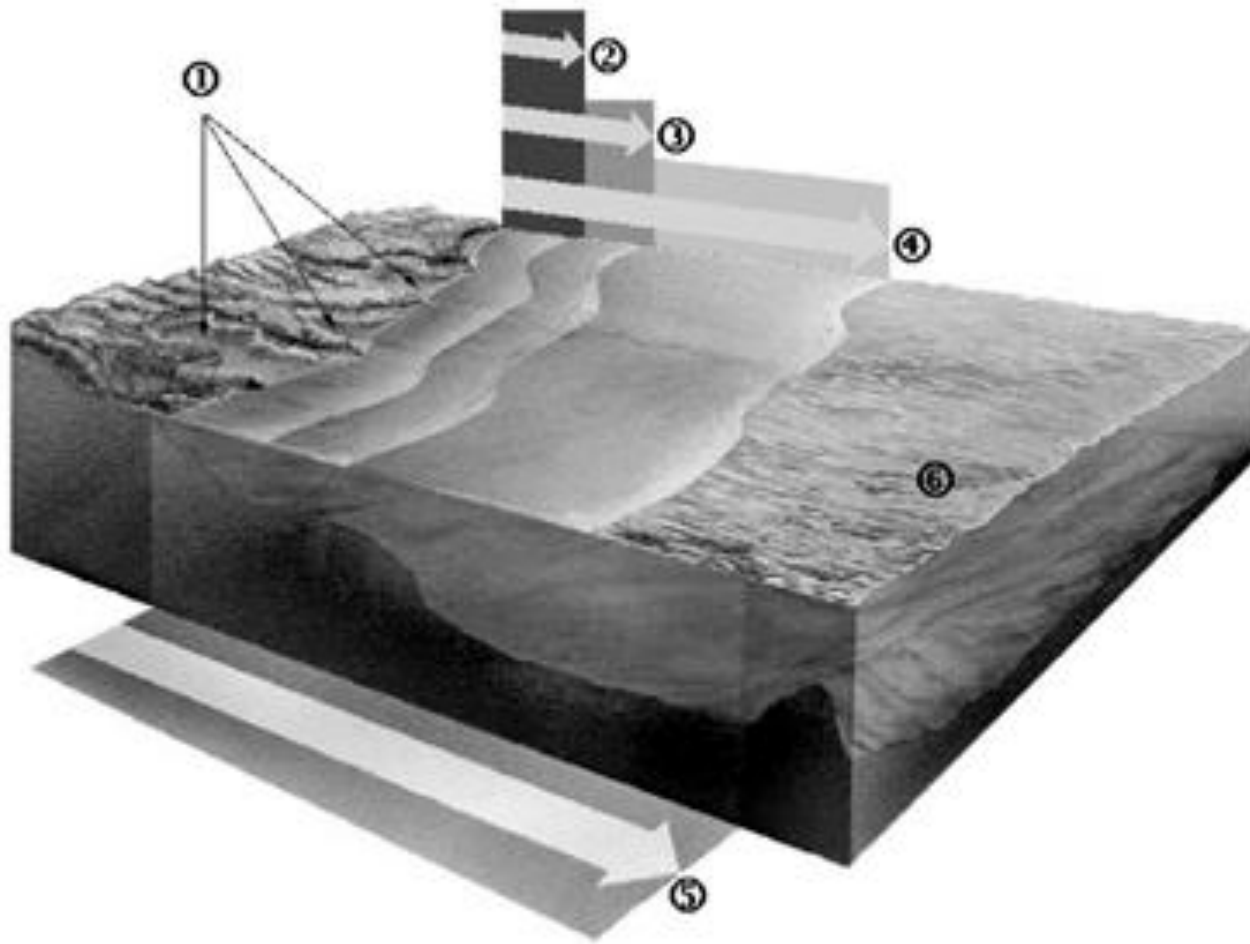
- Российские ученые получили «заказ» от государства - доказать, что **хребет Ломоносова** (идет от Новосибирских островов в сторону Северного полюса между  $140^{\circ}$  и  $150^{\circ}$  в.д.), а также **поднятие Менделеева** (идет от острова Врангеля к центру Северного Ледовитого океана) являются продолжениями российского континентального шельфа.
- Если это удастся обосновать на международном уровне, это существенно расширит права РФ в Северном Ледовитом океане

# Открытое водное пространство

- Открытое водное пространство («нейтральные воды») относится к океаническим и морским акваториям вне национальных юрисдикций. Все страны, включая те, которые не имеют собственного выхода к морю, имеют право навигации в открытых водах.
- Вместе с тем существуют некоторые правила в области защиты морской жизни и предотвращения загрязнения морской среды.
- Все гражданские и военные воздушные транспортные средства также имеют право свободного перелета через открытые водные пространства. Все страны мира имеют право заниматься рыболовством в открытых водах, но должны также придерживаться своих обязательств по международным соглашениям.
- Любая страна мира имеет право на строительство трубопроводов и кабельных трасс по дну океана, а также на проведение научно-исследовательской деятельности в открытых водах, если данная деятельность имеет мирные цели и не препятствует международной морской навигации.

# Кто имеет право разработки морского дна с целью извлечения ресурсов?

- Одна группа государств (в основном, индустриально развитых) настаивала, что данной деятельностью имеют право заниматься те страны, которые имеют для этого необходимые технические и экономические средства.
- Другая группа (прежде всего, развивающиеся страны) призывала к созданию международного режима, который следил бы за тем, чтобы часть доходов, полученных от добычи ресурсов с морского дна, распределялась между наиболее нуждающимися странами.
- **Согласно Конвенции, ресурсы, лежащие на дне открытого океана, являются достоянием всего человечества и ни одна страна не может претендовать на владение ими или какой-либо их частью.**
- Страны Запада усмотрели в вышеуказанном принципе проявление идеологии социализма и не спешили присоединиться к соглашению.
- В 1990 г. Генсек ООН начал консультации с заинтересованными странами относительно возможных изменений в конвенции. Спустя четыре года было подписано соглашение, которое стало составной частью Конвенции по морскому праву - индустриально развитые страны получили возможность блокировать принятие любого неудобного им решения, а корпорации, занимающиеся добычей минералов на морском дне, получили ряд финансовых послаблений.



**Схема деления морской акватории на зоны, согласно Конвенции 1982 г.**

1 — внутренние воды;

2 — территориальные воды (до 12 морских миль от берега);

3 — прилежащие воды (до 24 миль);

4 — исключительная экономическая зона (до 200 миль);

5 — континентальный шельф (не более 350 миль или не более 100 миль от отметки глубин в 2500 м);

6 — открытое море (открытое водное пространство)

# Особенности геополитического положения РФ

- Расположение на самом крупном материке Евразия, который вполне можно назвать основной мировой «политической ареной», где также находятся 40% всех государств земного шара

# Россия — евразийская страна





- Соседское положение с дружественными странами СНГ (4 страны, почти половина всей сухопутной границы РФ). С Грузией, вышедшей из состава СНГ, политические отношения в последнее время ухудшились, однако они могут быть вновь налажены при смене политического руководства в этой Закавказской республике.

- Оторванность полуанклавной Калининградской области от основной территории России, для связей с которой приходится пересекать границы Литвы и Беларуси, либо Украины и Польши, либо осуществлять их морским (по Балтийскому морю) или воздушным путем.

- Положение между тремя главными центрами современной мировой политики, определяющих военно-стратегический баланс на планете – Западной Европой, Северной Америкой (США, Канада) и АТР (Япония, Китай и др.)

- Непосредственная близость к странам НАТО.

Россия (в составе СССР) и раньше граничила с двумя странами НАТО – США и Норвегией. В 1999 г. членом НАТО стала соседняя с нашей страной Польша, а с 2004 г. число таких соседей возросло уже до шести: членами НАТО стали западные соседи РФ - республики Прибалтики (Латвия, Литва, Эстония).

# НАТО

- Организация Североатлантического договора, НАТО (англ. *North Atlantic Treaty Organization*, NATO)  
- военно-политическая организация.



- Образована 4 апреля 1949 в США государствами: США, Канада, Исландия, Великобритания, Франция, Бельгия, Нидерланды, Люксембург, Норвегия, Дания, Италия и Португалия (12 стран).

# География НАТО



- 26 государств

Бельгия Бельгия Болгария Бельгия Болгария Великобритания Бельгия  
Болгария Великобритания Венгрия Бельгия Болгария  
Великобритания Венгрия Германия Бельгия Болгария  
Великобритания Венгрия Германия Греция Бельгия Болгария  
Великобритания Венгрия Германия Греция Дания Бельгия  
Болгария Великобритания Венгрия Германия Греция Дания  
Исландия Бельгия Болгария Великобритания Венгрия Германия

- Соседство с КНДР – страной с тоталитарным режимом, которая в последнее время активизировала свою ядерную программу (объявлено о создании атомной бомбы), и известна своей готовностью применить военную силу для урегулирования политических споров.

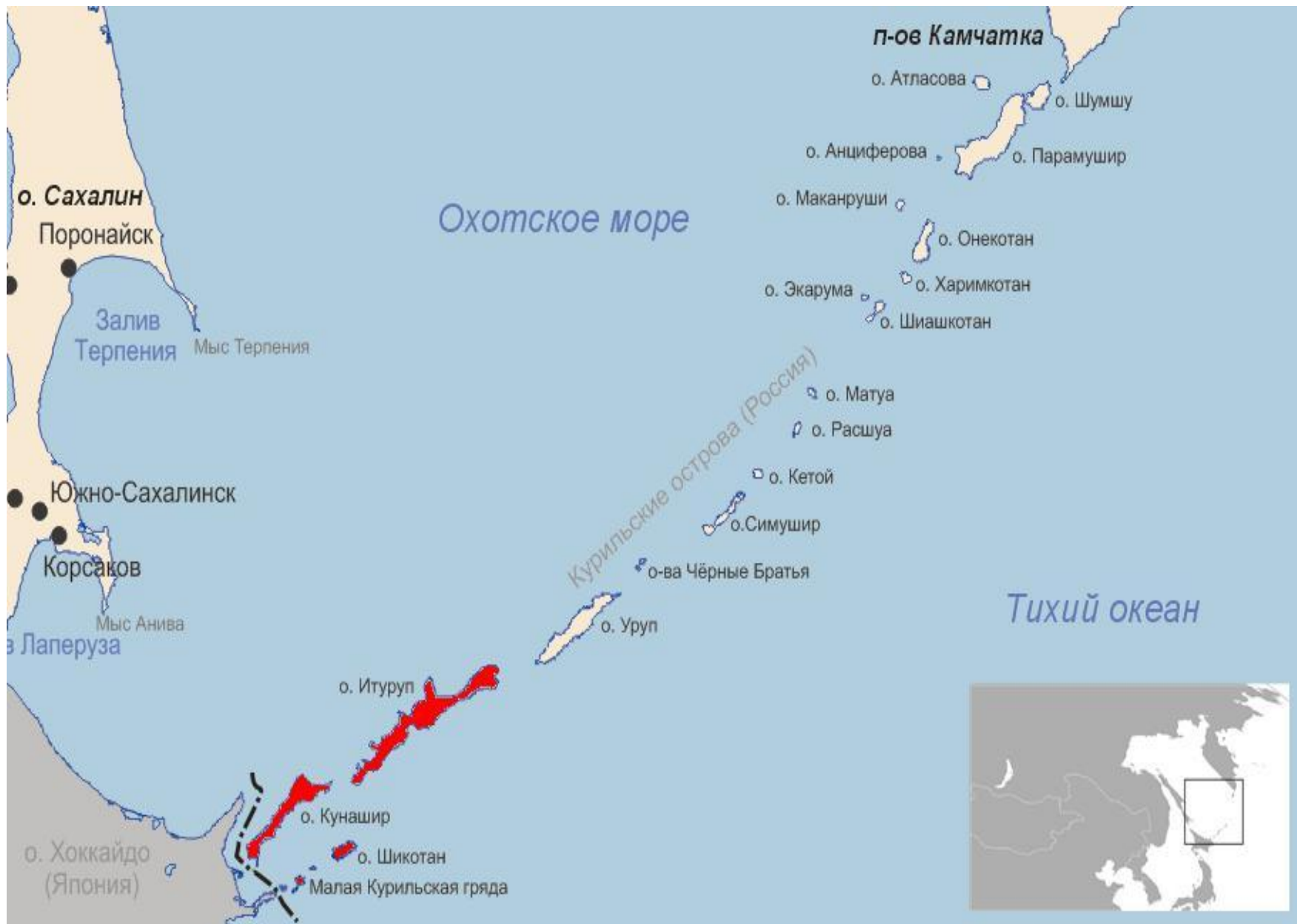
- Близость исламского региона (Центральная и Южная Азия, Ближний Восток). «Воротами» в исламский мир для России являются такие мусульманские соседи, как Казахстан и Азербайджан.



# Геополитические проблемы России

- «Прозрачность» и отсутствие юридически оформленных международными договорами (а значит, не демаркированных) границ со странами-соседами СНГ, что приводит к несанкционированному проникновению в Россию контрабанды, оружия, наркотиков и нелегальной рабочей силы.

- Территориальные претензии со стороны некоторых стран-соседей. Наиболее острые территориальные разногласия имеются с Японией – по поводу южных островов Курильской гряды: Итурупа, Шикотана, Кунашира и группы островов Хабомаи, из-за чего у России и Японии до сих пор не подписан мирный договор.



- «Продвижение» НАТО на восток. Россия не одобряет дальнейшую экспансию НАТО (о желании вступить в эту организацию объявили соседи РФ - Украина и Грузия), но поддерживает с НАТО официальные отношения и участвует в некоторых общих программах, например, «Партнерство во имя мира».

- Напряженная геополитическая обстановка на Кавказской границе, связанная с активизацией исламского фундаментализма (Чеченская война, террористические акты в республиках Северного Кавказа), а также милитаристской и явно западной политикой руководства Грузии (наиболее яркий пример: грузино – юго-осетинский конфликт 2008 года, в который вынуждена была вмешаться Россия).

# Последствия распада СССР

- Распад СССР значительно ухудшил экономико-географическое (особенно транспортно-географическое) и геополитическое положение нашей страны. Россия, по сравнению с СССР, стала более северной страной, и более удаленной на восток от развитых стран Западной Европы. Значительно ухудшился у России выход в Атлантику.

# Международные союзы и блоки, в которые входит Россия

- **Постоянный член Совета Безопасности ООН**
- **Член «атомного клуба»**
  
- **МВФ, МАГАТЭ, ВТО, МОТ, ВОЗ, ЮНЕСКО, ....**

**и мн. др.**

## СНГ (1991)

- 11 республик бывшего СССР



Таможенный союз (1995 – первый договор, впоследствии трансформировался в ЕвразЭС)

2007 – оформлен в совр. виде:

**BY, RU, KZ**





- **Союзное государство** России и Беларуси (СРБ), 1996

- **ЕврАзЭС (EurAsEC)** - Евразийское экономическое сообщество (2000) - 6 республик СНГ – BY, KZ, KG, RU, TJ, UZ + 3 наблюдателя: AM, MD, UA



- **АТЭС** - Азиатско-Тихоокеанское экономическое сотрудничество (1989) - консультативный форум, без жёсткой организации

21 страна «Тихоокеанского кольца» («Pacific Rim»)

Россия - с 1998 г.



Asia-Pacific  
Economic Cooperation

- 40 % мирового населения
- 54 % мирового ВВП
- 44 % мировой торговли

# АТЭС



- **ОДКБ** - Организация Договора о коллективной безопасности (2003)  
7 республик СССР – AM, BY, KZ, KG, RU, TJ, UZ



- **G 8** – Большая восьмерка (ранее 7 + 1),  
2002

(начало - G 6 (без Канады), 1975)



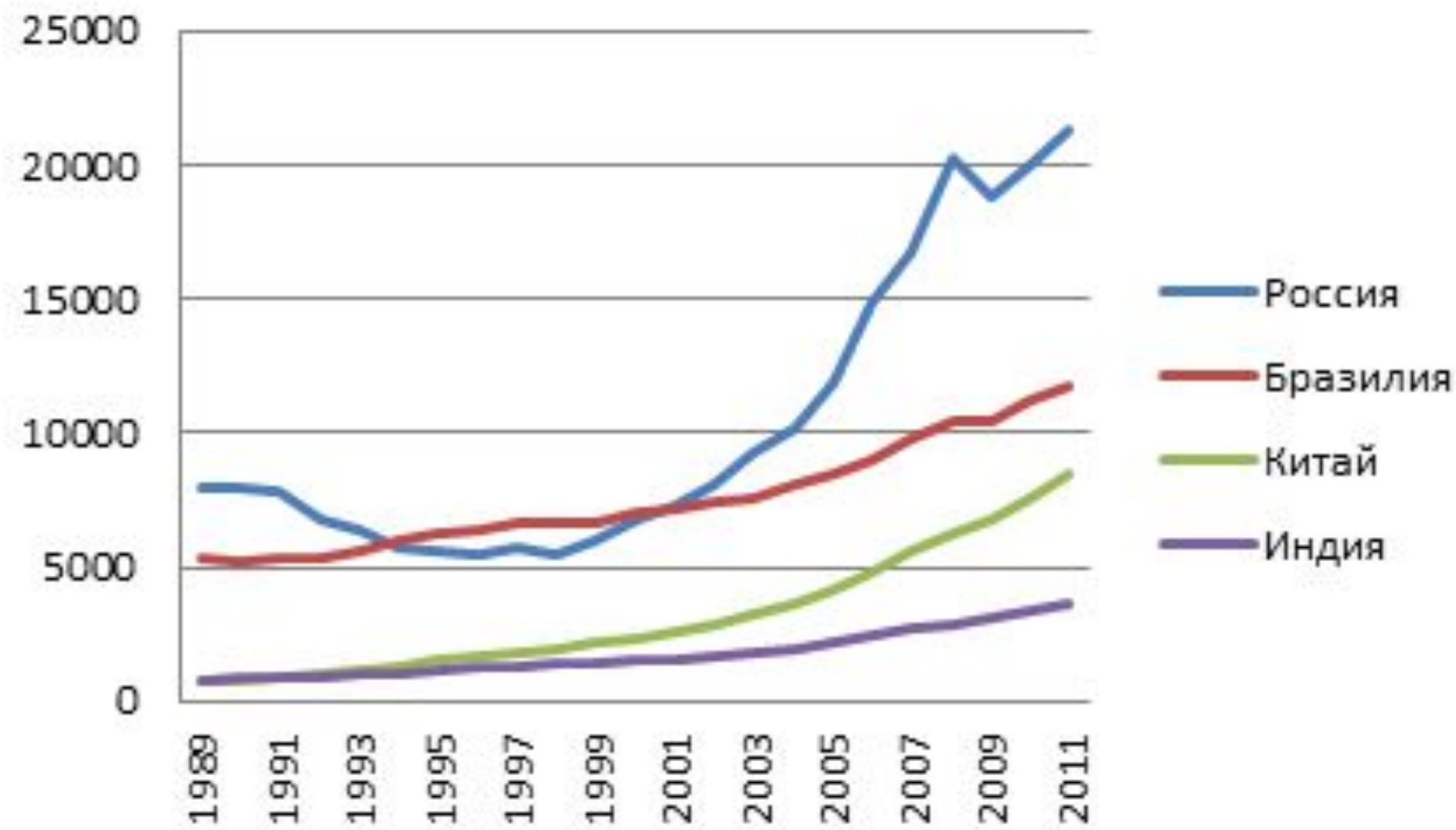
- **ШОС** - Шанхайская организация сотрудничества (2001):
- KZ, CN, KG, RU, TJ, UZ



- **БРИКС (BRICS): BR, RU, IN, CN, ZA**  
Brazil, Russia, India, China, South Africa



## ВВП на душу населения в странах БРИК, \$





# Десятка крупнейших экономик мира к 2050 г., по номинальному ВВП (миллиардов долл.)

