


Тема презентации:
Семь чудес России



Семь чудес света

Семь чудес света описал в своей книге “Истории” грек Геродот. К чудесам света он причислил:

- пирамида Хеопса (Египет, III век до н.э.);
- “висячие сады” Семирамиды (Вавилон, VI век до н.э.);
- статуя Зевса в Олимпии (Греция, V век до н.э.);
- храм Артемиды в Эфесе (Греция, IV век до н.э.);
- Галикарнасский мавзолей (Кария, IV век до н.э.);
- маяк на острове Фарос (Александрия, Египет, III век до н.э.);
- Колосс Родосский (остров Родос, III век до н.э.).

Новые семь чудес света

Время и история не стоят на месте. Природа и люди создали новые уникальные памятники – новые чудеса. Летом 2007 года в Европе были подведены итоги конкурса “Семь новых чудес света”. Ими стали:

- Великая китайская стена (Китай);
- Колизей (Рим, Италия);
- Мачу-Пикчу (Перу);
- Петра (Иордания);
- Тадж-Махал (Агра, Индия);
- Статуя Христо-Искупителя (Рио-де-Жанейро, Бразилия);
- Чичен-Ица (Юкатан, Мексика)

Конкурс в России

К великому сожалению, среди победителей не было ни одной достопримечательности из России, хотя в нашей стране немало мест, которые можно было бы с гордостью показать всему миру. Именно поэтому газета “Известия”, телеканал “Россия” и радиостанция “Маяк” решили провести свой конкурс “Семь чудес России”.

Целью данного проекта стала задача возрождения чувства патриотизма и любви к своему Отечеству, привлечение внимания к восстановлению и сохранению уникальных исторических, культурных и природных объектов на территории нашей Родины.

Каждая республика, каждая область, каждый субъект федерации выдвигали на конкурс свои “чудеса”.

Из-за большого количества достопримечательностей конкурс проходил в 3 тура.

Первый тур (с октября 2007 года по февраль 2008 года) отобрал 49 “чудес” от 7 федеральных округов России.

Второй тур (с февраля по май 2008 года) прошли только 14 “чудес”.

Третий тур (с мая по 10 июня 2008 года) – финал.

Выборы семи “чудес России” происходили через SMS и интернет голосование. В нем приняли участие около 26 миллионов человек.

Семь чудес России



12 июня 2008 года в День независимости России на Красной площади были объявлены победители конкурса. Ими стали...

Семь чудес России

- **Озеро Байкал**
(Иркутская область, Бурятия).
- **Дворцовый ансамбль в Петергофе**
(Санкт-Петербург)
- **Долина гейзеров**
(Камчатский край)
- **Природный памятник Столбы выветривания** (республика Коми)
- **Собор Василия Блаженного**
(Москва)
- **Мамаев Курган и Родина-Мать**
(Волгоградская область)
- **Гора Эльбрус**
(Кабардино-Балкария, Карачаево-Черкесия)

Озеро Байкал

(Иркутская область, Бурятия)

Байкал находится в центре Азии, на границе Иркутской области и Республики Бурятия. Озеро протянулось с севера на юго-запад на 636 км в виде гигантского полумесяца. Ширина Байкала колеблется от 25 до 80 км. Происхождение Байкала до сих пор вызывает научные споры. Возраст озера учёные традиционно определяют в 25–35 млн лет. Этот факт также делает Байкал уникальным природным объектом, так как большинство озёр, особенно ледникового происхождения, живут в среднем 10–15 тыс. лет, а потом заполняются илистыми осадками и заболачиваются.

Происхождение названия озера точно не установлено. Наиболее распространённые версии происхождения топонима «Байкал»: Бай-Куль (тюрк.) — богатое озеро; Байгаал-Далай (монг.) — богатый огонь; Бэй-Хай (кит.) — северное море.



Дворцовый ансамбль в Петергофе (Санкт-Петербург)

Петерго́ф (нидерл. *Peterhof*, «двор Петра») — дворцово-парковый ансамбль на южном берегу Финского залива в 29 км от Санкт-Петербурга. Центр ансамбля — Большой дворец, построенный на приморской террасе и обращенный к морю. Первый дворец сооружен в стиле «петровского барокко» в 1714—1725 годах, затем достроен в стиле «зрелого барокко». Поражает огромное количество фонтанов.



Долина гейзеров на Камчатке

Долина гейзеров — это одно из наиболее крупных гейзерных полей мира и единственное в Евразии. Долина Гейзеров расположена на Камчатке в Кроноцком государственном биосферном заповеднике. У слияния рек Гейзерная и Шумная на территории около 2 км² находится около 20 крупных гейзеров и множество источников, периодически выбрасывающих фонтаны почти кипящей воды (более 95°С) или горячего пара.



Столбы выветривания в Коми

Столбы́ вывѣтривания (мансийские болваны) — уникальный геологический памятник в Троицко-Печорском районе Республики Коми на горе Мань-Пупу-нёр (что на языке манси означает "Малая гора идолов"), в междуречье рр. Ичотляга и Печоры.

Останцев 7, высота от 30 до 42 м. С ним связаны многочисленные легенды, прежде Столбы Выветривания являлись объектами культа манси.



Около 200 миллионов лет назад на месте каменных столбов были высокие горы. Проходили тысячелетия. Дождь, снег, ветер, мороз и жара постепенно разрушали горы, и в первую очередь слабые породы. Твёрдые серицитокварцевые сланцы, из которых сложены останцы, разрушались меньше и сохранились до наших дней, а мягкие породы были разрушены выветриванием и снесены водой и ветром в понижения рельефа.



Собор Василия Блаженного в Москве

Собор Покрова, что на Рву, также называемый Собор Василия Блаженного — православный храм, расположенный на Красной площади Китай-города в Москве. Покровский собор был построен в 1555—60 годах по приказу Ивана Грозного в память о взятии Казани и победе над Казанским ханством.

Куполов всего 10. Девять куполов над храмом (по числу престолов). плюс один купол над колокольней. (В старину Собор Василия Блаженного имел 25 куполов, обозначавших Господа и 24-х старцев, сидящих у престола Его). Собор состоит из восьми храмов, престолы которых освящены в честь праздников, приходившихся в дни решающих боёв за Казань. В 1588 году с северо-востока к собору был пристроен придел, освящённый в честь Василия Блаженного (1469—1552), мощи которого находились на месте постройки собора. Название этого придела дало собору второе, обиходное название.



Мамаев Курган и Родина-мать

(Волгоград)

Мамаев курган расположен на месте ожесточённых боёв во время Сталинградской битвы продолжительностью 200 дней. Контроль за «высотой 102,0», как обозначался Мамаев курган на военных картах, неоднократно переходил от советских войск к немецким и наоборот, так как занимал главенствующую позицию над центральной частью Сталинграда и Волгой.

Памятник-ансамбль «Героям Сталинградской битвы» включает ряд композиций. Главный монумент «Родина-мать зовет!» (Работа скульптора Е. В. Вучетича и инженера Н. В. Никитина представляет собой многометровую фигуру женщины, шагнувшей вперед с поднятым мечом. Статуя является аллегорическим образом Родины, зовущей своих сыновей на бой с врагом. Строительство монумента было начато в мае 1959 года и завершено 15 октября 1967 года. Скульптура на момент создания была самым высоким в мире изваянием)



Гора Эльбрус

(Кабардино-Балкария, Карачаево-Черкесия)

Эльбру́с (карач.-балк. *Минги тау*) — гора на Кавказе, на границе республик Кабардино-Балкария и Карачаево-Черкесия. Эльбрус расположен севернее Главного Кавказского Хребта и является высочайшей вершиной России. Учитывая, что границы части света Европы неоднозначны, нередко Эльбрус называют также высочайшей европейской горной вершиной. Эльбрус — это двувершинный конус вулкана. Западная вершина имеет высоту 5642 м, Восточная — 5621 м.

