




Географическое положение и история исследования Южной Америки



Открытие и исследование материка



Христофор Колумб, 12 октября 1492г.



- Колумб первым из достоверно известных путешественников пересёк Атлантический океан в субтропической и тропической полосе северного полушария и первым из европейцев ходил в Карибском море.
- Положил начало открытию Южной Америки и перешейков Центральной Америки.
- Открыл все Большие Антильские острова — центральную часть Багамского архипелага, Малые Антильские острова, а также ряд мелких островов в Карибском море и остров Тринидад у берегов Южной Америки.

Всего совершил 4 путешествия к Америке:
1-е – 3 августа 1492г. – 15 марта 1493гг, 2-е – 25 сентября 1493г. – 11 июня 1496гг., 3-е – 30 мая 1498г. – 25 ноября 1500гг., 4-е – 9 мая 1502г. – ноябрь 1504г.



Америго Веспуччи, 1507г.



- **Америго принимал участие в снаряжении экспедиций Колумба, был знаком с ним.**
- **Успехи Колумба внушили ему мысль оставить торговое дело, чтобы познакомиться с новыми землями.**
- **В письмах знатым друзьям, Веспуччи описывал свои путешествия и географические открытия. Кроме писем Веспуччи издавались и много книг, дневников его путешествий.**



Реклама сделала своё дело – именно его имя стали связывать с вновь открытым материком, и в 1507 г. картограф Вальдземюллер приписал открытие нового континента, сделанное Колумбом, Веспуччи и назвал его Америкой, а в 1538 г. Меркатор назвал этим именем и северную часть

Нуньес де Бальбоа, 1510г.



- Испанский конкистадор, который основал первый европейский город в Америке и первым из европейцев (во главе отряда из 190 испанцев и 600 индейцев-носильщиков) вышел на берег Тихого океана.
- **Бальбоа первым из испанцев стал наведываться вглубь материка в поисках золота и рабов.**
- Для получения у индейцев необходимых ему сведений он не брезговал ни посулами, ни пытками. Особенный ужас туземцам внушали собаки, которые по команде конкистадора могли разорвать на куски любого.


Франциско де Орельяно, 1541-1542г.



- Один из первых конкистадоров, участвовавших в завоевании Перу.
- Первым прошел по Амазонке из восточного Перу до устья этой великой реки.




Александр Гумбольдт, 1799–1804 годы путешествий

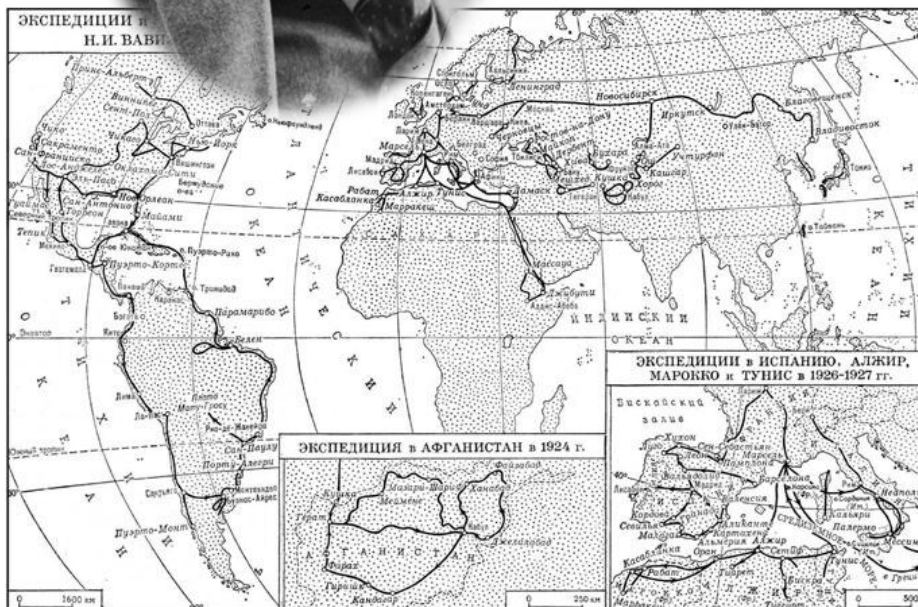


- Собрал и обобщил совместно с франц. Ботаником Эме Бонпланом большой географический материал об особенностях природы Южно-Американского континента.
- Обосновал идею высотной поясности на примере Анд, описал природу холодного течения у западных берегов, геологическое строение отдельных территорий

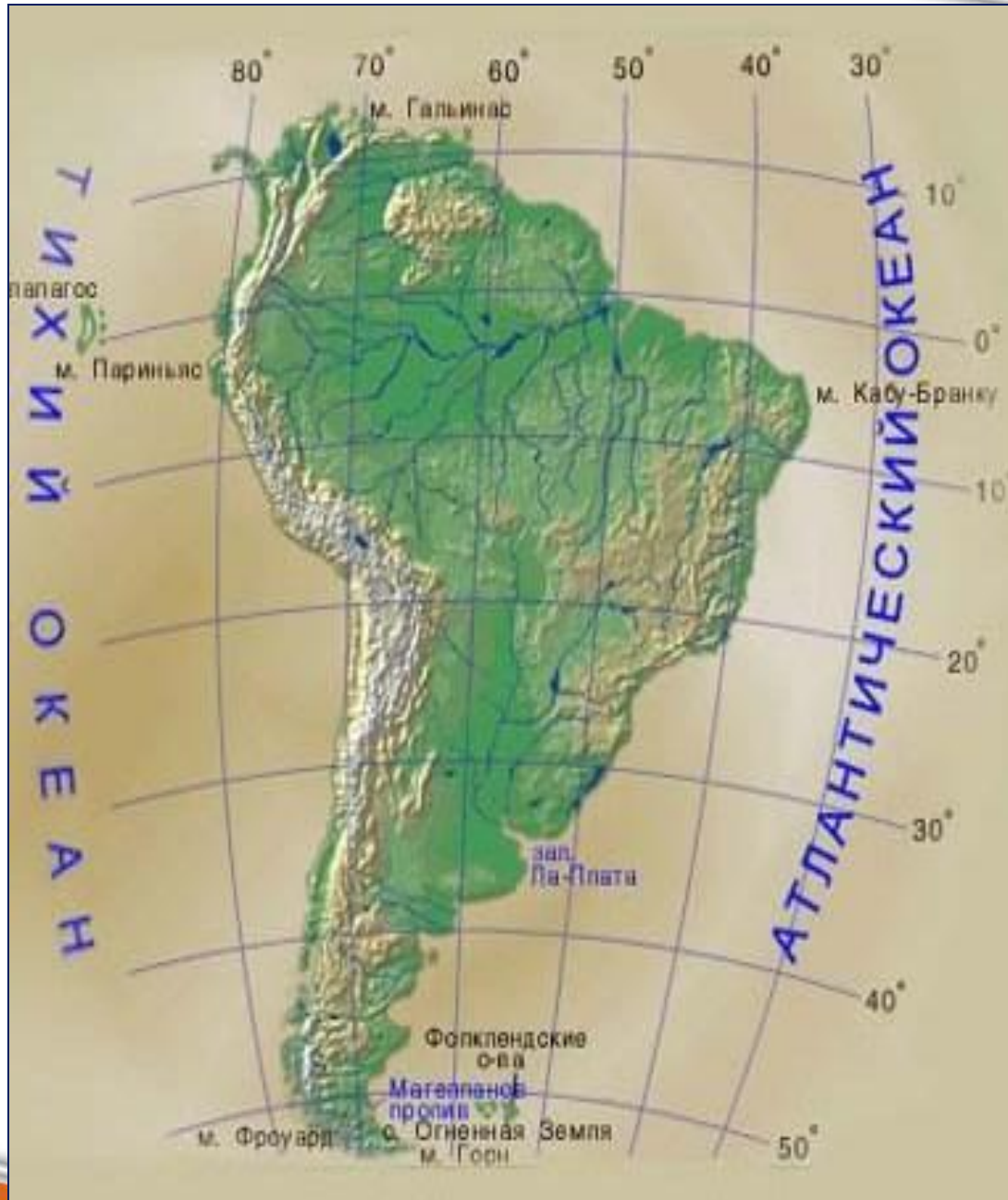
Николай Иванович Вавилов, 1932-1933 гг.



- Русский ботаник, растениевод, генетик, географ и организатор науки.
- Установил на материке древние очаги происхождения и разнообразия культурных растений.
- Экспедиция в Южную Америку продолжалась 3 года.



Географическое положение материка



Крайние точки:

- Северная – м. Гальинас
- Южная – м. Фроуард
- Западная – м. Париньяс
- Восточная – м. Кабу-Бранку

Протяженность:

- с севера на юг – по 70° з.д.;
- с запада на восток – по 10° ю.ш.

Пересекается:


- экватором
- южным тропиком

Панамский канал

Судоходный канал, соединяющий Панамский залив Тихого океана с Карибским морем и Атлантическим океаном. Расположен на Панамском перешейке на территории Панамы.



Длина — 81,6 км, в том числе 65,2 км по суше и 16,4 км по дну. Среднее время прохода судна - 9 час.



ЗАДАНИЕ: сравните ГП Южной Америки и Африки, сделайте

ВЫВОД

План сравнения	ГП Южной Америки	ГП Африки	Вывод о сходствах и различиях ГП
1. Отношение к экватору			
2. Отношение к начальному меридиану			
3. Отношение к другим материкам			
4. Отношение к океанам			