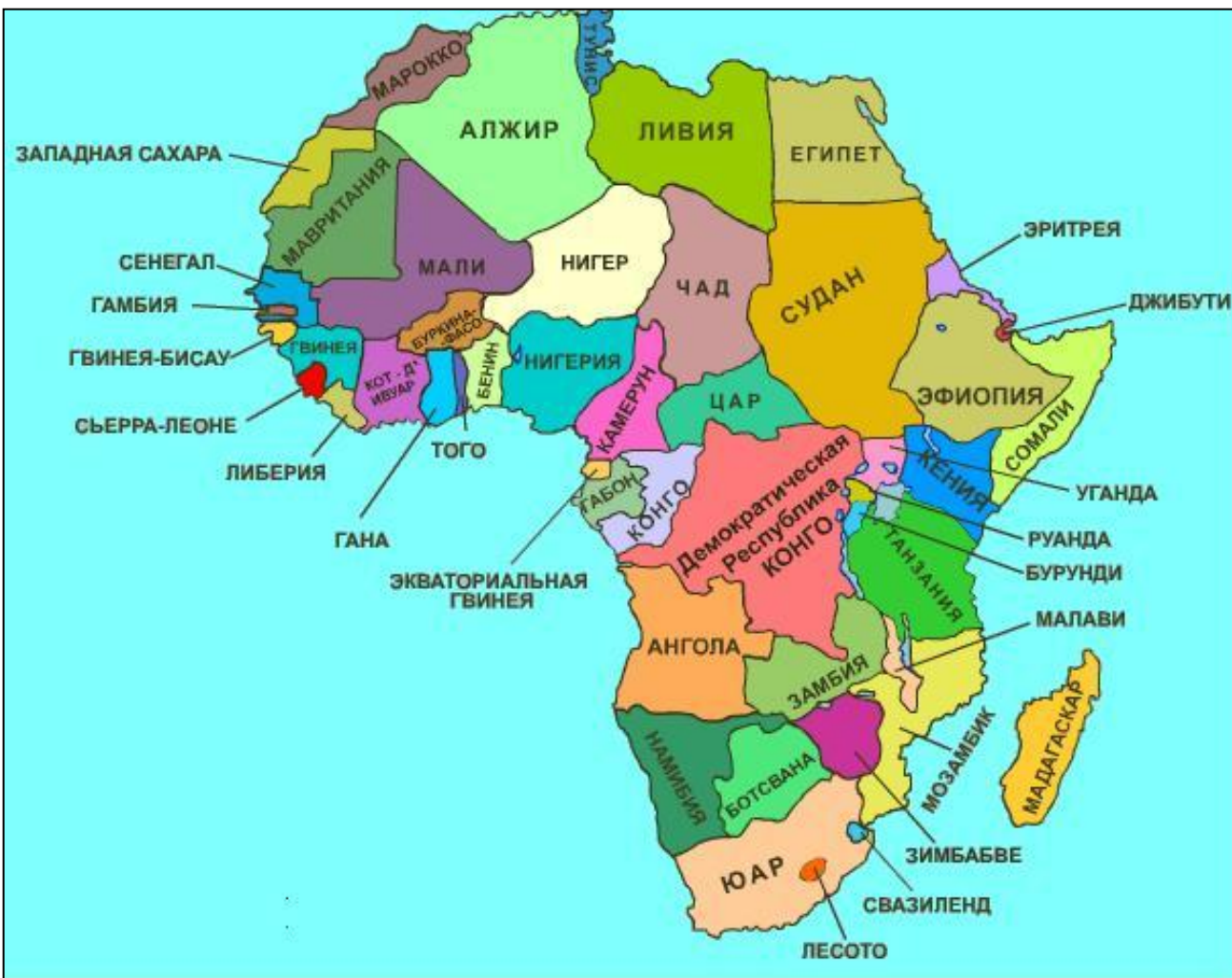


# ОБЩАЯ ХАРАКТЕРИСТИКА АФРИКИ

1. Территория и состав Африки.
2. Природные условия и ресурсы.
3. Население: воспроизводство, состав, размещение.
4. Хозяйство: отраслевая и территориальная структура.



Африка занимает 1/5 часть суши (30,3 млн.км<sup>2</sup>), на которой расположено 53 государств (с островными).

Еще пол века назад вся политическая карта Африки пестрела красками колониальных держав: Англии, Франции, Бельгии, Португалии, Испании, Италии. Колониальное прошлое материка во многом определило его отсталость. По основным экономическим и социальным показателям развития Африка заметно отстает от других регионов мира, а в некоторых странах это отставание даже возрастает.

# СОСТАВ ТЕРРИТОРИИ АФРИКИ

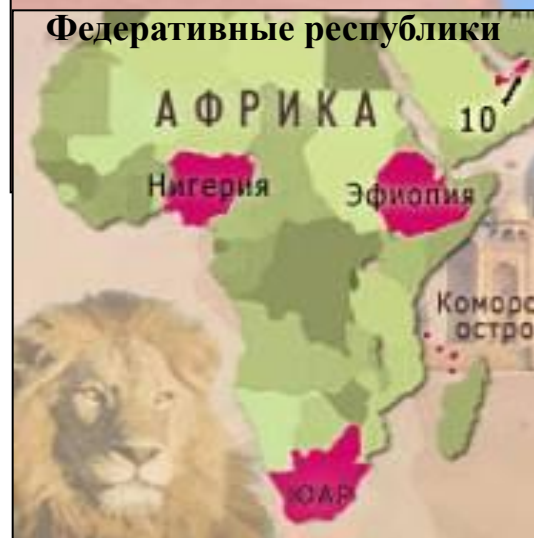
**53**  
государств  
ва

**47**  
материко  
вых

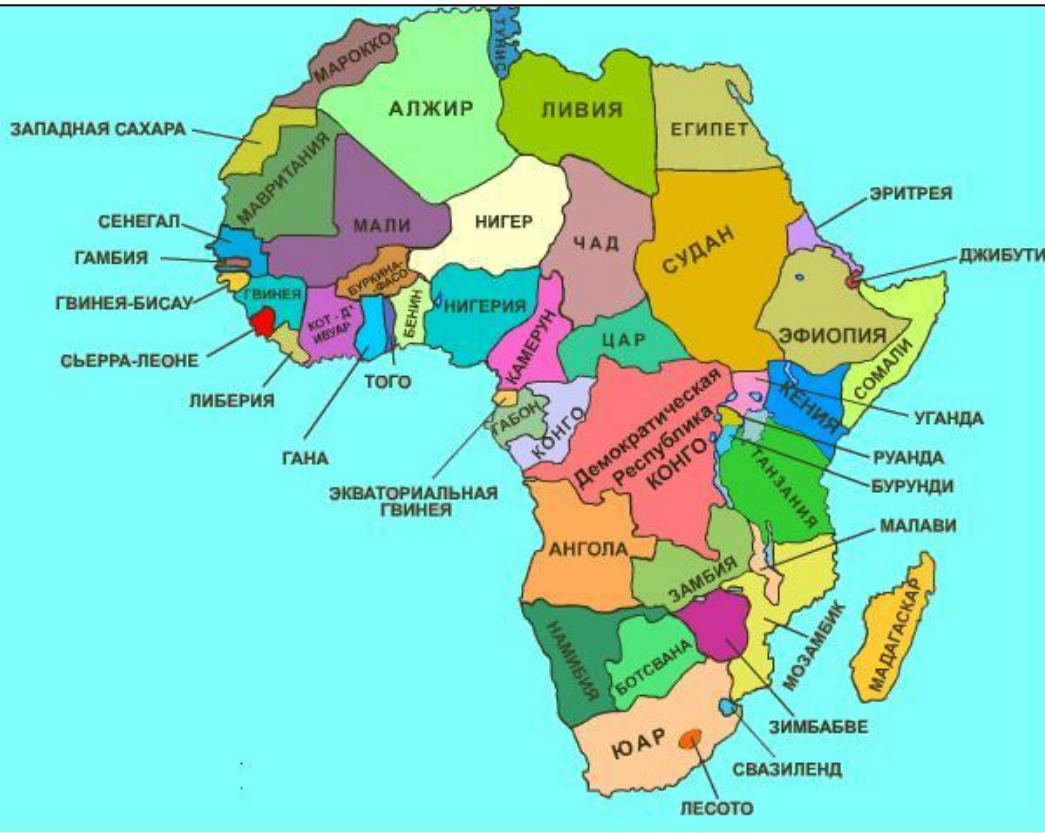
**6**  
островн  
ых

По государственному строю только три государства сохраняют монархическую форму правления, остальные республики.

По административному устройству – четыре федеративных республик, остальные унитарные.



# СОСТАВ ТЕРРИТОРИИ АФРИКИ



Главным критерием для оценки экономико-географического положения стран Африки является наличие или отсутствие выхода к морю. 15 государств не имеют выхода к морю, ни на одном континенте нет такого количества внутриконтинентальных стран, большинство этих стран относятся к числу самых отсталых.

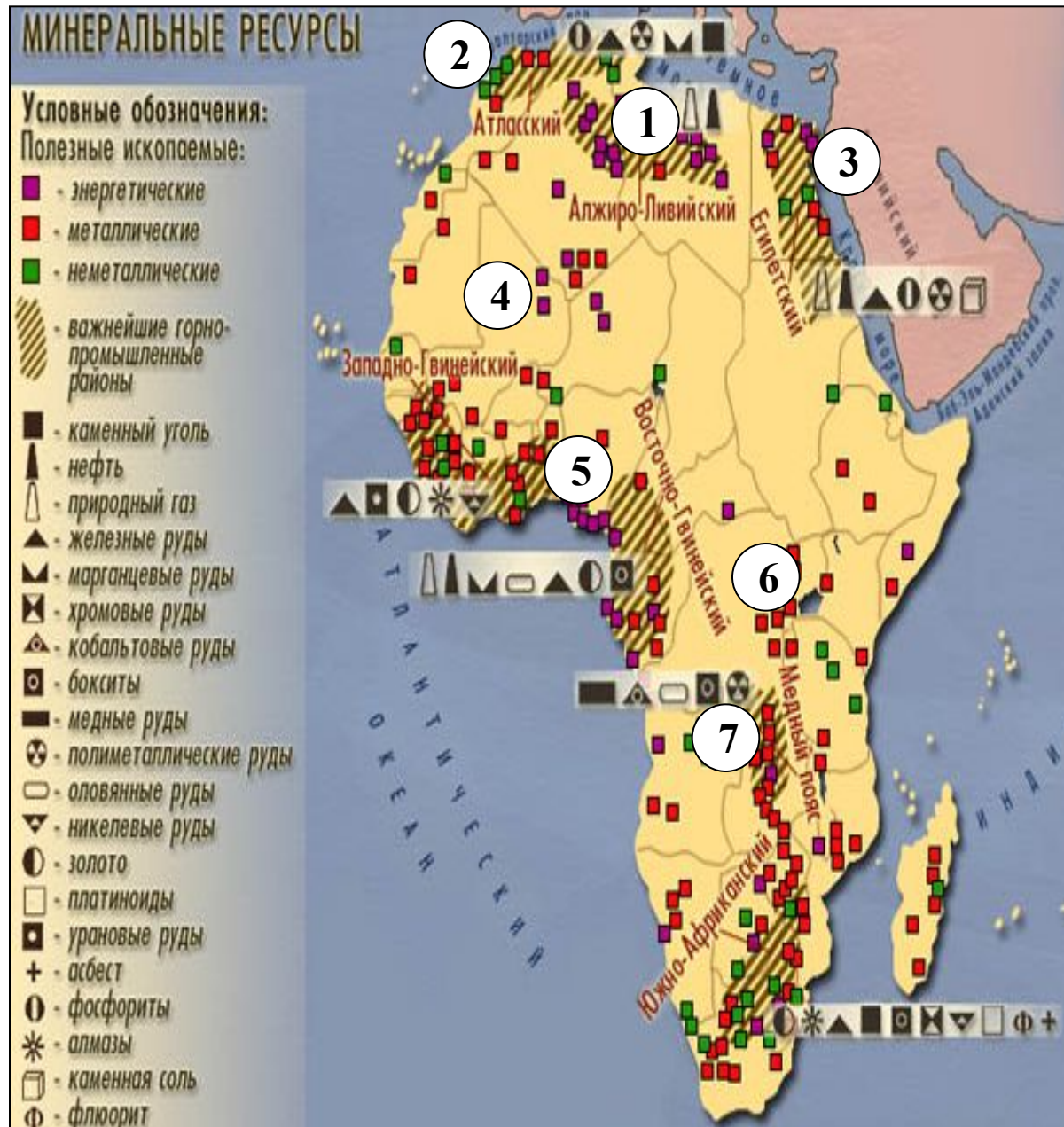
Молодые африканские государства ещё не в полной мере сформировались политически, поэтому здесь обычны жестокая межклановая и межэтническая борьба, политические конфликты. Доставшиеся этим странам в наследство от колониального прошлого границы, стали очагом возникновения территориальных споров и пограничных конфликтов. Острые конфликты такого рода существуют между Марокко и Западной Сахарой, Эфиопией и Сомали и др.

# Природные ресурсы Африки.

Африка обладает исключительно разнообразными природными ресурсами. Минеральное сырье отличается высоким качеством и добывается часто открытым способом.

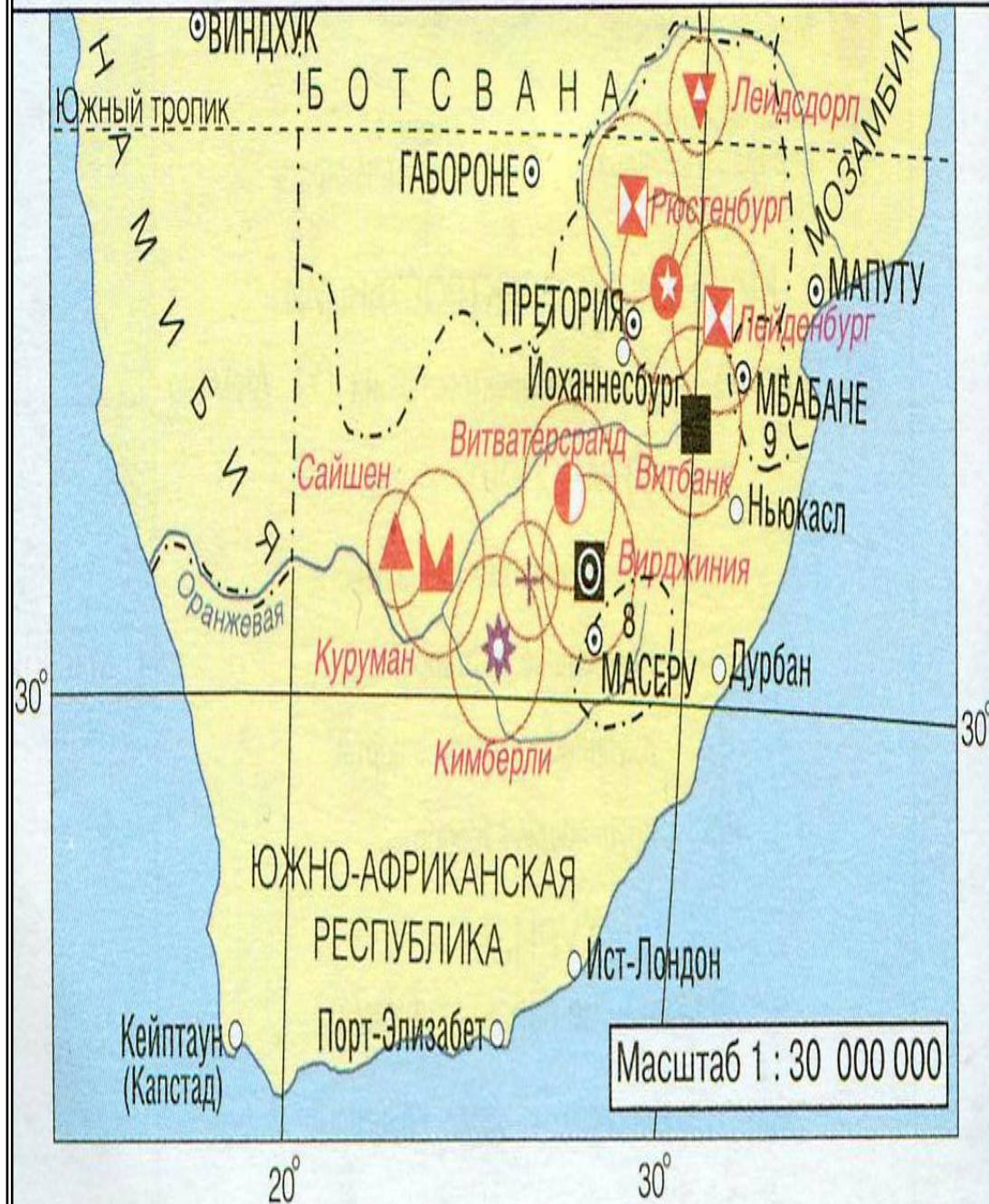
Добыча минерального сырья в основном ведется в пределах семи горнодобывающих районов:

1. Алжиро-Ливийский;
2. Атласский;
3. Египетский;
4. Западно-Гвинейский;
5. Восточно-Гвинейский;
6. Медный пояс;
7. Южно-Африканский.



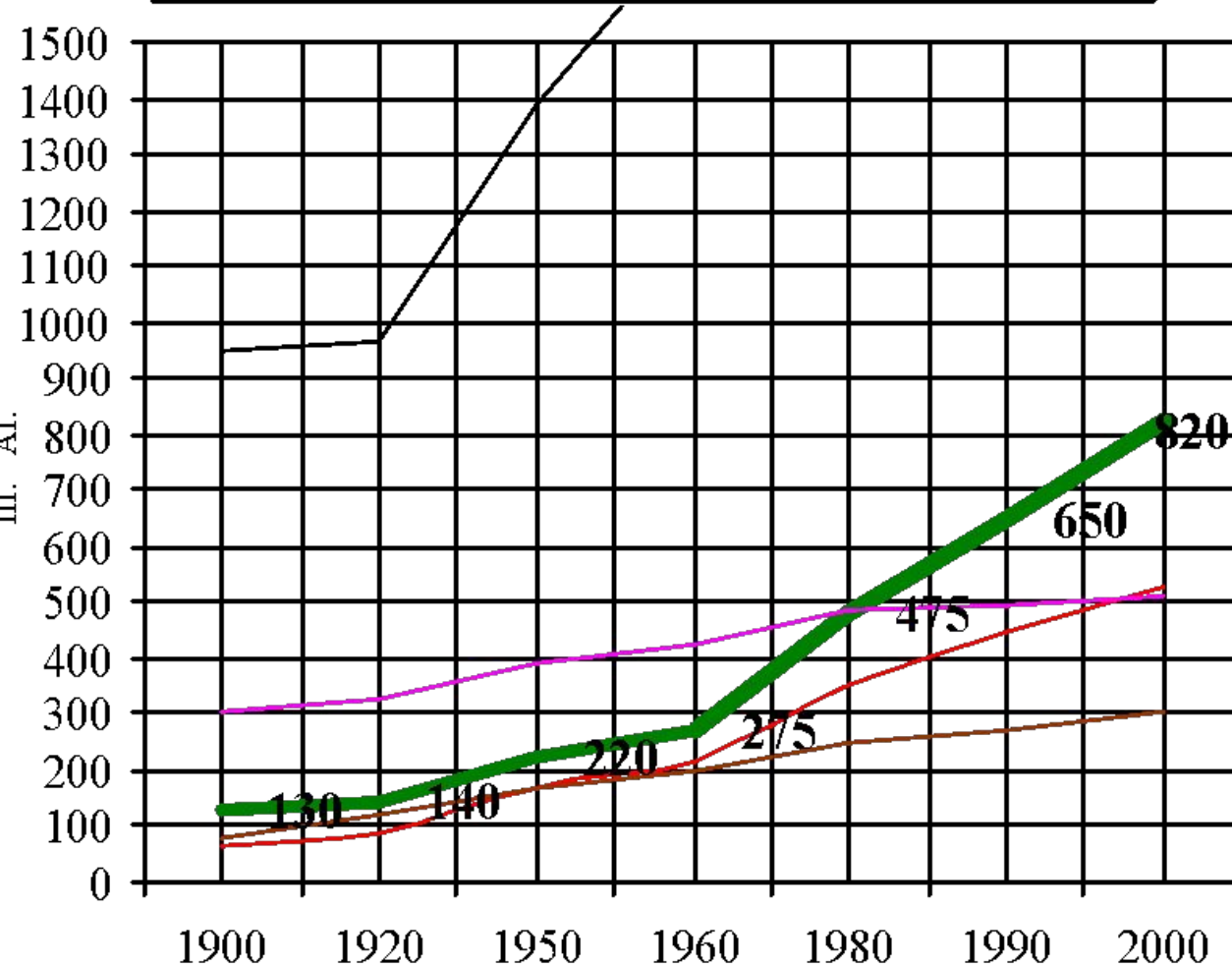
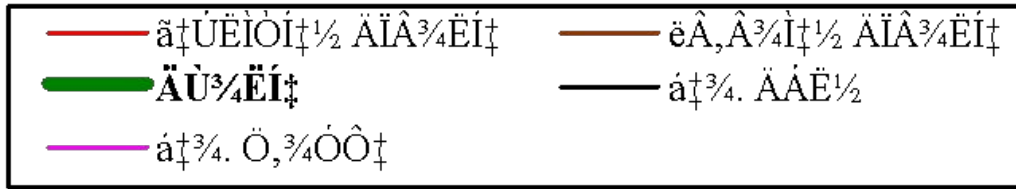
Самая богатая полезными ископаемыми страна ЮАР. Её недра содержат весь набор ископаемых ресурсов, за исключением нефти, природного газа, бокситов. Особенно велики запасы золота, платины, алмазов.

## ЮАР. Запасы и добыча минерального сырья



# Население Африканского континента.

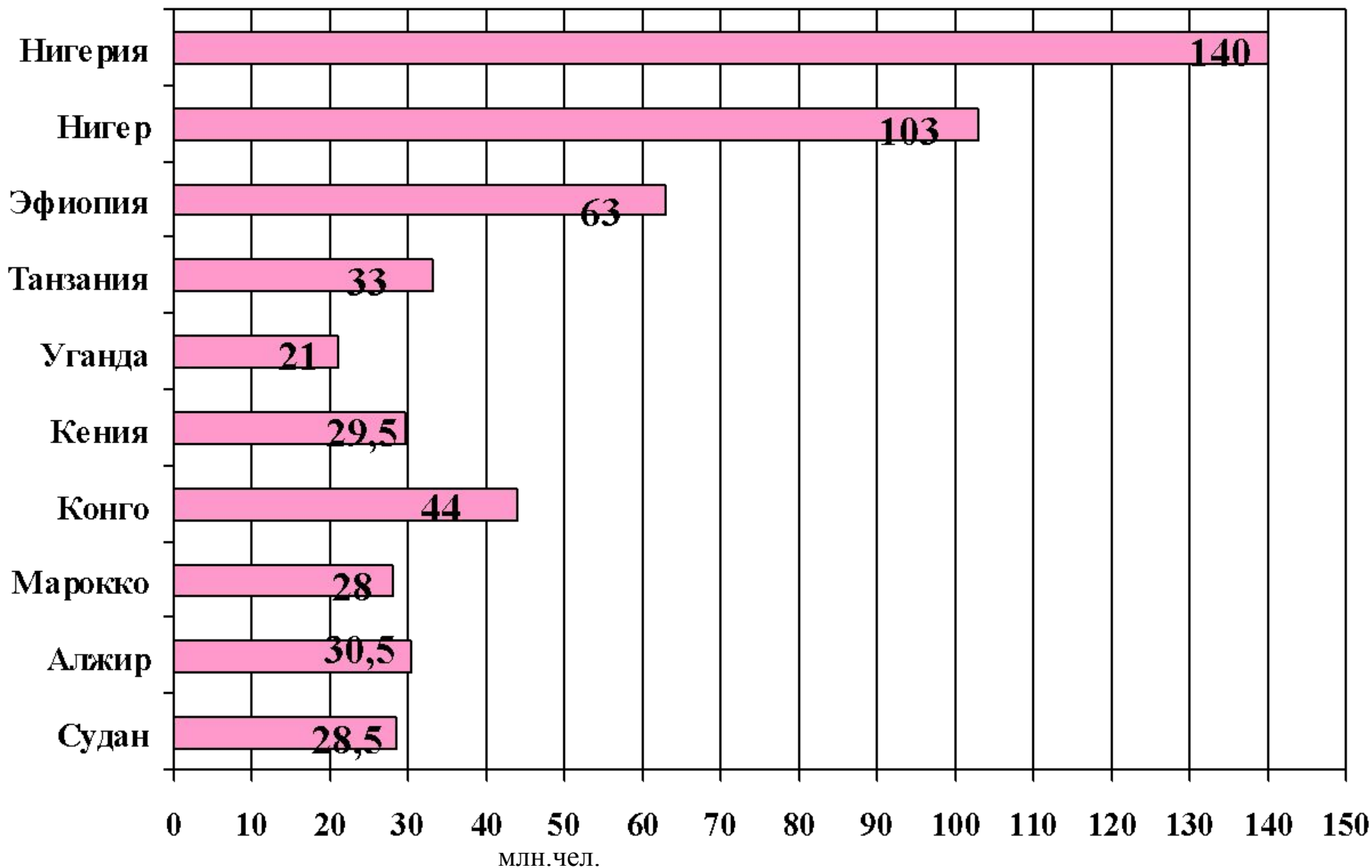
График. Динамика роста численности населения Африки.



Африка выделяется самыми высокими темпами воспроизводства населения. Это связано с традициями многодетности и отсутствием демографической политики. «Не иметь денег – беда, но не иметь детей – значит быть бедняком вдвойне» - говорят в Африке.

# Численность населения в некоторых странах Африки.

Диаграмма «Страны Африки с численностью населения более 20 млн.чел.».



# Расовый и этнический состав населения Африки.

РАСЫ АФРИКИ

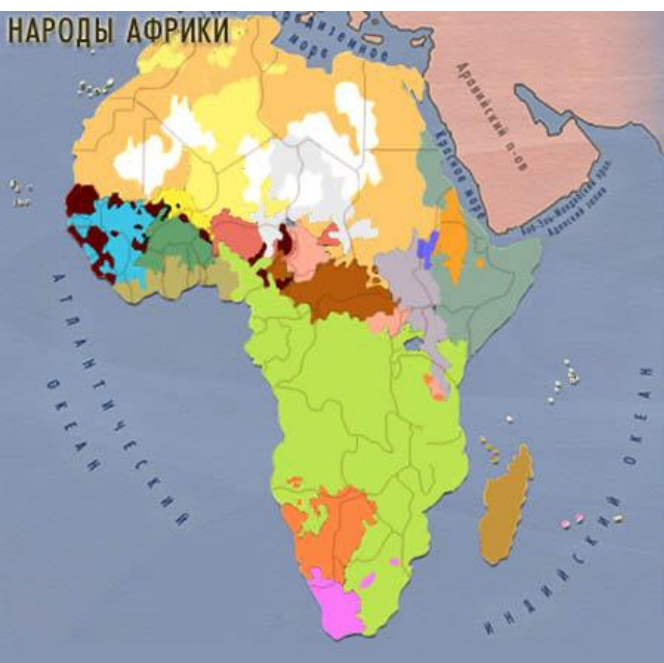


- Негроидные расы**
- - Негры
  - - Негриллы (Пигмеи)
  - - Бушмены и готтентоты
- Переходные группы между экваториальными и европеоидными расами**
- - Переходные группы Западного Судана
  - - Эфиопская раса
  - - Смешанные группы Судана
  - - Южноафриканские цветные
- Европеоидные (Евразийские) расы**
- - Переходные
  - - Южные
- Переходные группы между монголоидными и экваториальными расами**
- - Малагасийцы
  - - Незаселенные территории



На континенте выделяют более 400 этносов. В Северной Африке сложились крупные нации, но большинство населения находится на уровне народностей. Сохраняются пережитки родоплеменного строя (рисунки внизу).

Народы Северной и Северо-Восточной Африки говорят на языках химито-семитской семьи (арабы, берберы). Районы Экваториальной, Восточной и Южной Африки заселены народами банту (язык – суахили). Большинство стран южнее Сахары сохраняют языки бывших метрополий – английский, французский, португальский. В ЮАР кроме английского государственным является язык африкаанс (сильно измененный голландский). На континенте нет однопациональных государств.

НАРОДЫ АФРИКИ



- Народы:**
- Семитская группа**
- - Арабская подгруппа
  - - Эфиопская подгруппа
  - - Кушитская группа
  - - Берберская группа
  - - Чадская группа
- Группа Нигер-Конго**
- - Западноатлантическая подгруппа
  - - Подгруппа манде
  - - Вольтийская подгруппа
  - - Подгруппа ква
  - - Адамава-восточная подгруппа
  - - Подгруппа бенуэ-конго
- - Группа Сонгаи
  - - Сахарская группа
- Шари-нильская группа**
- - Восточносуданская подгруппа
  - - Центральносуданская подгруппа
  - - Подгруппа берта
- Южно-Африканская койсанская группа**
- - Австронезийская семья
  - - Индоевропейская семья
  - - территории, не имеющие постоянного населения








# Религиозный состав населения.

## РЕЛИГИИ АФРИКИ



Конфессиональный состав населения Африки в 2000г.

### Христиане

-  - Римско-католики
-  - Монофизиты
-  - Англикане, Лютеране, Кальвинисты, Методисты, Баптисты, Адвентисты, Пятидесятники

### Мусульмане

-  - Сунниты
-  - Бахаисты
-  - Приверженцы традиционных верований
-  - Незаселенные территории

Проанализируйте карту. Какие религии получили распространение в различных регионах Африки?




# ПЛОТНОСТЬ НАСЕЛЕНИЯ

# Размещение населения.

Плотность населения  
чел./на кв.км:

-  - более 100
-  - от 50 до 100
-  - от 10 до 50
-  - от 1 до 10
-  - менее 1
-  - незаселенные территории

Численность населения в  
агломерациях на 2002 г.

-  - свыше 5 млн.чел.
-  - от 2 до 5 млн.чел.
-  - от 1 до 2 млн.чел.



Средняя плотность населения в Африке  $27 \text{ чел./км}^2$ , что в несколько раз меньше, чем в Европе и Азии. Для размещения населения по континенту характерны очень резкие контрасты. Вообще не заселённые территории находятся в пустыне Сахара. Редко можно встретить население в зоне влажных тропических лесов. Но есть и довольно значительные сгустки населения, особенно на побережьях.

Обратите внимание на Египет. Фактически всё его население живет на территории дельты и долины реки Нила. На  $1 \text{ км}^2$  здесь приходится примерно 1700 человек.

# Общая характеристика хозяйства стран Африки.

После завоевания независимости страны Африки начали предпринимать усилия по преодолению вековой отсталости. Была осуществлена национализация природных ресурсов, проводится аграрная реформа, готовятся национальные кадры. Началась перестройка отраслевой структуры, которая носила колониальный характер, то есть преобладающее значение имела горнодобывающая промышленность и основной доход страны получали от экспорта минерального сырья.

В настоящее время сохраняется колониальный тип отраслевой структуры экономики – преобладает сельскохозяйственное производство и горнодобывающая промышленность, в то время как отрасли обрабатывающей промышленности находятся на стадии зарождения. Характерна так же однобокость развития экономики – узкая ( монотоварная ) специализация хозяйства страны на производстве одного товара, предназначенного для экспорта.

ПЛАН:

Сельское хозяйство



Промышленность



Транспорт



# Сельское хозяйство Африки.

**Товарное сельское хозяйство** – преобладает в развитых странах. Представлено крупными хорошо организованными фермами и плантациями с широким использованием наёмной рабочей силы. Т.с.х. ориентировано прежде всего на рынок, в особенности на экспорт с.-х. продукции.

**Потребительское сельское хозяйство** – отсталый тип с. хоз-ва, распространённый в развивающихся странах, представленный мелкими хозяйствами. Техническая вооружённость низкая, урожайность низкая. Продукция идет главным образом на удовлетворение нужд самих работающих.

## СЕЛЬСКОЕ ХОЗЯЙСТВО

- 1 - Сеута и Мелилья (Исп.)
- 2 - Гамбия
- 3 - Гвинея-Бисау
- 4 - Кабо-Верде
- 5 - Сьерра-Леоне
- 6 - Либерия
- 7 - Того
- 8 - Бенин
- 9 - Экваториальная Гвинея
- 10 - Сан-Томе и Принсипи
- 11 - Лесото
- 12 - Свазиленд
- 13 - Малави
- 14 - Мадагаскар
- 15 - Бурунди
- 16 - Руанда
- 17 - Джибути
- 18 - Эритрея



**Специализация сельского хозяйства:**

- Потребительское хозяйство
- Неиспользуемые и малоиспользуемые земли
- Товарное земледелие и скотоводство
- Товарное земледелие
- Товарное скотоводство

На карте видно, что на большей части Африки распространён потребительский тип сельского хозяйства.

Основная сфера материального производства африканских стран – сельское хозяйство. В некоторых из них (Чад, Мали, Руанда, ЦАР) в нём занято более 80% населения. Главное значение в большинстве стран Африки имеет земледелие. В структуре земледелия различают экспортные и потребительские культуры.

### Доля Африки в продукции сельского хозяйства мира.

Продукция	Доля в %	Продукция	Доля в %
Какао-бобы	54	Арахис	20
Маниока	42	Кофе	21
Сизаль	27	Просо и сорго	20



Сбор урожая.

# Промышленность Африки

Основы национальной промышленности закладываются лишь в наши дни. Континент по-прежнему остается наименее индустриальной частью мира. Иностраный капитал был заинтересован лишь в минеральном сырье и поэтому энергично развивал здесь горнодобывающую промышленность.

В структуре обрабатывающей промышленности ведущее место занимает легкая и пищевая промышленность. В последнее время наметилась тенден-

## ПРОМЫШЛЕННОСТЬ АФРИКИ

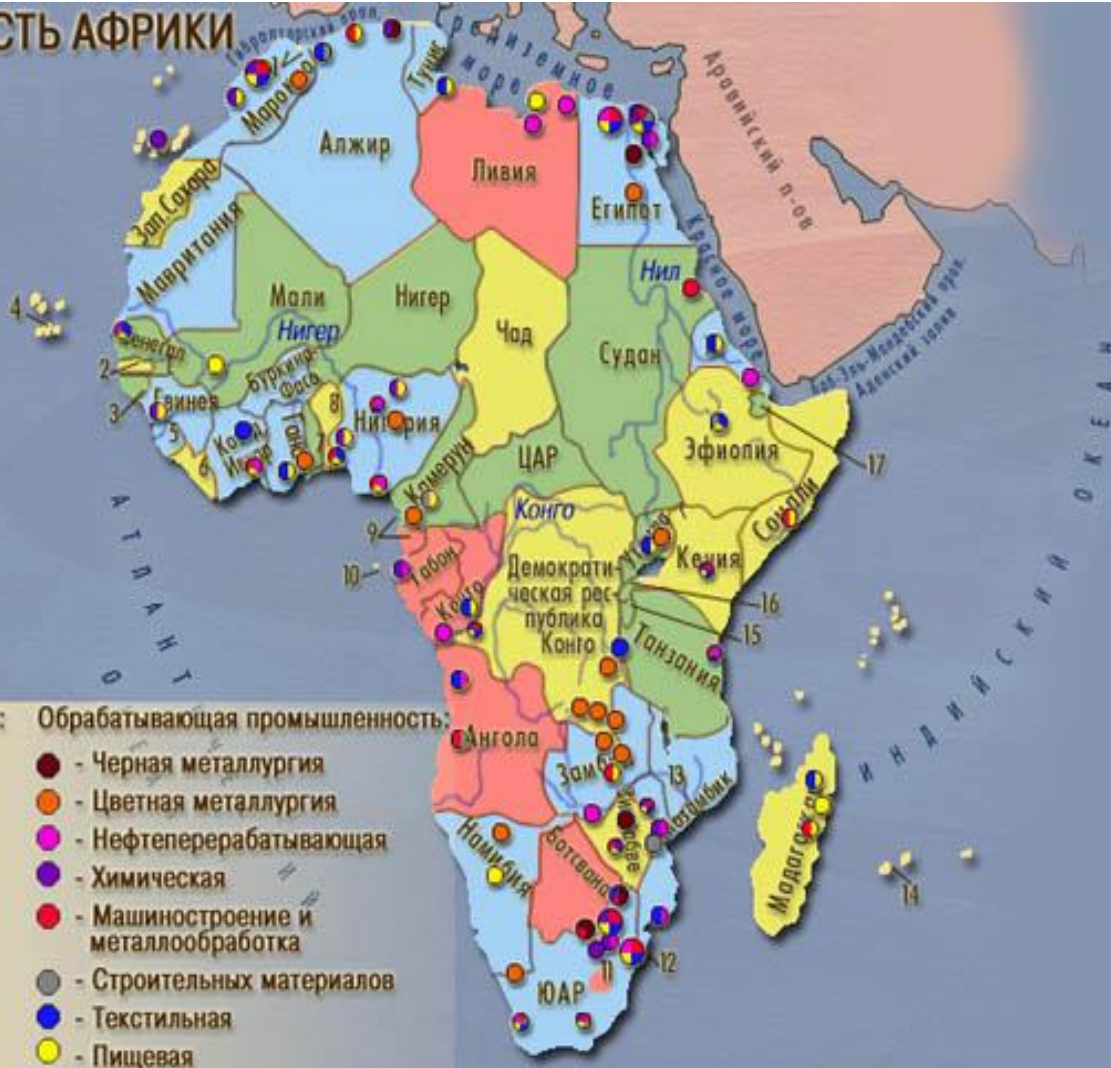
- 1 - Сеута и Мелилья (Исп.)
- 2 - Гамбия
- 3 - Гвинея-Бисау
- 4 - Кабо-Верде
- 5 - Сьерра-Леоне
- 6 - Либерия
- 7 - Того
- 8 - Бенин
- 9 - Экваториальная Гвинея
- 10 - Сан-Томе и Принсипи
- 11 - Лесото
- 12 - Свазиленд
- 13 - Малави
- 14 - Маврикий
- 15 - Бурунди
- 16 - Руанда
- 17 - Джибути
- 18 - Эритрея

Доля промышленности в ВВП:

- свыше 40%
- от 25 до 40%
- от 15 до 25%
- менее 15%

Обрабатывающая промышленность:

- Черная металлургия
- Цветная металлургия
- Нефтеперерабатывающая
- Химическая
- Машиностроение и металлообработка
- Строительных материалов
- Текстильная
- Пищевая



ция к повышению роли металлургии, нефтепереработки. Промышленные районы размещены в местах добычи и производства сырья и на побережье.

# Транспорт

Средняя густота транспортной сети:

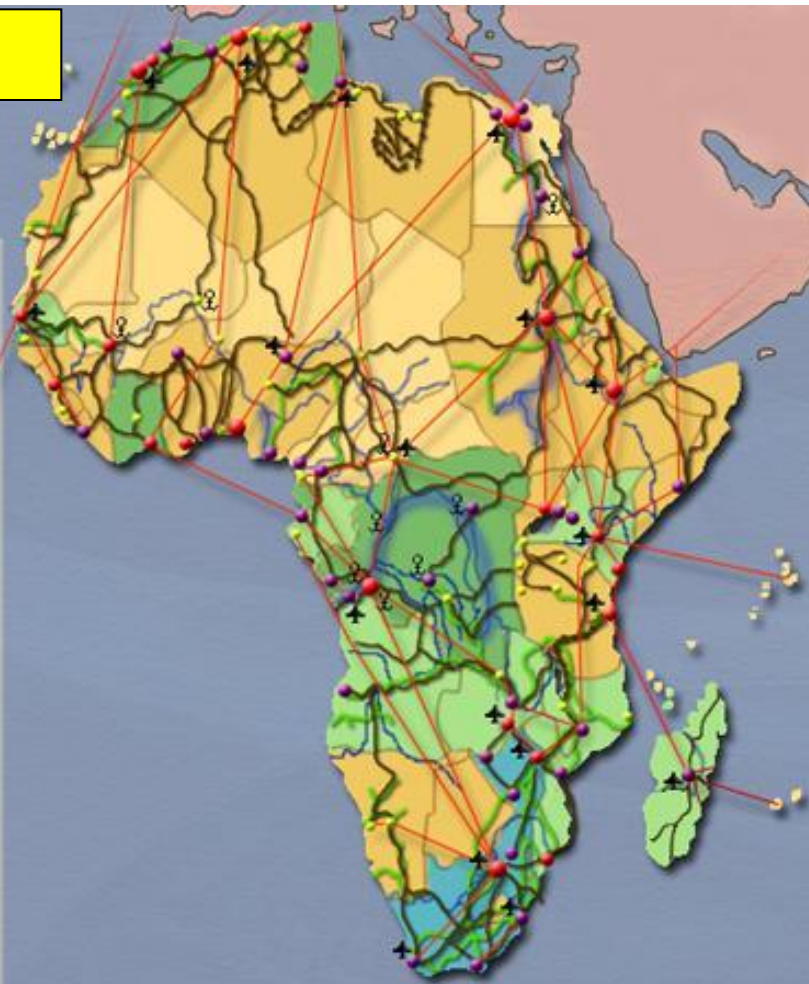
- Свыше 50
- От 31 до 50
- От 21 до 30
- От 11 до 20
- До 10

Крупнейшие транспортные узлы:

- Международные комплексные функциональные
- Прочие многофункциональные
- Монофункциональные

Транспортная сеть:

- Важнейшие авиалинии
- Автодороги
- Железные дороги
- Нефтегазопроводы
- Важнейшие судоходные участки рек
- Крупные аэропорты
- Речные порты и пристани



Газопровод



Крупнейший в Африке аэропорт Каир



Пассажирский поезд на паровой тяге



Пригородный поезд на электрической тяге.

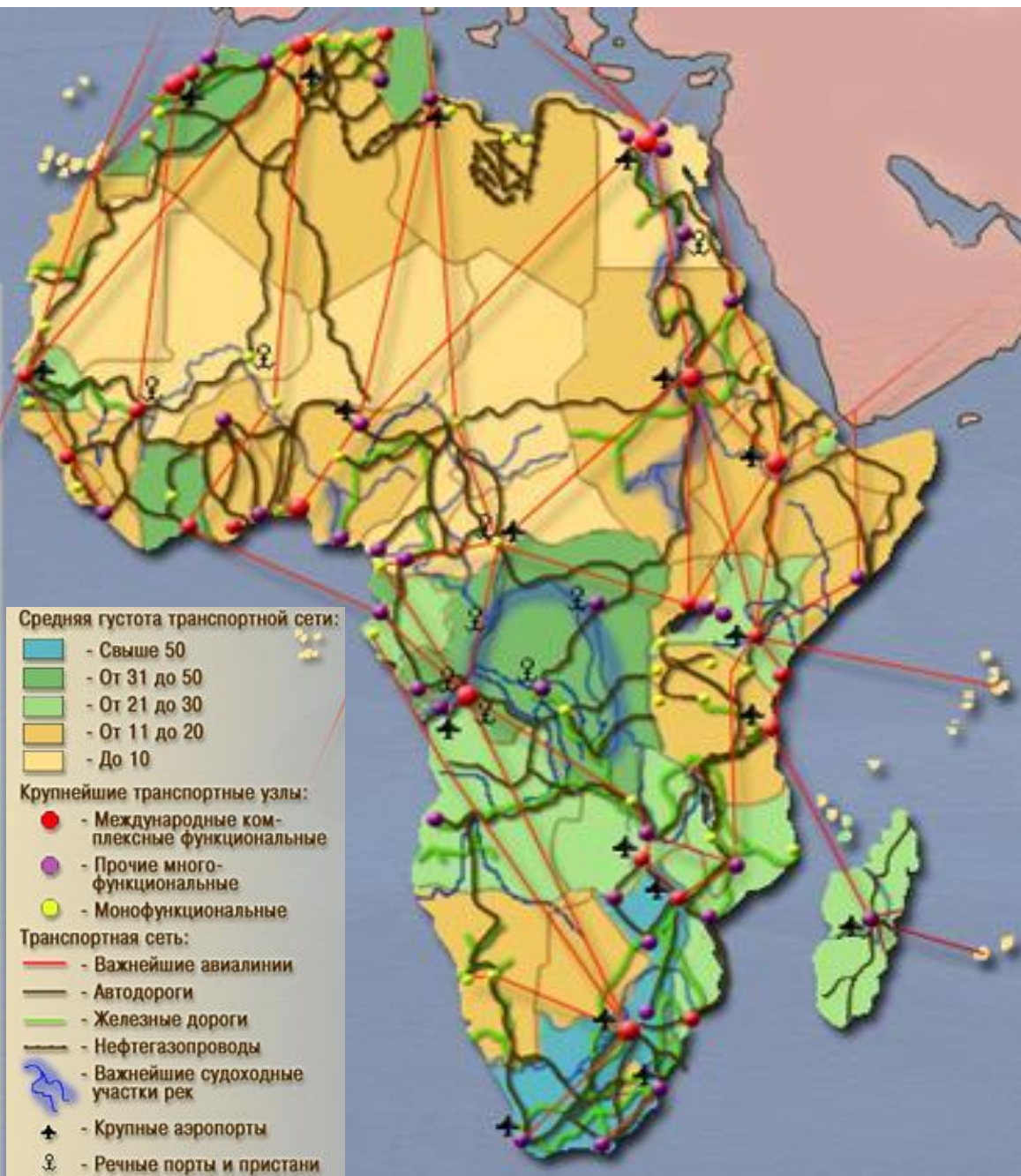


Важной задачей для развития экономики является формирование современной транспортной сети и удобной её конфигурации. Долгое время транспортная система Африканских стран выполняла роль перевозчика сырья от места добычи до порта. Поэтому наибольшее развитие получили железнодорожный и морской транспорт. За годы независимости получили развитие и другие виды транспорта.

# Транспорт

Африка занимает последнее место среди всех частей света по основным технико-экономическим показателям работы транспорта.

Размещение транспорта Африки, густота транспортной сети отличаются большой неравномерностью. Наибольшего по африканским масштабам развития достиг транспорт в ЮАР и в странах северной Африки (за исключением их засушливых районов), что отражает общий уровень экономического развития этих стран. С другой стороны, многие районы Сахары, Намиба, Калахари, экваториальных и тропических лесов практически лишены транспорта. Распространены перевозки на верблюдах, ослах, мулах, переноска грузов носильщиками.



# ВОДНЫЙ ТРАНСПОРТ

## Речной транспорт

Из 40 тыс. км круглогодичных и сезонных внутренних водных путей в судоходстве используется около половины (особенно в бассейнах рек Конго и Нила, а так же низовье Нигера). Смотри карту.

## Морской транспорт

Морской транспорт играет огромную роль для внешнеэкономических связей. Либерия формально обладает самым большим морским торговым флотом в мире, однако почти все суда – собственность американских, греческих, российских и других компаний, считающих выгодным зарегистрировать свои суда в Либерии (смотри карту), где налоги на судовладение самые низкие в мире. Расширяется портовое строительство, особенно в странах-экспортерах нефти, газа, руд, другого сырья. Египет владеет крупнейшим морским каналом мира.



Суэцкий канал



Пассажирский теплоход на реке Нил



Портовый терминал в Кейптауне








## *Тропическая Африка:*

Её называют «чёрной Африкой»

Площадь – более 20 млн. км<sup>2</sup>

Население – 650 млн. чел



Тропическая Африка – самая отсталая часть всего развивающегося мира ( в её пределах 29 наименее развитых стран)

Регион мира, где основной сферой материального производства остаётся сельское хозяйство ( натуральное, малотоварное)

3. Преобладает мотыжная обработка почвы.
4. Основные сельскохозяйственные работы выполняют женщины и дети.
5. Тропическая Африка – наименее индустриализированный регион мира ( Медный пояс в Конго и Замбии)
6. Тропическая Африка – наименее урбанизированный регион мира ( в восьми её странах есть города-миллионеры – Дакар в Сенегале, Луанда в Анголе ).
7. В Тропической Африке быстро ухудшается качество окружающей среды. ( опустынивание, обезлесение, обеднение флоры и фауны).

ЭГП	Природные условия и ресурсы	Население	Хозяйство	
			промышленность	сельское хозяйство
<p>Кол-во стран</p> <p>1)</p> <p>2)</p> <p>ФП</p> <p>?</p> <p>?</p> <p>Пример</p> <p>ТУ</p> <p>?</p> <p>?</p> <p>Примеры</p>	<p>для пром-ти:</p> <p>Природные ресурсы</p> <p>М. с. 127</p> <p>картосхемы 24, 26,27,28</p>	<p><b>Численность</b></p> <p>Тип воспроизводства (рождаемость, смертность, ЕПН), М.с.63 картосхема 13</p> <p>демографическая ситуация, половозрастной состав, основные религии, основная языковая семья,</p> <p>Уровень урбанизации М.с.77 картосхема 18</p>	<p>Ведущие отрасли, стран, экспорт</p> <p>М.с.136 картосхема 29, текст учебника,</p> <p>атлас</p>	<p>Основные выращиваемые культуры, экспорт</p> <p>М. с.144 картосхемы 32,33,34,35 текст учебника</p>
	<p>предпосыли для с/х:</p> <p>М.с.32 картосхемы 7,8,9</p>	<p><b>ЗАПОЛНИТЬ ТАБЛИЦУ. ИСПОЛЬЗУЯ УЧЕБНИК, АТЛАС</b></p>		