

# Грузия

A scenic view of a traditional Georgian village, likely Ushguli, nestled in a lush green valley. The village features stone houses with tiled roofs and several prominent stone towers. The background shows steep, forested mountains under a bright sky with scattered clouds. The sun is shining from behind the mountains, creating a lens flare effect.

Выполнила:  
Крылова Виктория

# Грузия

**Регион** - западная часть Азии

**Форма правления** - Республика

**Столица** -Тбилиси

**Площадь** - 69 700 км<sup>2</sup> - 118 в мире

**Население** - 5 млн. 482 тыс. чел. -119 в мире

**Государственный язык:** грузинский, в Абхазии – еще и абхазский.

**Государственный праздник:** День независимости

**Денежная единица:** лари.

**Член ООН и ОБСЕ** с 1992 г., СНГ - с 1993 г.

**Средняя продолжительность жизни** - 76,6 лет (муж. 73, жен. 80,1) - 43 в мире

# Флаг Грузии

Флаг представляет собой прямоугольное полотнище белого цвета с пятью красными крестами, одним центральным (Георгиевским) и четырьмя равносторонними (Болнисскими) крестами в четырёх квадрантах. Изображенные на Государственном флаге Грузии один прямоугольный крест и по углам четыре малых креста на серебряном (белом) фоне являются общехристианским символом, олицетворяющим Иисуса Христа-Спасителя и четырёх евангелистов. Серебряный (белый) цвет в геральдике указывает на невинность, непорочность, чистоту, мудрость, а красный — мужество, отвагу, справедливость и любовь.



# Герб Грузии

**Герб Грузии** является государственным символом Грузии, принят 1 октября 2004 года.

Представляет собой щит красного цвета с изображением серебряной фигуры покровителя Грузии Святого Георгия на коне, поражающего дракона копьем. Щит увенчан золотой королевской короной грузинского монаршего рода Багратиони, держат его два золотых льва. Под щитом находится лента с девизом «Сила в единстве».



# Географическое положение

**Грузия** — государство, расположенное в Передней Азии и на Ближнем Востоке, в западной части Закавказья на восточном побережье Чёрного моря. Грузия граничит с Турцией и Арменией на юге, Азербайджаном на юго-востоке и Россией на севере.



# Столица Грузии - Тбилиси

По археологическим данным эта территория была заселена ещё в 4-5 тысячелетии до н.э. Название получил от тёплых серных источников (по-грузински тбили-тёплый)

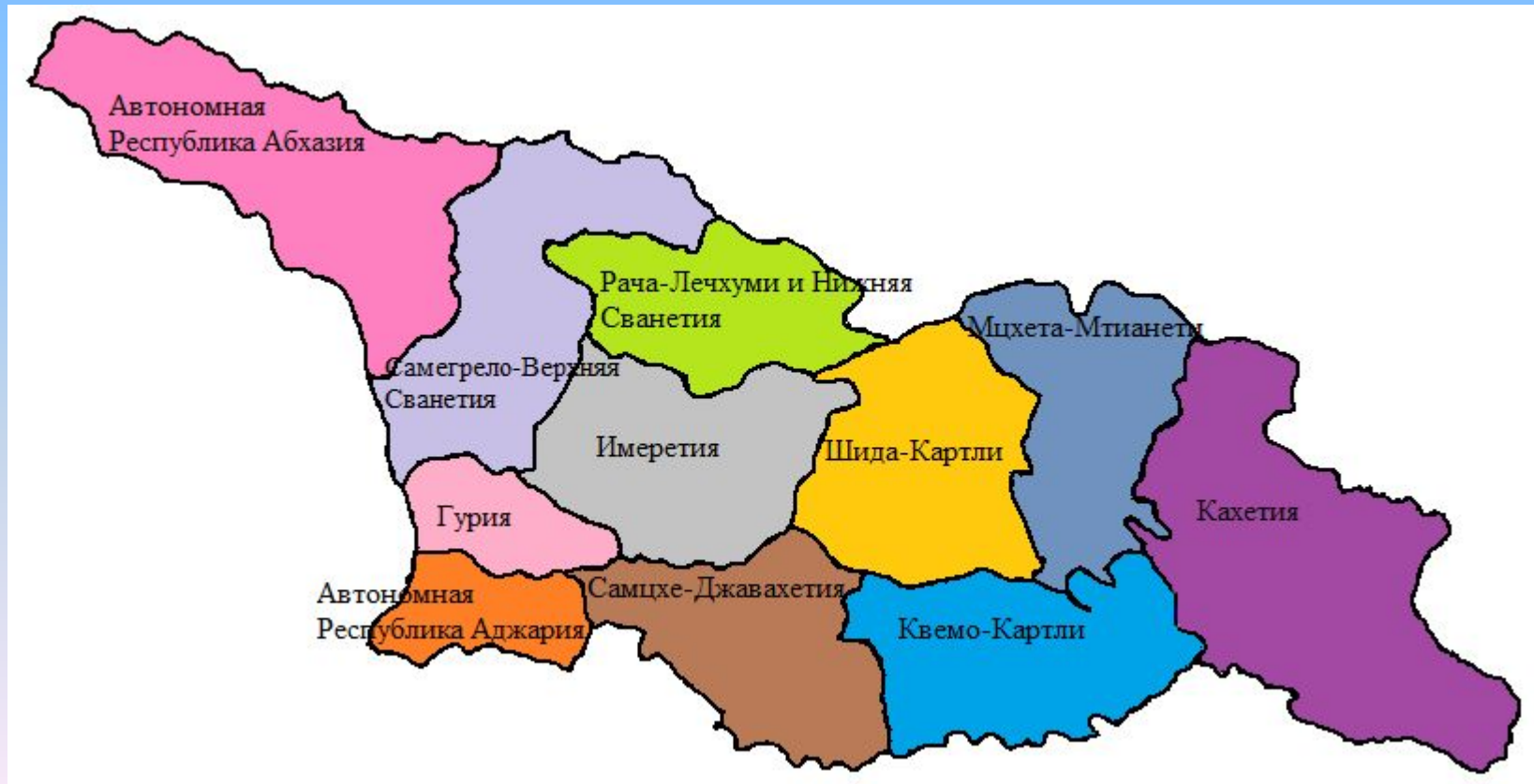


Окруженный с трех сторон горами, город растянулся довольно узкой полосой по обеим берегам реки Куры. Испокон веков тбилисские дома по горным склонам спускались к реке или лепились на каменном карнизе её крутого левого берега.



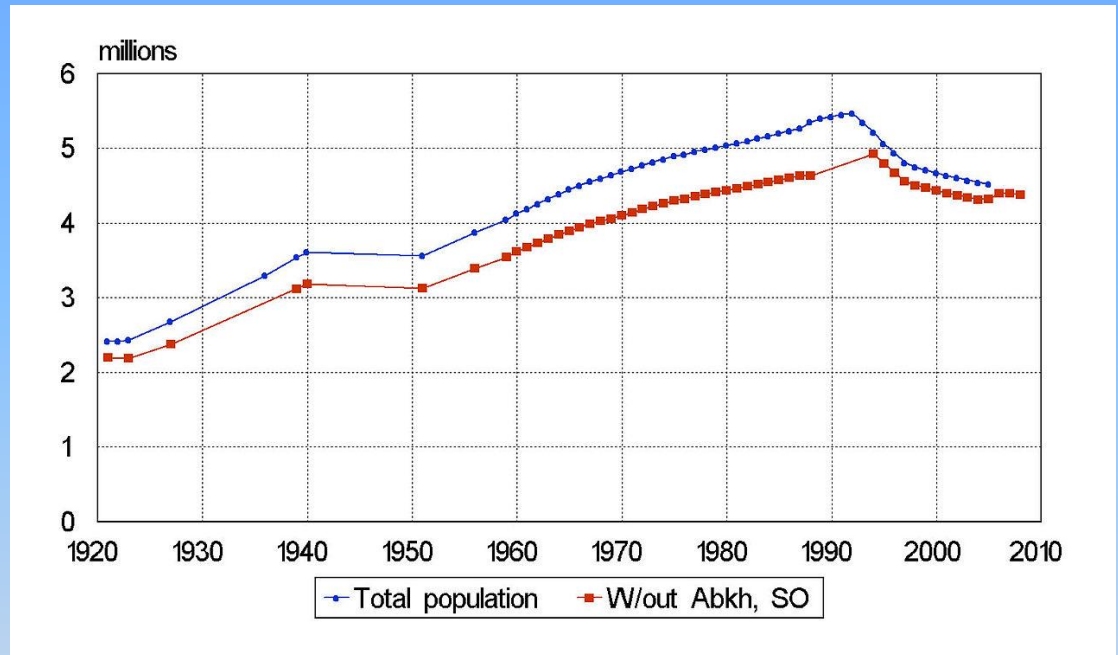
# Административно-территориальное деление

В административном отношении территория Грузии де-юре включает 2 автономные республики: Абхазию и Аджарию, и 10 краёв. Территория Автономной Республики Абхазия, а также часть территории краёв Шида-Картли, Мцхета-Мтианети, Рача-Лечхуми и Квемо-Сванети и Имеретия контролируются де-факто самостоятельными республиками Абхазия и Южная Осетия соответственно. Края и автономные республики подразделяются на 55 муниципалитетов.



# Население

Оценка общей численности населения Грузии по данным национальной статистической службы на 1 января 2013 года составляет 4 483 800 человек (без учёта населения Абхазии и Южной Осетии); по данным ЦРУ США на 1 июля 2012 год — 4 570 934 человек.

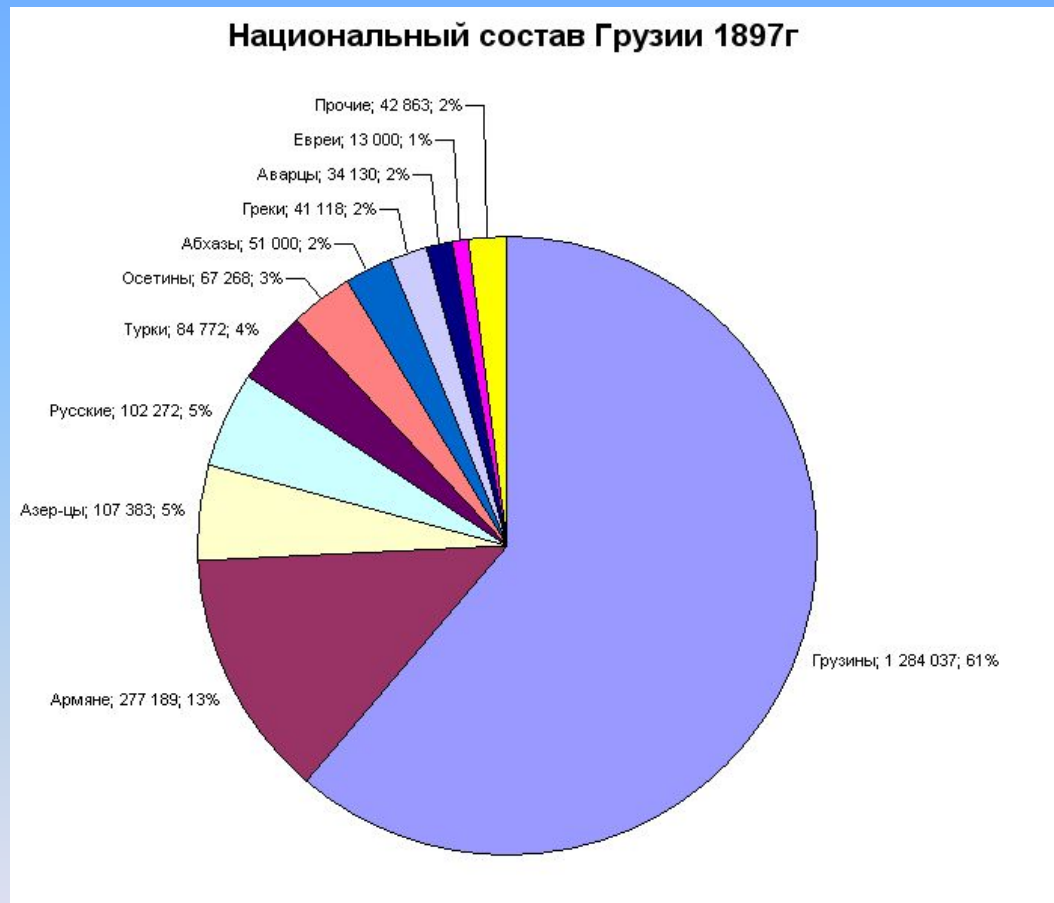




# Население

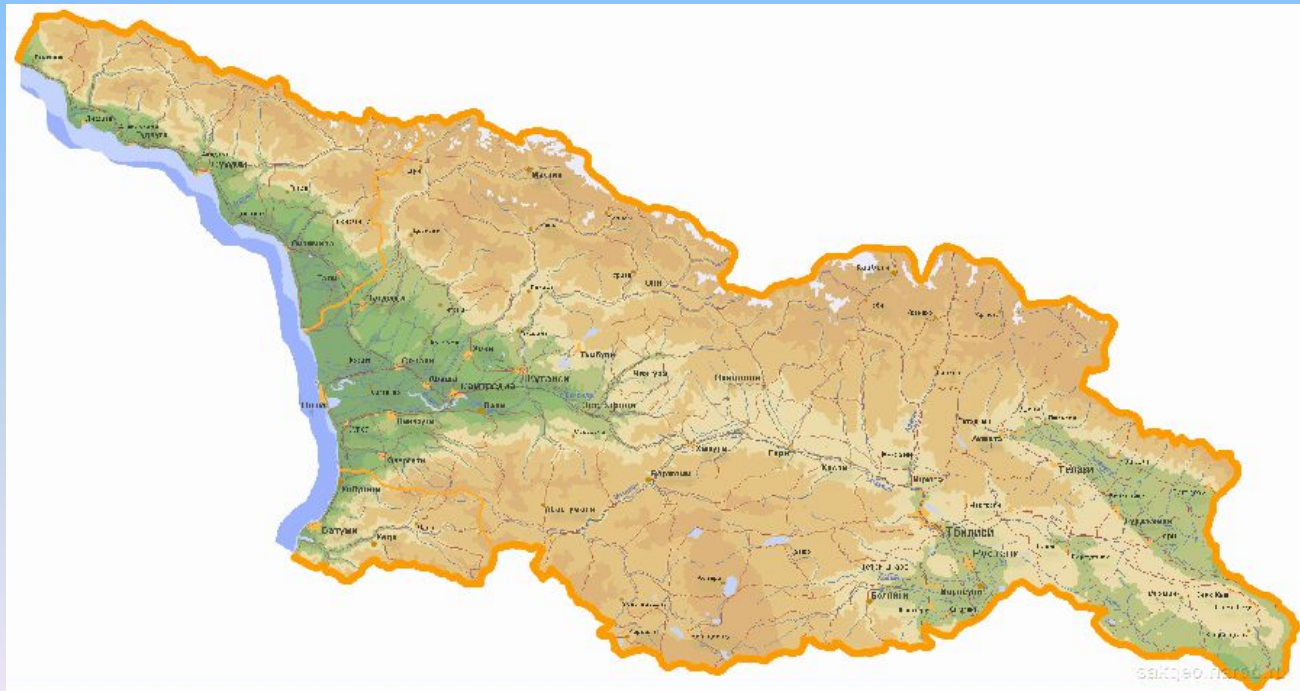
В стране проживают следующие национальные группы:

- грузины (83,7 %),
- азербайджанцы (6,5 %),
- армяне (5,7 %),
- русские (1,5 %),
- осетины (0,9 %),
- езиды (0,5 %),
- греки (0,3 %),
- чеченцы и кистинцы (0,2 %),
- украинцы (0,2 %).




# Рельеф

Территория Грузии сочетает высокогорный, среднегорный, холмистый, низменно-равнинный, плоскогорный и платообразный рельеф. В полосе Большого Кавказа расположена самая высокая географическая точка страны — вершина Шхара (5068). На севере Грузии находится Южный склон Большого Кавказского хребта. В высокогорной полосе страны ярко выражены горно-эрозионные, горно-гляциальные и нивальные формы рельефа, в создании которых главную роль сыграли ледники.



# Почвы и природные комплексы

- В Грузии представлены различные виды почв: от серо-бурых и засоленных полупустынных почв сухих степей — до бурых лесных почв умеренно влажных лесов, краснозёмов и подзолистых почв влажной субтропической зоны и горно-луговых высокогорных. На территории Грузии встречаются также полупустыни и пустыни, которые расположены, в основном, на востоке страны. Характерна высотная поясность.



# Климат

Запад Грузии находится под влиянием субтропического, а восток — под влиянием средиземноморского климата. Большой Кавказский хребет служит барьером для холодных северных ветров. Вдоль побережья Чёрного моря, от Абхазии до турецкой границы, а также в районе, известном как Колхидская низменность, доминирует субтропический климат с высокой влажностью и обильными осадками (от 1000 до 2000 мм в год, а в черноморском порту Батуми даже 2500 мм в год). В этом регионе произрастает несколько разновидностей пальмовых. В январе-феврале средняя температура составляет 5 °С, а в июле-августе — +24 °С.




# Водные ресурсы

Речная сеть развита неравномерно. Наибольшей густотой она отличается в Западной Грузии.

Реки Грузии принадлежат двум бассейнам — Черноморскому и Каспийскому.

Большинство рек, берущих начало в горах, имеет максимальный расход весной, при таянии снега.

Озёр в Грузии немного, в основном на Джавахетском нагорье. Самое большое из них — **озеро Паравани**.



# Флора и фауна

Фауна Грузии - это 330 видов птиц, более 100 видов млекопитающих и 160 видов рыб. С целью сохранения этого биоразнообразия и природных комплексов на ее территории были созданы национальный парк Тбилисский, а также 6 заказников и 17 заповедников.

Наиболее богатым является животный мир в лесах Грузии. Для экосистем Грузии обычны такие крупные млекопитающие, как медведь, волк, лиса, благородный олень, косуля, кабан. На грани вымирания находится леопард.



# Горы

Северная часть республики занята горной системой Большого Кавказа с высотами до 4500—5000 м над уровнем моря. Высшая точка — гора Шхара (5068 м). Чуть ниже Казбек (5047 м). Кавказ относится к молодым складчатым. Всего через Кавказский хребет ведут две автомобильные дороги. Третий путь в Грузию с севера — по побережью Чёрного моря — практически закрыт. Для высокогорной части характерны ледники, на западе — карстовые явления, а на востоке — молодые вулканические формы. Всего в Грузии свыше 600 ледников с суммарной площадью 520 км<sup>2</sup>. Наиболее крупные ледники расположены в Сванетии.



# Природные условия и занятия людей

- Грузия — красивая горная страна в Закавказье. Главный Кавказский хребет тянется вдоль ее северной границы — это сравнительно молодые горы, и время от времени там происходят землетрясения.
- Поскольку в Грузии есть и высокие горы, и равнины, недалеко друг от друга находятся вечные снега, ледники кавказских вершин и субтропические леса с вечнозелеными деревьями, разница температур также очень велика.
- Черноморское побережье — замечательное место для отдыха и лечения, там много великолепных пляжей. В солнечной Грузии выращивают чай, хурму, апельсины, мандарины, лимоны и виноград, к которому особое отношение — из него вырабатываются знаменитые грузинские вина и коньяки высокого качества. В стране немало полезных ископаемых, есть месторождения каменного угля, меди, нефти, мышьяка. Много источников целебных минеральных вод.



# Промышленность

- Ведущими отраслями промышленности Грузии являются: **пищевая** (производство чая, вин и коньяков, табачных изделий, овощных и фруктовых консервов, минеральных вод, лесных орехов), **лёгкая** (шёлковое, шерстяное, хлопчатобумажное, обувное, трикотажное, швейное производства), **машиностроение** (производство электровозов, автомобилей, станков в Тбилиси, Кутаиси, Батуми), **чёрная металлургия**, **цветная металлургия**, **химическая промышленность**.



# Сельское хозяйство

Основные сельскохозяйственные культуры: виноград, зерновые, сахарная свёкла, подсолнечник, картофель, мясомолочное и мясошёрстное животноводство, птицеводство.



# Религия

Грузины- христиане.


Грузия- одна из первых стран, принявшая Христианство в качестве государственной религии (337 г. н.э.).

Центр Грузинской православной церкви находится в Сионском Кафедральном Соборе в г.Тбилиси. В Грузии особенно терпимо относятся к другим религиям, поэтому в самом центре старого Тбилиси (на Мейдане) находятся Грузинская Православная церковь, Армянская Апостольская церковь, Синагога и мусульманская мечеть.



# Национальная кухня

Грузинская кухня- одна из самых популярных. Грузины очень трепетно относятся к ритуалу приготовления грузинских блюд. Самые любимые блюда- сациви, мцвади (шашлык), лобио, пхали и.т.д. Непременным ингредиентом грузинских блюд являются грецкие орехи, которые придают пище неповторимый вкус. Грузинская кухня немыслима без изделий из теста, таких как хинкали и хачапури. В Грузии с древних времен развито виноградарство, поэтому в Грузии широкий ассортимент известных натуральных грузинских вин, которые принесли всемирную славу Грузии. Именно прекрасное грузинское вино является традиционно неременным элементом грузинской кухни.



# Национальная кухня



шашлык



чахохбили



харчо



цыплёнок табака



хачапури



хинкали