

**Книжная серия**

**ВЕЛИКИЕ РУССКИЕ  
ПУТЕШЕСТВЕННИКИ**

*Виртуальная книжная выставка-обзор*



В издании представлены избранные страницы дневников выдающегося русского путешественника Н. М. Пржевальского, которые являют собой увлекательный рассказ об экспедициях в Уссурийский край, Монголию, Китай, пустыню Гоби и в Тибет. Заповедная уссурийская тайга, голые монгольские степи, диковинные ландшафты Китая, опасные горные тропы ламаистского Тибета, иссушающая жара пустынь Гоби и Такла-Макан – все это он прошел, и не раз, чтобы крепче связать с Россией ее собственные дальневосточные окраины. Благодаря его неутомимым усилиям Монголия, Китай и Тибет стали ближе России.

Н. М. Пржевальский был избран почетным членом Русского географического общества. Уже после первой экспедиции в Центральную Азию он был удостоен Константиновской медали Русского географического общества, стал почетным доктором нескольких университетов, а после третьей экспедиции заслуги Пржевальского признало все мировое сообщество.

Это богато иллюстрированное издание повествует о приключениях и экстремальных происшествиях, подстерегающих путешественников в диких экзотических уголках Земли.

Именем знаменитого русского мореплавателя, капитан-командора **Витуса Йонассена Беринга (1681-1741)** названы пролив, море, архипелаг и остров.

В книге собраны документы и отчеты участников Первой (1725-1730) и Второй (1734-1742) Камчатских экспедиций, подробно рассказывающие о ходе исследований в сложных, подчас смертельно опасных условиях походов в малоизведанные районы Сибири и Дальнего Востока.

В уникальное издание, кроме документов экспедиций и сочинений их участников: Свена Вакселя, Г. Миллера и С. П. Крашенинникова, вошли также обзорные труды историка российского флота и морских географических открытий В. Н. Верха и немецкого географа Ф. Гельвальда.

Благодаря героизму и самоотверженности российских первопроходцев отечественная географическая наука обогатила человечество бесценными знаниями о далеких землях.

Это дало возможность в первой половине XIX века создать одну из самых авторитетных исследовательских организаций за всю историю нашей страны – Русское географическое общество.

Дополняющий повествование визуальный ряд, представленный сотнями карт, черно-белых и цветных старинных картин и рисунков, позволит, читая о событиях, живо представить себе обстановку, в которой они происходили.





### Книга «Фрегат "Паллада"»

*Ивана Александровича Гончарова (1812-1891)* – явление в своем роде уникальное. Ни один из классиков русской литературы, ни до ни после Гончарова, не участвовал в подобном путешествии. 160 лет назад снялся с якоря и покинул кронштадтский рейд фрегат «Паллада». Судьбе было угодно, чтобы на этом корабле в одно из самых выдающихся путешествий отправился замечательный мастер слова И. А. Гончаров. Два с половиной года, тысячи километров по суше и по морю двигалась ответственная дипломатическая миссия через Британию, Мадейру, Атлантику, Южную Африку, Индонезию, Сингапур, Японию, Китай, Филиппины. Иван Гончаров осознавал свой долг перед читателями и необходимость описать путешествие, и уже через два месяца после возвращения появились первые очерки об экспедиции, а через два года вышло в свет первое полное издание «Фрегата "Паллада"», которое выдержало множество переизданий и сегодня представлено на суд современного читателя в этой книге.

## "Описание земли Камчатки"

*Степана Петровича Крашенинникова* - первая русская научная монография и первый международный бестселлер.

Почти немедленно после выхода из печати книга была переведена на главные европейские языки: французский, английский, немецкий, голландский - и вызвала огромный интерес, как ученых, так и читающей публики.

На то, чтобы этот эпохальный труд увидел свет, его автор положил жизнь: отправившись из Санкт-Петербурга в научную экспедицию юным студентом, Крашенинников вернулся в столицу только через десять лет - и еще двенадцать, до самой смерти, готовил книгу к изданию.

Вот почему и сегодня, через четверть тысячелетия, мы с благодарностью, восхищением и жгучим интересом знакомимся с этой terra incognita XVIII века, читая захватывающие, невероятные, но тем не менее абсолютно достоверные описания всего, что встретил и изучил во время путешествия Крашенинников, - от гигантских трав и горячих гейзеров Камчатки до жизни и языка камчадалов.

Книга, как и все предыдущие издания серии, необычайно богато иллюстрирована старинными картинами, рисунками и картами - чтобы вы не только прочитали, но и увидели описываемое путешествие





**"Путешествие по Сибири и Ледовитому морю"**  
адмирала *Фердинанда Петровича Врангеля* -  
географический бестселлер середины XIX века:  
его европейские переводы появились раньше  
первого русского издания!

Совершивший три кругосветных путешествия  
знаменитый русский мореплаватель и полярный  
исследователь написал книгу, полную прекрасных  
описаний природных богатств Сибири, быта и нравов  
населявших ее народов, пережитых в экспедициях  
опасностей и испытаний.

В соответствии с замечательной традицией серии  
"Великие путешествия" предлагаемая вниманию  
читателей книга украшена сотнями старинных  
цветных и черно-белых иллюстраций, позволяющих  
буквально увидеть то, о чем так захватывающе  
рассказывает автор.



Записки выдающегося российского мореплавателя **Ивана Федоровича Крузенштерна** - увлекательный и подробный рассказ о первой русской кругосветной экспедиции, о том, как Россия налаживала связи с тогда еще российскими Аляской и Калифорнией. Во время плавания "Надежды" и "Невы" был собран такой огромный астрономический, географический и этнографический материал, что он не до конца изучен еще и сегодня. Особенно любопытны описания быта и нравов дикарей и рассказы о Камчатке и Японии.


Любопытный факт: Крузенштерн и Лисянский произвели на жителей Страны восходящего солнца такое впечатление, что стали персонажами японских гравюр.



Геолог, палеонтолог, педагог и писатель-фантаст — автор знаменитого романа «Земля Санникова», надворный советник и Герой Социалистического Труда, академик Академии Наук СССР, ученик знаменитых русских исследователей И. Мушкетова и Г. Потанина, **Владимир Афанасьевич Обручев «1863—1956»** за свою долгую жизнь написал более 3800 научных и художественных трудов.


Эта книга раскроет перед читателем увлекательный и неповторимый мир исследований и открытий, совершенных автором в 1888—1936 гг. в Центральной Азии и Китае, а также в его захватывающих путешествиях по Сибири, оживающий на страницах нашего издания благодаря сотням цветных и черно-белых иллюстраций и фотографий, многие из которых сделаны самим автором, чье прославленное имя носят минерал обручевит, оазис в Антарктиде, множество улиц, библиотек и научных учреждений в разных городах нашей страны.





В плеяде российских мореплавателей *Василий Михайлович Головнин «1776— 1831»* занимает особое место. Вице-адмирал, член-корреспондент Петербургской Академии наук, он внес значительный вклад во все области военно-морского дела, много сделал для организации и строительства российского флота, известен как талантливый ученый и писатель, воспитал целую плеяду отважных русских мореплавателей: Ф.П. Литке, Ф.П. Врангеля, Ф.Ф. Матюшкина и других. Именем Головнина названы мыс на юго-западном берегу Северной Америки — бывшей «Русской Америки», гора на острове Новая Земля, пролив в гряде Курильских островов, залив в Беринговом море. Всегда вопреки обстоятельствам и судьбе — такой была жизнь Головнина и таким стало его кругосветное путешествие на шлюпе «Диана». Отдав долг Родине, Василий Михайлович выполнил свои «обязательства» и перед читающей публикой, открыв в книге «Записки в плену у японцев» загадочный мир Японии и ее обитателей. Уникальный материал о неведомой тогда стране и ее народе плюс блестящий литературный талант — неудивительно, что книга Головнина сразу стала бестселлером, получила массу восторженных отзывов и была переведена на многие европейские языки.

Как и все издания серии «Великие путешественники», книга В. М. Головнина великолепно оформлена и насыщена большим количеством редких иллюстраций, позволяющих взглянуть на описываемые автором страны и народы глазами первооткрывателей.



Захватывающий рассказ об удивительном путешествии, предпринятом в 60-х — начале 70-х годов XV в. отважным русским купцом **Афанасием Никитиным** в далекую загадочную Индию, составляет основу этой книги. Уникальный литературный памятник «Хождение за три моря» продолжает любимую читателями серию «Великие путешествия». В Приложениях даны интереснейшие рассказы о странствиях, совершенных в разные годы «до и после Никитина» в те же районы Индии и сопредельных стран. Благодаря этому настоящий том отличается поразительной фактической насыщенностью и изобилием материала. Многочисленные старинные изображения описываемых мест дают наглядное представление о том, какими они были 500 лет назад. Издание адресовано всем, интересующимся драматической историей географических открытий и старинной восточной экзотикой.




Путешествие в Тянь-Шань - увлекательно, популярно и с юмором написанные воспоминания великого русского путешественника, ученого и общественного деятеля *Петра Петровича Семенова-Тян-Шанского* о его выдающемся научном подвиге - экспедиции 1856-1857 гг. в абсолютно неизвестную до того науке высокогорную страну на стыке Центральной Азии и Китая: Тянь-Шань по-китайски означает Небесные горы. Книга изобилует живыми подробностями об уникальной природе региона, о внешнем виде, быте и нравах населения, о встречах с замечательными людьми, в том числе и со старыми друзьями среди прочих - с отбывавшим ссылку в Семипалатинске Ф. М. Достоевским, с которым автор был знаком по кружку Петрашевского. Книга прекрасно оформлена и богато иллюстрирована картинками, рисунками и старинными фотографиями; рассчитана на всех, кто интересуется географией и историей России, содержательными и достоверными рассказами об экзотических уголках Земли.



*Адмирал Степан Осипович Макаров (1849- 1904) – единственный из русских флотоводцев, которому довелось послужить на всех четырёх флотах империи: Балтийском, Черноморском, Тихоокеанском и Северном. Макаров снискал глубочайшее уважение и преданную любовь не только моряков, но и всех, с кем сводила его судьба - от святого праведного Иоанна Кронштадтского до легендарного освободителя Балкан генерала Скобелева.*

*В книге «**Ермак**» во льдах» выдающийся русский флотоводец, неутомимый мореплаватель, крупный учёный–океанограф, талантливый изобретатель и незаурядный писатель рассказывает о своём любимом детище – первом в мире ледоколе арктического класса. Сотни старинных фотографий, рисунков, карт и схем позволяют увидеть всё то, о чём пишет автор. Книгу дополняют другие публикации адмирала, обогащая представление о личности автора и широте его интересов.*



Знаменитый русский путешественник и этнограф **Н.Н. Миклухо-Маклай** открыл цивилизованному миру уникальную природу Новой Гвинеи и экзотическую культуру населявших ее аборигенов. В своих дневниках он рассказал о жизни и приключениях среди диких племен Берега Маклая, названного так еще при его жизни. Сейчас в те места летают самолеты туристических авиалиний, но первым сошел по трапу на берег загадочной "Папуазии" русский исследователь и натуралист. В том избранных произведений выдающегося русского этнографа вошли дневниковые записи и статьи, в которых рассказывается о посещениях Новой Гвинеи в 70-х годах XIX века, о жизни среди аборигенов, об изучении природы и населения этого района Меланезии. Издание богато иллюстрировано и обращено ко всем, кто интересуется путешествиями, природой, экзотическими культурами Земли.



Путешественник, этнограф, востоковед, буддолог, государственный и общественный деятель Российской империи, СССР и Монголии, переводчик, профессор ряда университетов **Гомбожаб Цыбиков «1873—1930»** прославился как первый фотограф Лхасы и Центрального Тибета и как автор уникального издания **«Буддист-паломник у святынь Тибета»**, в котором описал свою экспедицию 1899—1902 гг. Этот географический бестселлер был переведен на множество языков мира и до сих пор пользуется исключительной популярностью: только в этой книге вы найдете множество интереснейших фактов и экзотических подробностей о жизни Лхасы начала XX в. Особое достоинство нового издания классического труда Г. Цыбикова — его исключительная насыщенность иллюстрациями и документальными свидетельствами: свыше 350 цветных и черно-белых рисунков, картин, карт и фотографий «в том числе и сделанных самим Цыбиковым» помогают воссоздать неповторимый колорит Тибета во всей его первозданной, тогда еще не ведомой миру, красе.



«Открытие Антарктиды» - это подробный путевой дневник, который вел выдающийся российский флотоводец **Фаддей Фаддеевич Беллинсгаузен** во время своего знаменитого кругосветного плавания (1819-1821).

За эти годы два российских шлюпа - «Восток» и «Мирный» - исследовали Антарктиду, последнюю неоткрытую до того часть света, континент-загадку, в самом существовании которого многие сомневались. Книга Ф. Ф. Беллинсгаузена и сегодня, спустя почти 200 лет после написания, захватывает и увлекает не только изобилием ярких запоминающихся подробностей, но и самой личностью автора. Беллинсгаузен живо отзывается на все случившееся в чужеземных портах и в открытом море, выразительно характеризует участников экспедиции, с особенной теплотой пишет о своем верном помощнике – командире «Мирного» М. П. Лазареве.

Благодаря открытиям Ф.Ф. Беллинсгаузена и М. П. Лазарева российская географическая наука приобрела мировое значение и дала мощный импульс организации самой знаменитой отечественной исследовательской организации XIX века – Русского географического общества.

Десятки цветных и более трех сотен старинных черно-белых картин и рисунков не просто украшают книгу – они позволяют буквально заглянуть в прошлое, увидеть экспедицию глазами ее участников.



В 1900 г. молодой российский корреспондент **Дмитрий Янчевецкий** отправился в Китай, чтобы своими глазами увидеть экзотическую страну и описать великое восстание, потрясшее Поднебесную империю. Восставшие, называвшие себя «справедливыми людьми», ставили перед собой самые благородные цели, но очень скоро стали печальным подтверждением известного парадокса: чем благороднее цели революции — тем страшнее ее последствия...

Записи, сделанные Дмитрием Янчевецким во время этого опасного путешествия, легли в основу потрясающе достоверной, уникальной книги, которая откроет перед читателем картины столкновения средневекового и нового Китая, события, ставшего отправной точкой удивительных преобразований древней страны.

В приложении публикуется блестящая книга Александра Верещагина «В Китае». Мнение профессионального военного о событиях начала XX века интересно прежде всего тем, что в поверженном, разрушенном, разделенном Китае автор увидел зарождающееся величие этой страны и впервые в европейской истории предсказал ее будущее могущество.

Как и все издания серии «Великие путешествия», эта книга великолепно оформлена и насыщена большим количеством редких иллюстраций и фотографий очевидцев описываемых событий.



# Спасибо за внимание!

