

РАЗМЕЩЕНИЕ И МИГРАЦИИ НАСЕЛЕНИЯ


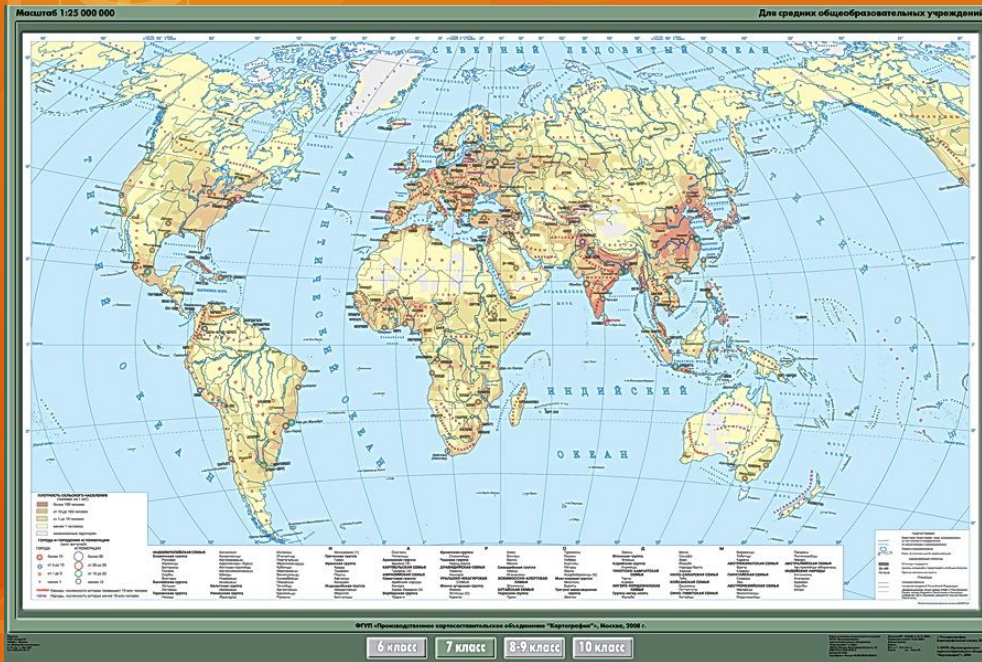
10 класс

**ПЛОТНОСТЬ
НАСЕЛЕНИЯ**

$$= \frac{\text{ЧИСЛЕННОСТЬ НАСЕЛЕНИЯ}}{\text{ПЛОЩАДЬ ТЕРРИТОРИИ}}$$

**Средняя плотность населения мира –
45 чел./кв. км.**

РАЙОНЫ С НАИБОЛЬШЕЙ ПЛОТНОСТЬЮ НАСЕЛЕНИЯ



Карты
плотности населения мира

РАЙОНЫ С НАИБОЛЬШЕЙ ПЛОТНОСТЬЮ НАСЕЛЕНИЯ



В. и Ю. Азия

*(муссонный
климат,
рисосеяние)*



**Зарубежная
Европа**

*(развитие
промышлен-
ности)*



СВ и В США

*(развитие
промышлен-
ности)*

Факторы размещения населения

```
graph TD; A[Факторы размещения населения] --> B[Природный фактор]; A --> C[Экономический фактор]; A --> D[Демографический фактор]; B --> E[Фактор ГП]; C --> E; D --> F[Транспортный фактор];
```

Природный фактор

Экономический фактор

Демографический фактор

Фактор ГП

Транспортный фактор

Приведите примеры стран:

- *густозаселенных,*
- *редкозаселенных,*
- *с контрастным расселением.*

Миграции – перемещение, переселение.



МИГРАЦИИ НАСЕЛЕНИЯ

Внешние
(международные)
миграции

Внутренние
миграции

эмиграции

иммиграции

Причины
миграций

экономические

политические

национальные

религиозные

экологические

Миграционные волны:

- 1. Эпоха Великих географических открытий (Средние века).**
- 2. Развитие капитализма, колонизация.**
- 3. Вторая половина XX – начало XXI в.в.**

Виды современных миграций

Трудовые
миграции
(«утечка
мускулов»)



«утечка умов»



Потоки
беженцев



Крупнейшие миграционные потоки в мире



Центры притяжения трудовых мигрантов (центры иммиграции)

**Северная
Америка**



**Западная
Европа**

Россия

Израиль

**Страны
Персидского
залива**

Внутренние (внутригосударственные) миграции

- 1. Деревня  Город**
- 2. Город  Деревня (субурбанизация)**
- 3. Освоение новых земель (колонизация)**
- 4. Беженцы («из горячих точек»,
экологические беженцы)**
- 5. Кочевничество (меридиональное,
вертикальное, от колодца к колодцу)**



В мире насчитывается 42 млн. беженцев



Лагерь для беженцев





Нелегальные беженцы