

Какое слово зашифровано?



К = Н

Д




Р = ФТ



The background features a soft-focus image of a tree trunk with vibrant green leaves at the top corners. In the bottom right corner, a small green seedling with two leaves grows out of a mound of dark brown soil. The overall aesthetic is natural and serene.

Ландшафты: природные и культурные

호민관출력의 의미

The background of the slide features a soft-focus green landscape with a person's legs in the center. Green leaves are visible in the top corners, and a small green sprout grows from the soil in the bottom right corner.

Цель урока:

**-познакомиться с понятием
«ландшафт»;**

**-изучить особенности природных и
антропогенных ландшафтов;**

**-познакомиться с ландшафтами
нижегородской области**

Что такое ландшафт?

- В переводе с немецкого слово «ландшафт» обозначает местность.
- Ландшафт-это часть земной поверхности с относительно однородными природными условиями: климатом, формами рельефа, сообществами растений и животных.





Классификация ландшафтов



Природные ландшафты

Природные ландшафты – это территории земной поверхности, которые сформировались без участия человека под воздействием природных процессов:

- климатических (изменение температуры, выветривание);
- геологических (землетрясение, вулканическая деятельность).

Каньоны представляют собой глубокие речные долины с отвесными склонами и узким дном, занятым руслами рек. Один из самых известных и интересных каньонов в мире — Гранд-Каньон в штате Аризона США — формировался около 4 млн. лет, в нем представлены 4 геологических эры нашей планеты, а глубина его достигает 1800 м.



Пустыни – тип ландшафта с чрезвычайно разреженной растительностью, сформировавшийся под влиянием постоянного дефицита влаги или тепла.

В зависимости от природных условий пустыни подразделяют на:
- сухие (аридные) – песчаные, каменистые, солончаковые, подвижные;

снежные, ледяные, арктические.



Природный горный ландшафт Кавказских гор



- В настоящее время природные ландшафты близки к полному исчезновению. Современная человеческая деятельность предполагает систематическое разрушение экосистемы с целью получения природных ресурсов для производства товаров и / или услуг. Настоящие природные ландшафты существуют теперь лишь кое-где на краю света: в заполярье, в сибирской тайге, в экваториальных лесах. Поскольку природные ландшафты чрезвычайно редки, сам термин используется сейчас в более широком смысле. Ландшафт называют природным, когда природные факторы преобладают над человеческими. Практически все природные комплексы в той или иной мере изменены человеком.



Культурные ландшафты

- Естественные природные ландшафты сформировались без вмешательства человека.
- Антропогенные ландшафты возникли на месте изменённых человеком природных ландшафтов, например сельскохозяйственный ландшафт на месте вырубленного леса, или огромный каменноугольный карьер в природной степи, город, построенный на речном берегу.
- Особый вид ландшафта — культурный ландшафт. Примером таких ландшафтов являются садовые парки

Петергоф — искусственно созданный *регулярный* или *французский* парк. Отличительная особенность регулярного парка — геометрическая симметричная планировка. Кроны деревьев и кустарников подстрижены в форме *разных геометрических фигур*



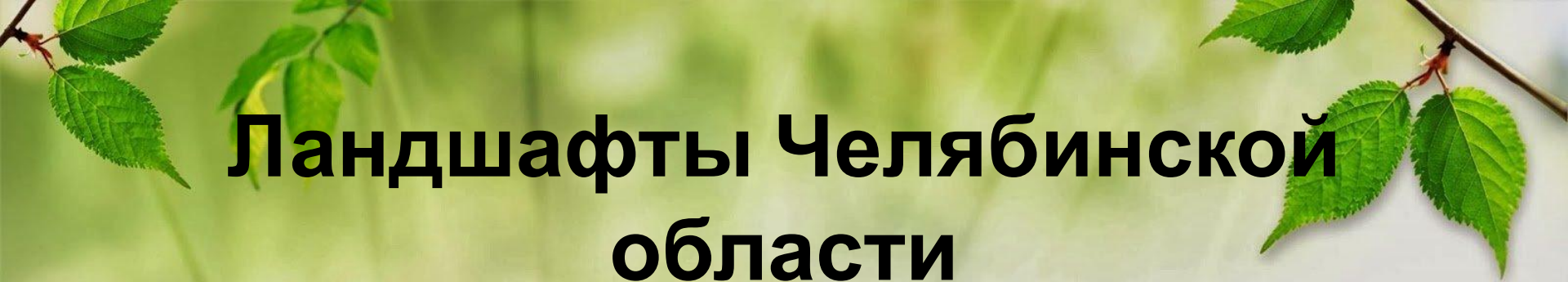
Виды культурных ландшафтов

- В настоящее время учёные выделяют *пять видов культурных (антропогенных) ландшафтов*:
- **лесные** (вторичные лесные посадки или искусственные леса)
- **водные** (искусственные озёра, водохранилища)
- **сельскохозяйственный или аграрный** (возделанные поля);
- **промышленный** (заводы, фабрики, дороги);
- **городской** (инфраструктура любого населённого пункта, от маленького посёлка до мегаполиса).

**Многие столетия на Великой Китайской равнине
выращивали рис. В результате на месте природного
равнинного ландшафта сформировался
сельскохозяйственный ландшафт.**

**Рисовые террасы — главная особенность современного
рельефа равнины.**






Ландшафты Челябинской области

Челябинская область расположена на самом юге Уральского региона, у границ с Казахстаном.

Данную местность отличает большое разнообразие природных ландшафтов.

Путешественники могут повидать здесь массу красивых мест – бескрайние степи, горные гряды, прозрачные озёра и стремительные реки.



Айские притёсы – скалистые обрывистые берега реки Ай, вертикально вздымающиеся вверх на сотню метров. Расположена эта природная достопримечательность в Саткинском районе, в пяти километрах от п. Межевой.



Коркинский разрез-сегодня это глубочайший карьер в Евразии и второй по величине в мире. Более того, это единственное место на планете, где уголь добывается открытым способом с глубин, превышающих полукилометровую отметку.



Таганай – национальный парк Южного Урала, одно из красивейших мест нашей страны. Большая часть национального парка представляет собой нагромождение живописных скалистых утёсов, россыпей валунов, покрытых тайгой сопок и глубоких ущелий с бурными речными потоками.



Аркаим – древнее городище, включающее в себя целый комплекс остатков строений и прочих рукотворных объектов.





Домашнее задание

Описать ландшафты Нижегородской области

호민관클럽의

호민관클럽의



Подведем итоги!

Ландшафт — это образ местности, например горный ландшафт, равнинный ландшафт.

- **Ландшафт может быть естественным (природным), сформировавшимся без вмешательства человека. В результате хозяйственной деятельности людей формируются антропогенные ландшафты.**
- **Культурный ландшафт, как правило, формируется в результате целенаправленной деятельности.**

Спасибо за внимание!

