

Государственные природные  
**З а к а з н и к и**

Новосибирской области

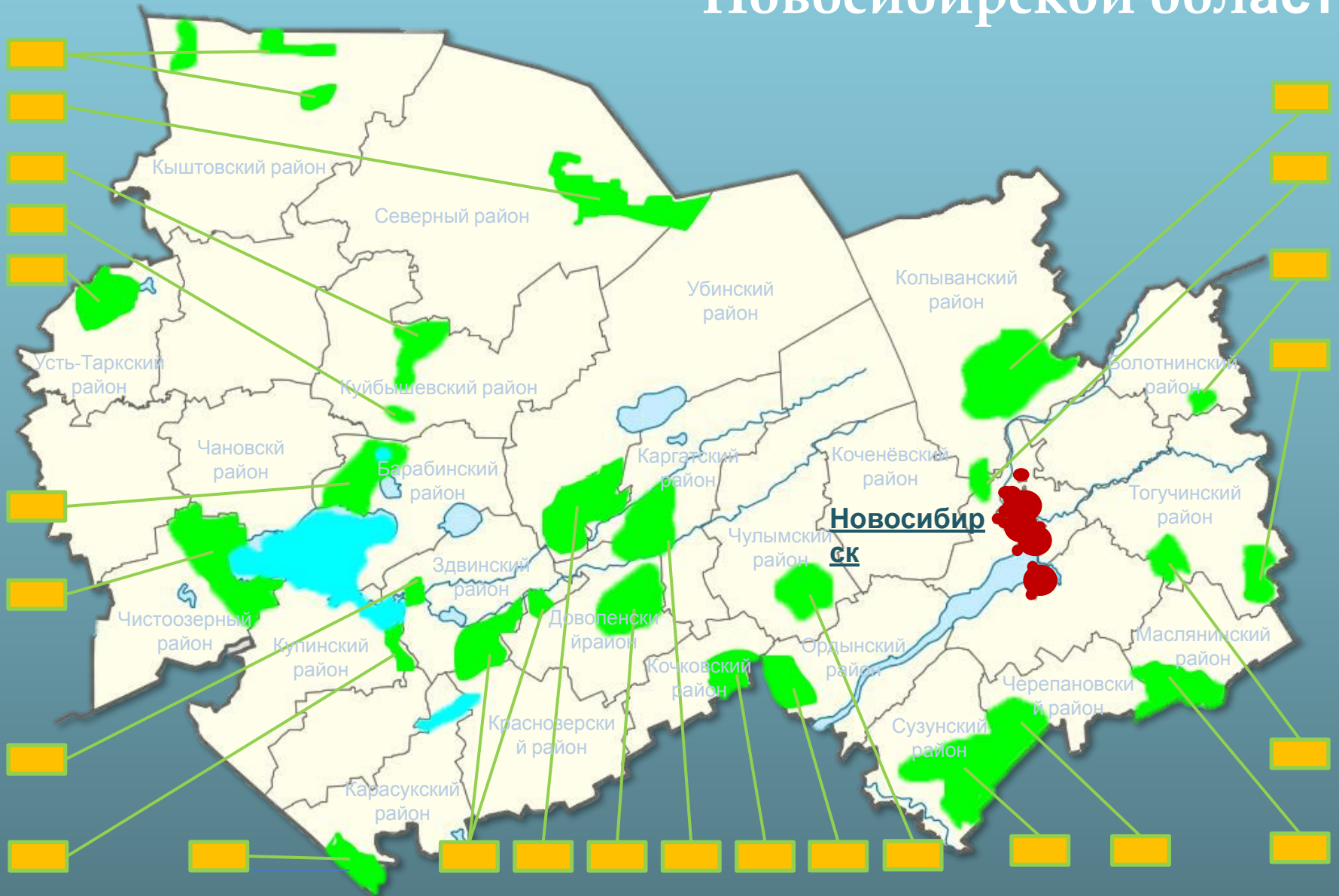
**Интерактивная карта**

к проектной задаче по окружающему миру для учащихся 3–4 классов

2021

Составитель: Конева Елена

# Государственные природные заказники Новосибирской области





ООПК

# Государственный природный заповедник

Создан в 2017 году

## «Васюганский»



**Общая площадь 7792 кв. км**, (4239 кв. км на территории Томской области, 3554 кв. км – на территории Новосибирской)

**Зона заболоченной темнохвойной тайги**

**Географическое положение**

**Назначение**

Бакcharский район Томской области, Северный и Убинский районы Новосибирской области в бассейне Большого Васюганского болота. Новосибирская часть заповедника находится в Южно-Васюганской лесной зоне

Охрана уникальной природной экосистемы Васюганской низменности в целях сохранения биологического разнообразия и поддержания в естественном состоянии охраняемых природных комплексов и объектов



# Васюганское болото

Большое Васюганское болото является природным феноменом, не имеющим аналогов в мире. Оно уникально по составу природных комплексов, чрезвычайной сложности ландшафтной структуры, развитию особых типов болотных массивов. Большое Васюганское болото представляет собой целостную, генетически и экологически взаимосвязанную систему.


Большое Васюганское болото аккумулирует миллионы тонн углекислого газа в год и продуцирует миллионы тонн кислорода, является хранилищем сотен кубокилометров пресной воды, является истоком нескольких десятков рек Обского бассейна. Здесь обитают редкие животные и произрастают исчезающие растения, расположены места обитания промысловых таежных животных и остановки мигрирующих птиц.




Птицы: Виды тетеревиных, скопа, обыкновенный осоед, степной лунь, большой подорлик, беркут, орлан-белохвост, сапсан, стерх, серый журавль, тонкоклювый кроншнеп, белая сова, филин, бородатая неясыть.  
Звери: Лось, медведь, волк, соболь, норка, бобр, русская выхухоль, северный кожанок, речная выдра и северный олень.



Стерх



Скопа



Северный олень

КК



Речная выдра КК



Русская  
выхухоль КК



Кожанок

КК



Лось



Медведь



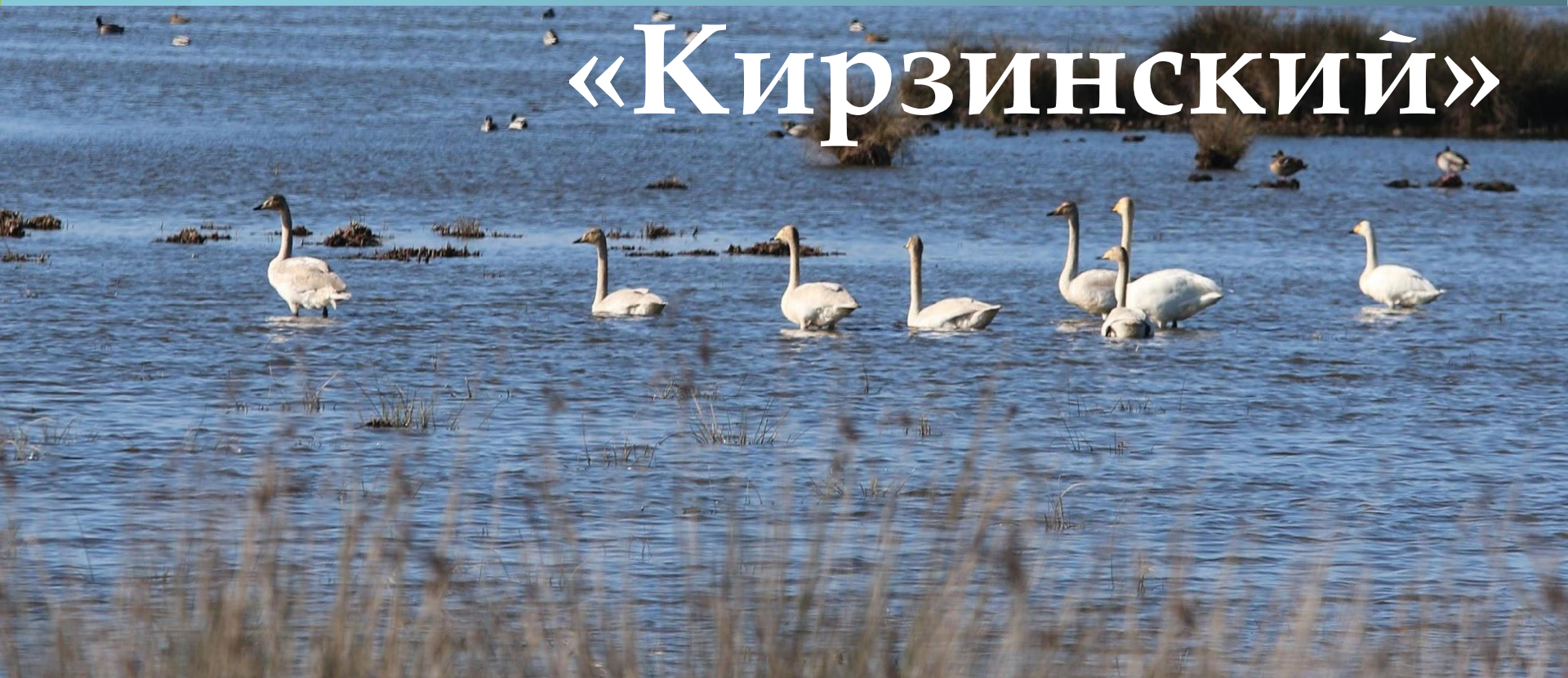


ООПК

Государственный ландшафтно-биологический природный заказник  
федерального значения

Создан в 1958

# «Кирзинский»



Площадь **119 808 га**

Лесостепная зона Барабинской низменности, Чановская озёрная система

**Географическое положение**

В центре Барабинской лесостепи, частично занимает территории Барабинского и Чановского районов, его южная граница проходит по акватории озера Чаны

**Назначение**

Обеспечение сохранности типичного лесостепного ландшафта. Охрана и сохранение первозданного облика водно-болотных угодий. Защита мест с массовой концентрацией болотной и водоплавающей дичи, охрана её путей миграции. Обеспечение размножения охотничьих, исчезающих и редких видов животных.



# Чановские озёра

- **Казанцевский мыс**  
В состав памятника природы входят природные комплексы, имеющие большое научное, природоохранное, эстетическое и эколого-просветительское значение (натурализовавшиеся, естественно возобновляющиеся фрагменты сосново-березового и березово-дубового лесов, необычных для лесостепной зоны, редкие виды животных и растений)  
Памятник природы областного значения
- **Озеро Чаны**  
бессточное солёное озеро, самое крупное озеро в Западной Сибири. Места гнездования водоплавающих.  
Водно-болотные угодья международного значения
- **Займище «Щучьи озера»**  
Место массовых скоплений водоплавающих птиц  
Водно-болотные угодья международного значения






Орлан-белохвост

Птицы: Орлан-белохвост, скопа, шилоклювка, савка, черноголовый хохотун, тетерев, серая и белая куропатки, белолобый гусь, гуменник, серый гусь.


Звери: Лось, косуля, лисица, корсак, зайцы беляк и русак, барсук, колонок, горностаи, ондатра, рысь.

Редкие растения: Ковыль Залесского, наяда большая

## Заказник «Кирзинский»



Гуменник



Савка



Горностаи



Черноголовый хохотун



Косуля



Корсак



Белая куропатка



Ковыль Залесского





**ООПК** Государственный ландшафтно-биологический природный заказник  
регионального значения

Создан в 1995  
году

# «Майское утро»



Площадь **21800 га**

Лесостепная зона Барабинской низменности, Чановская озёрная система

## Географическое положение

Расположен на территории Купинского района Новосибирской области, к югу от озера Малые Чаны. Свое красивое, не совсем обычное название заказник получил по имени озера Майское утро, находящегося на его территории.

## Назначение

Охрана и восстановление типичных ландшафтов и экосистем Барабинской лесостепи, и её водно-болотных угодий, имеющих международное значение как местообитание водоплавающих и околоводных птиц в периоды их сезонных миграций



# Чановские озёра

Водно-болотные угодья заказника занимают 1,6 тыс. га. Это озёра, вместе с прибрежными займищами, а также заболоченные луга и пастбища. Основной водоём заказника - это озеро Малые Чаны, оно имеет рыбопромысловое значение. Южнее его расположено несколько небольших озёр займищного типа. Самые крупные среди них Каторжанка, Майское утро, Полуденник.

Эти озёра, заросшие тростником, камышом и рогозом, наряду с прибрежными займищами Малых Чанов, являются основными местами выведения потомства для многих видов водоплавающих и околоводных птиц, а также некоторых видов млекопитающих (ондатра, водяная полёвка).

Территорию заказника населяют как лесостепные, так и типично степные виды животных.

Растительность заказника "Майское утро" типична для Южной Барабы. Здесь встречается более 300 видов высших сосудистых растений, 37 видов из которых отнесены к редким и исчезающим. Некоторые представители флоры занесены в Красную Книгу Новосибирской области.



Кроншнеп



Птицы: уток, гусей, куликов, кроншнепов, , серой и белой куропатки, перепела

Звери: косули, лисицы, ондатры, барсука, колонка, хоря, горностая

Растительность: зубровка сибирская, клубника, черёмуха, малина, боярышник, наяда большая и наяда морская

## Заказник «Майское утро»

Белая куропатка




Выдра речная

кк



Хорь




Ондатра



Серая куропатка



Наяда большая



Горностай



Клубника степнаякк





ООПК

Государственный ландшафтно-биологический природный заказник  
регионального значения

Создан в 2002  
году

# «Чановский»



Площадь **10191,0**  
га

Лесостепная зона Барабинской низменности, Чановская озёрная система

## Географическое положение

Здвинский район Новосибирской области, восточнее озера Малые Чаны.

Под территорию заказника отведена приустьевая часть рек Чулым и Каргат и обширный комплекс озёрно-займищных угодий, включающий два залива озера Малые Чаны, озера Белуха и Мыс с окружающими их

## Назначение

Охрана и восстановление типичных ландшафтов и экосистем Барабинской лесостепи, и её водно-болотных угодий, имеющих международное значение как местообитание водоплавающих и околоводных птиц в периоды их



# Чановские озёра


Уникальность и экологическая значимость этой территории заключается и в том, что здесь пролегают магистральные миграционные пути многих видов птиц, в том числе и трансконтинентальных видов. Обширные тростниковые займища, занимающие большую часть заказника, являются местом массового гнездования водоплавающих и околоводных птиц и служат им для отдыха при ежегодных сезонных миграциях.

Чановская озёрная система – место уникальное с орнитологической точки зрения, здесь встречается около 250 видов птиц, это почти все птицы Западно-Сибирской лесостепи. В неглубокой, хорошо прогреваемой солнцем воде озёр много корма для различных видов околоводных птиц. А густые, непроходимые заросли тростника, рогоза и камыша создают пернатым комфортные условия для отдыха, и выведения потомства

Здесь встречается целый ряд полезных, редких или занесённых в Красную книгу Российской Федерации и Новосибирской области растений и животных.



Бекасовый  
веретенник



Несомненный интерес представляет территория заказника и в отношении охотничье-промысловых видов: лысух, уток, гусей, куликов, косули, барсука, колонка, лисицы. Заказник – это крупный очаг воспроизводства ондатры для всей Чановской озёрной экосистемы, а его водные угодья, в устье Каргата и Чулыма, являются местом массового нереста рыбы.

## Заказник «Чановский»

Лысуха



Ондатра



Серый  
усть

Малая  
выпь



Кулик



Лебедь-кликун



Колонк





ООПК

Государственный биологический природный заказник  
регионального значения

Создан в 2000

# «Успенский»



Площадь **86 840 га**

Лесостепная зона Барабинской низменности, бассейн реки Каргат

## Географическое положение

Юго-восточная часть Убинского района Новосибирской области, к югу от озера Убинское.

На территории заказника встречаются леса, кустарники и молодняки, водные объекты, болота, лугово-степные комплексы и сельхозугодия.

## Назначение

Охрана путей миграции, мест массового гнездования и скопления водоплавающей и болотной дичи, боровой дичи, таких животных, как лось, косуля, заяц, барсук.




# Убинская лесостепь

Заказник представляет собой участок лесостепной зоны с озерно-займищными комплексами. На территории заказника находятся места массовых скоплений водоплавающей дичи и нереста рыб в полноводные годы, воспроизводственные станции косули, местообитания редких и исчезающих животных различных видов

Здесь встречается целый ряд полезных, редких или занесённых в Красную книгу Российской Федерации и Новосибирской области растений и животных.



Восточная  
норка




Куница



Животный мир  
лесостепной равнины

Заказник  
«Успенский»

Шилохвость



Барсук



Рыжая  
лисица



Тетерев



Кабан



Сибирская  
косуля






**ООПК**

**Создан в 1973**

**Государственный биологический природный заказник  
регионального значения**

# «ЮЖНЫЙ»



**Площадь 31300 га**

**Кулундинская степная зона с озерно-займищными комплексами.**

**Географическое положение**

Карасукский район Новосибирской области, вдоль границы с Казахстаном, включая озеро Студёное.

Травянистая степь с озерно-займищными комплексами.

**Назначение**

Охрана и восстановление типичных ландшафтов и экосистем Кулундинской степи, и её озерно-займищных угодий, имеющих значение как местообитание водоплавающих и околоводных птиц в периоды их сезонных миграций



# Кулундинские озёра

Уникальность и экологическая значимость этой территории заключается и в том, что здесь пролегают магистральные миграционные пути многих видов птиц, в том числе и трансконтинентальных видов. Обширные тростниковые займища, занимающие большую часть заказника, являются местом массового гнездования водоплавающих и околоводных птиц и служат им для отдыха при ежегодных сезонных миграциях.

Под охраной находятся 72 вида млекопитающих и птиц. Некоторые из них занесены в Красную книгу Новосибирской области.

Здесь встречается целый ряд полезных, редких или занесённых в Красную книгу Российской Федерации и Новосибирской области растений и животных.




Птицы: Кудрявый пеликан, красношейная поганка, удод, серый сорокопут, белая сова, степной и луговой лунь, сапсан, балабан, орлан—белохвост, кобчик, широконоска, красноголовый нырок.

## Заказник «Южный»



Красноголовый  
нырок



Красношейная  
поганка



Кудрявый  
пеликан




Луговой лунь



Удод



Балабан



Сапсан



Широконоска



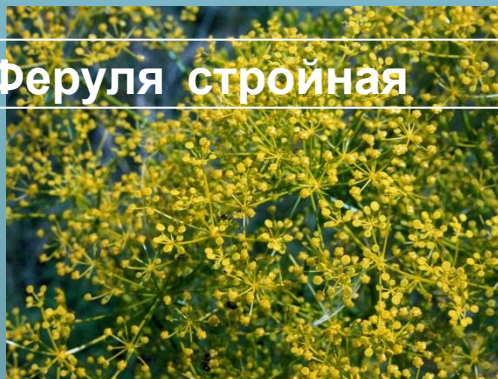
**Ирис сизоватый**




Редкие и исчезающие виды растений: Гребенщик рыхлый, гребенщик изящный, касатик сизоватый, гвоздика южностепная, ферула стройная, триния многоветвистая, тюльпан поникающий, ковыль Залесского, гусинолук Федченко.

**Заказник «Южный»**

**Ферула стройная**



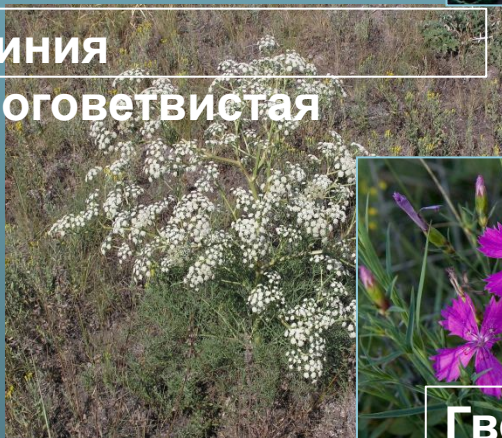
**Гребенщик изящный**



**Камфоросма Лессинга**




**Триния многоветвистая**




**Гвоздика южностепная**



**Тюльпан поникающий**



**Гребенщик рыхлый**





ООПК

Создан в 1995

Государственный биологический природный заказник  
регионального значения

# «Мануйловский»



Площадь **12196,0 га**

Присалаирская лесостепная зона, Сокурская  
возвышенность

**Географическое положение**

Болотнинский район, южнее села Мануйлово вдоль рек Лебяжья, Верхотуровка, Моховая, Левая и Правая Терь, принадлежащих к бассейну Томи.

**Назначение**

Поддержание целостности устоявшихся экосистем, сохранение, воспроизводство и восстановление всех видов животных, обитающих на его территории, охрана типичных ландшафтов Сокурской возвышенности, сохранение биологического разнообразия территории,



# Сокурская возвышенность

Сокурская возвышенность – это очень древний горный хребет относящийся к Колывань-Томской складчатой зоне. За миллионы лет он был разрушен эрозией и ныне погребен под толстым слоем осадочных пород.

Ландшафтная зона, в которой расположен Мануйловский заказник, относится к правобережной приобской лесостепи. Приобская лесостепь в отличие от других лесостепных районов Западной Сибири расположена на возвышенной, хорошо дренированной равнине.

Территория Мануйловского заказника включает в себя наиболее ценные и типичные для Болотнинского района уголья лесостепной зоны. Здесь встречается целый ряд растений и животных, занесённых в Красную Книгу России и Новосибирской области.

Уникальность данной территории состоит в том, что густая речная сеть и сложный рельеф создают здесь благоприятные условия для видового разнообразия флоры и фауны.



Птицы: чернозобая гагара, красношейная поганка, малая выпь, лебедь-шипун, большой подорлик, луговой лунь, кобчик, чёрный журавль, длиннохвостая неясыть, бородатая неясыть, белая сова, удод, полевой конек, серый сорокопут, дубонос, пискулька, орлан-белохвост, беркут, кречет.  
Звери: Сибирская косуля, Лось, серый сурок, заяц-беляк, заяц-русак.



Кречет


## Заказник «Мануйловский»



Беркут



Дубонос



Лебедь-  
шипун



Заяц-русак



Сурок

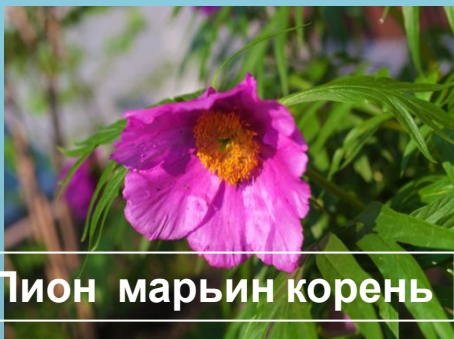


Чёрный журавль



Пискулька





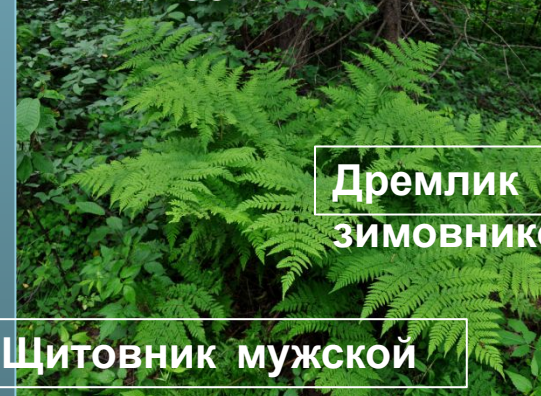
Пион марьин корень

Редкие растения: Венерин башмачок обыкновенный и венерин башмачок крупноцветковый, пальцекорник балтийский, неоттианте клубочковая, ятрышник шлемоносный. осока Седакова, папоротник щитовник мужской, прострел раскрытый, купальница азиатская, полынь горькая, пион марьин корень, а также несколько видов орхидей: любка двулистную, тайник яйцевидный, дремлик зимовниковый.



Ятрышник шлемоносный

Ятрышник шлемоносный



Щитовник мужской




Дремлик зимовниковый.

### Заказник «Мануйловский»



Венерин башмачок



Прострел раскрытый



Осока Седакова



Купальница азиатская





ООПК

Создан в 1965 году

Государственный биологический природный заказник  
регионального значения

# «Кудряшовский бор»

Площадь **17 671 га**

Приобский ленточный бор с небольшой долей березы, осины, тополя

## Географическое положение

Сосновый лес в Новосибирском, Кольванском и Коченёвском районах Новосибирской области, в 10 км к северо-западу от Новосибирска. на левом берегу Оби.

## Назначение

Зона рекреации.

Поддержание целостности устоявшихся экосистем, сохранение, воспроизводство и восстановление всех видов животных, обитающих на его территории, охрана типичных ландшафтов Приобской лесной зоны, сохранение биологического разнообразия территории, а также экологическое воспитание населения.



# Приобские ленточные боры

На территории Кудряшовского бора насчитывается 214 археологических памятника разнотипных и разнокультурных, которые сохранились здесь с XI- XII тыс. до н.э. Сохранение памятников древней старины помогает проследить развитие истории культуры и цивилизации, развивающейся на юге Западной Сибири.

В 2014 г. известный бор Новосибирска включили в Единый госреестр памятников истории и культуры народов России.

Бор - любимое место отдыха населения: здесь располагаются среди вековых сосен и на берегах малых озер (Труба, Алферово, Черное, Сумное) туристические базы, Дом отдыха «Кудряшовский бор», где отдыхать можно и взрослым, и детям. Леса богаты ягодами и грибами, удивительна природа бора и его живность.



Глухарь



Звери: Косуля, лось, барсук, заяц-беляк, лисица, белка, рысь, колонок, горноста́й, светлый хорь, ласка, тетерев, глухарь, перепел, серая и белая куропатки. Время от времени заходят кабаны, медведи и даже рыси.

## Заказник «Кудряшовский бор»

Косуля




Перепел



Белая куропатка

Белка



Дикий кабан



Лось

Заяц-беляк





ООПК

Создан в 1974 году

Государственный биологический природный заказник  
регионального значения

# «Легостаевский»



Площадь **30900,0 га**

Присалаирская лесная зона с участками лесостепных комплексов

**Географическое положение**

Природоохранный объект находится в правобережье реки Бердь на востоке Искитимского района.

**Назначение**

Поддержание целостности устоявшихся экосистем, сохранение, воспроизводство и восстановление всех видов животных, обитающих на его территории, охрана типичных ландшафтов Приобской предгорной равнины Западной Сибири в естественном состоянии, сохранение биологического



# Черневая тайга Присалаирья

В зоне заказника уникально сочетание участков подтаежных лесов с формациями черневой тайги Присалаирья, сосновых лесонасаждений и участков лесостепей.

По склонам отрогов Салаирского кряжа встречаются элементы ксерофитной каменистой степи.

Здесь организована экологическая тропа, проходящая по территории заказника «Легостаевский» и выходящая к памятнику природы «Бердские скалаы». Протяжённость экологической тропы 2 км., которые преодолеваются исключительно пешком, въезд на машинах запрещён.

Леса богаты ягодами и грибами, удивительна природа заказника и его живность.





Бобр




Тетерев

Звери: Серый сурок, медведь, речной бобр, лось, косуля, тетерев, глухарь, рябчик, барсук, светлый хорь, горностай.

## Заказник «Легостаевский»



Светлый хорь




Глухарь



Лось



Горностай



Медведь



Барсук





**ООПК**

**Создан в 2001 году**

**Государственный биологический природный заказник  
регионального значения**

# «Талицкий»

**Площадь 59 703 га**

**Присалаирская лесная зона**

**Географическое положение**

**Назначение**

Юго-западная часть  
Маслянинского района, на  
границе с Алтайским краем и  
Черепановским районом.

Поддержание целостности устоявшихся экосистем, сохранение, воспроизводство и восстановление всех видов животных, обитающих на его территории, охрана типичных ландшафтов предгорий Салаирского кряжа Западной Сибири в естественном состоянии, сохранение биологического разнообразия территории, а также экологическое воспитание населения.



# Леса Присалаирья

В зоне заказника уникально сочетание участков лесов. На территории заказника расположены два памятника природы регионального значения «Петеневские ельники» и «Елбанские ельники»


Петеневские ельники совмещают на одной территории несколько различных вариантов сочетания растительности. Уникальность ельника в Петенях обусловлена еще и тем, что под пологом берез, тянущихся к солнцу, можно наблюдать активное естественное возобновление ельников.

Елбанские ельники - заболоченный еловый лес, произрастающий в поймах рек. Многие растения Елбанских ельников включены в книгу «Редкие и исчезающие растения Сибири» и в Красную книгу Российской Федерации, наличие и сочетание которых, по словам специалистов, позволяет предполагать, что этот ельник сохранил черты реликтовых природных комплексов ледникового периода.



Звери: Ценные промысловые животные, боровая дичь, волк, соболь, выдра речная, редкие представители отряда рукокрылых

## Заказник «Талицкий»



Рысь

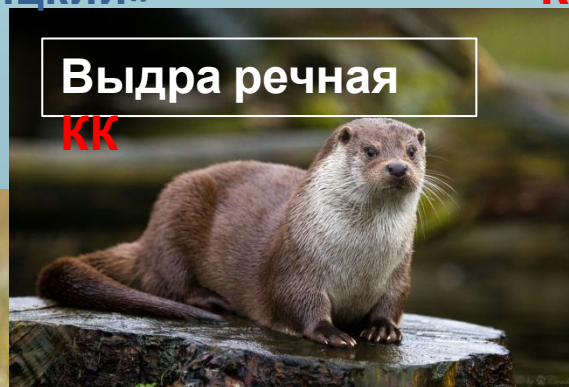
Усатая ночница

КК




Выдра речная

КК



Соболь



Рябчик



Бурый ушан

КК



Волк



Глухарь



Большой  
трубконос

КК



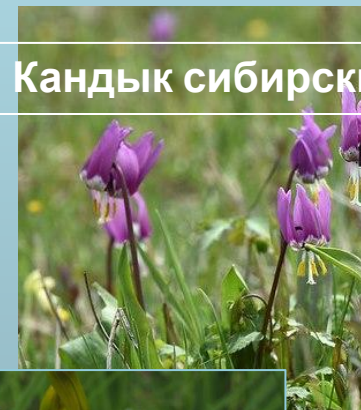


Венерин башмачок

Редкие растения: Кандык, прострел, шлемник, колокольчик, пузырник, гроздовик, дремлик, венерин башмачок.

## Заказник «Талицкий»

Кандык сибирский



Пузырник Дайка

Прострел весенний




Красоднев



Дремлик тёмно-красный



Гроздовик многораздельный



Колокольчик крапиволистный



Шлемник





ООПК

Создан в 1967 году

Государственный биологический природный заказник  
регионального значения

# «Сузунский»



Площадь **136 034,0 га**

**Приобский лесной сосновый массив**

**Географическое положение**

**Назначение**

Юго-западная часть Сузунского района, на границе с Алтайским краем и Маслянинским районом. Бассейн рек Верх. Сузун, Нижн. Сузун, Каменка.

Поддержание целостности устоявшихся экосистем, сохранение, воспроизводство и восстановление всех видов животных, обитающих на его территории, охрана типичных ландшафтов Приобских боров Западной Сибири в естественном состоянии, сохранение биологического разнообразия территории, а также экологическое воспитание населения.



# Приобские ленточные боры

В зоне заказника уникально сочетание участков лесов. Он состоит из сосновых лесов, плюс немного мелколиственных пород деревьев. 80% знаменитого сузунского бора входят именно в этот заказник.

«Сузунский» - самый большой заказник Новосибирской области.

Здесь расположены места обитания ценных промысловых животных, а также птиц:

- места гнездования черного аиста,
- место обитания орлана-белохвоста.



**Выдра  
речная**



Звери: Лось, косуля, барсук, бобр, зайцы беляк и русак, лисица, рысь, светлый хорь, колонок, горностай, ласка, норка.

Птицы: Глухарь, серая куропатка, перепел, черный аист, орлан-белохвост.

## Заказник «Сузунский»

**Орлан-  
белохвост**



**Олень марал**



**Барсук**

**Рысь**



**Хорь**

**Чёрный аист**



**Бобёр**

