

# ПРИРОДНЫЕ КОМПЛЕКСЫ РОССИИ





# КОМПЛЕКС ЗАПАДНОЙ СИБИРИ

# ГЕОГРАФИЧЕСКОЕ ПОЛОЖЕНИЕ



## Западно-Сибирская низменность -

третья по величине равнина на нашей планете после Амазонской и Русской.

**Площадь - 2,6** млн.км<sup>2</sup>.

**Протяжённость** с севера на юг - около **2,5** тыс. км; с запада на восток - **1,9** тыс. км.

**Границы:** на севере - Карское море, на западе - Уральские горы, на востоке - река Енисей, на юге - граница с Казахстаном и горы Южной Сибири.

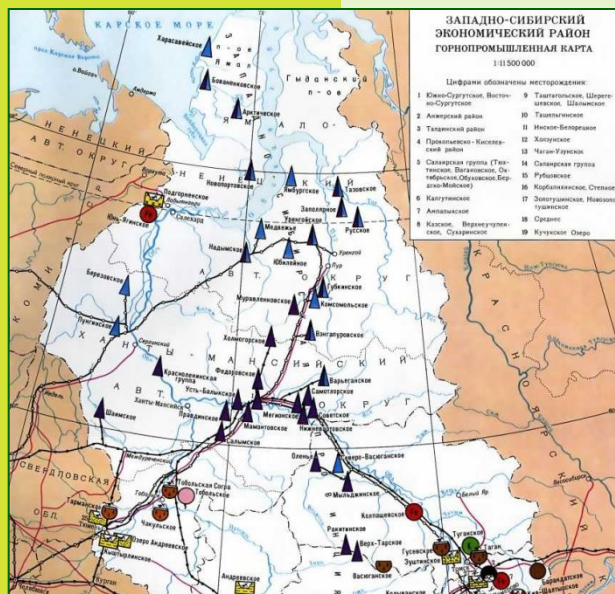


# РЕЛЬЕФ РАВНИННЫЙ

- Форма рельефа Западной Сибири напоминает дно гигантского блюда с приподнятыми крутыми бортами.



# ПОЛЕЗНЫЕ ИСКОПАЕМЫЕ



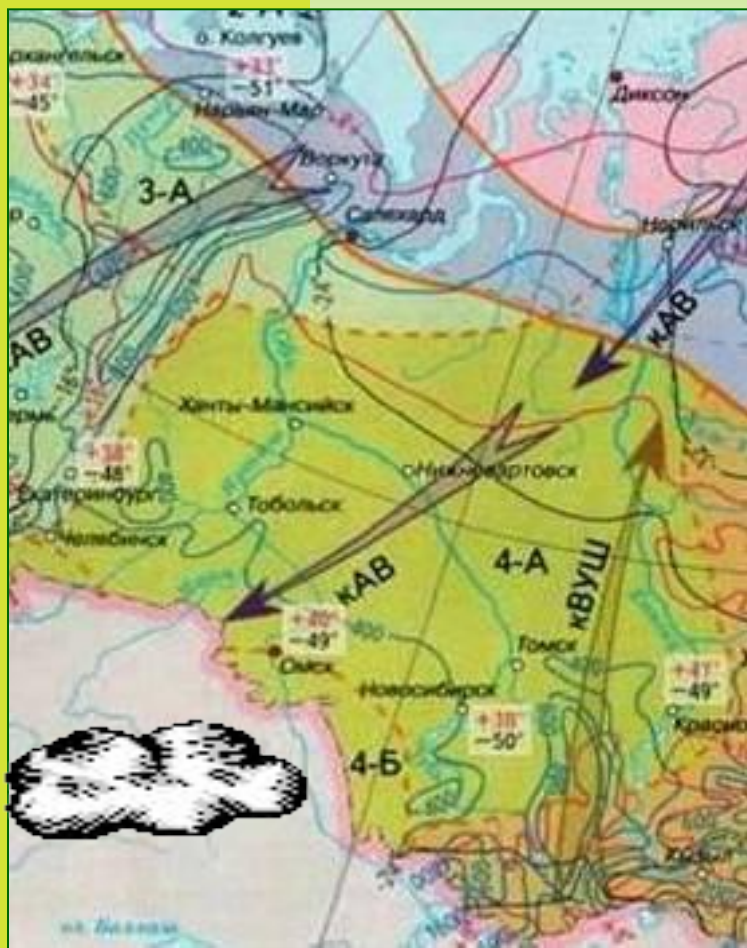
● НЕФТЬ

● ГАЗ

● ТОРФ



# КЛИМАТ ЗАПАДНОЙ СИБИРИ



- Север территории расположен в арктическом и субарктическом поясе.
- Большая часть Западной Сибири, как и России, расположена в умеренном поясе.
- ◉ Осадков в **3** раза меньше, чем на Восточно-Европейской равнине.

# ВНУТРЕННИЕ ВОДЫ: РЕКИ



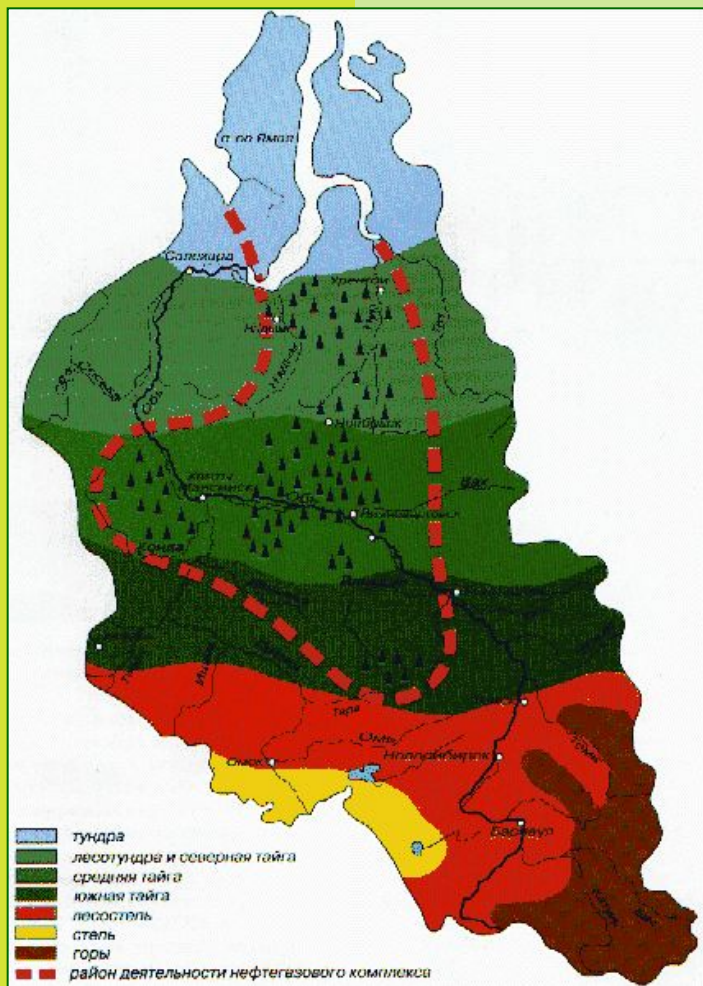
- Почти все реки относятся к бассейну Оби. Реки имеют очень медленное течение.
- Большие реки (Обь, Иртыш, Тобол) начинаются в горах (Алтай, Саяны).
- На реках часто бывают заторы из-за неравномерного ледохода.
- Зимой на реках происходит «замор» - гибель речной рыбы.

# ВНУТРЕННИЕ ВОДЫ: ДРУГИЕ ТИПЫ


- Крупнейшее озеро – Чаны.
- На Крайнем Севере до полярного круга имеется многолетняя мерзлота.
- На глубине **800 – 3000**м обнаружены подземные артезианские воды с  **$t=25-100^{\circ}$** .
- Территория сильно заболочена: на площади **320** тыс. км<sup>2</sup> сосредоточено **1000**км<sup>3</sup> воды.




# ПТК ЗАПАДНОЙ СИБИРИ



Основные природные зоны Западной Сибири: тундра, лесотундра, лесная зона, лесостепь. Широколиственные леса отсутствуют.





# ПРИРОДНЫЕ РЕСУРСЫ

**Нефть(90%)  
и газ (65%)**

**Таежные  
леса**

**Пушнина,  
рыба и дичь**

**Олени  
пастбища**

**Черноземы  
степей**

**Поваренная  
соль**

**Водные ресурсы: реки, озера, болота,  
подземные, в т.ч. термальные воды**