The image features a silhouette of a cityscape against a sunset sky. In the foreground, there is a decorative street lamp on the left and a railing with two people standing behind it on the right. The city skyline includes a prominent spire and several domes. A teal rectangular box is overlaid on the image, containing the title text in white.

# Пространство Северо-Запада России



# Что мы знаем о Северо-Западе

01

**Санкт-Петербург, основанный в  
1703 г. Петром I.**


**В 1712—1728 и 1732—1918 гг. —  
столица России**

**Санкт-Петербург — один из красивейших городов мира.  
Украшениями служат водные артерии и многочисленные  
парки, ряд выдающихся архитектурных ансамблей.**



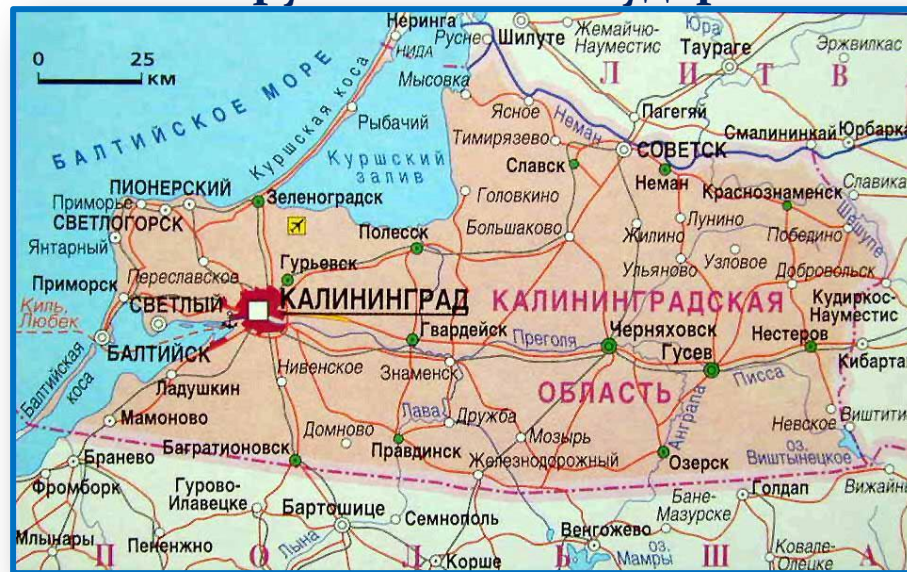
02

## Великий Новгород и Псков – древние русские города



03

**Калининград** — центр единственной в России обособленной области, граничащей **только** с зарубежными государствами.




04

**Балтийское море** — выход России на основные морские перекрестки мира.



05

**Ладожское и Онежское озера** входят в пятерку крупнейших в России и в Европе.



06

**Лён** — «северный шелк», богатство новгородской и псковской земли еще со времен Древней Руси.



07


**Янтарь** — в Калининградской области более 90 % мировых запасов этой ценной золотистой ископаемой смолы.



08

## Михайловское, Тригорское, Царскосельский лицей —

места, связанные с именем русского поэтического гения А. С. Пушкина.



09

Битва на Чудском озере —  
Ледовое побоище (1242),  
в котором князь Александр  
Невский разгромил  
тевтонских рыцарей.



10

**Блокада Ленинграда 1941—1944 гг. — беспримерный образец стойкости жителей и защитников города. 900 дней** осажденный, голодающий и замерзающий город держал оборону и не сдался фашистам.



11

**Всемирное культурное наследие — исторический центр Санкт-Петербурга и связанные с ним группы памятников; архитектурные памятники Новгорода и его окрестностей; «Дуга Струве» (памятники, отмечающие измеренный в середине XIX в. меридиан); Куршская коса (природно-культурный памятник).**







## Какой общий вывод можно сделать, изучая карты Северо-Запада?

**Северо-Запад — самый маленький по площади (211 тыс. км<sup>2</sup>), но обладающий рядом уникальных свойств географический район России.**  
На Северо-Западе переплелись географические и культурно-исторические особенности.

**Численность населения составляет более 9 млн человек (большая часть проживает в Санкт-Петербурге - более 5 мил человек).**

01

**Северо-Запад входит в Северо-Западный федеральный округ и включает в себя город Санкт-Петербург, Ленинградскую, Псковскую, Новгородскую области, а также российский анклав - Калининградскую область**

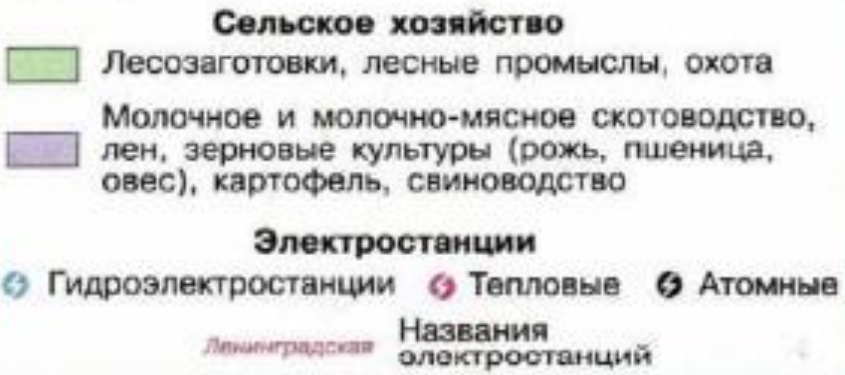
**Санкт-Петербург - город федерального значения.**



0 200 400 800 км

**СЕВЕРО-ЗАПАДНЫЙ ФЕДЕРАЛЬНЫЙ ОКРУГ**

1 - Псковская обл. 3 - Новгородская область  
 2 - Ленинградская обл. 4 - Калининградская обл.





## Какой общий вывод можно сделать, изучая карты Северо-Запада?

02

Северо-Запад имеет выход к **Балтийскому морю**, а значит, и важным морским путям.

03

Приграничное положение с **Финляндией, Латвией, Эстонией, Белоруссией;**  
**Калининградская область** с **Польшей и Литвой.**

04

Соседство с развитой **Центральной Россией** и богатыми ресурсами **Европейским Севером.**

05

Выход по рекам к главным торговым путям, а через систему каналов – в **Волгу и Белое море.**



## Особенности природных условий и ресурсов Северо-Запада

Рельеф	Полезные ископаемые	Климат	Реки и озера	Природные зоны
<p>Рельеф района представляет собой пологую низкую (местами болотистую) равнину. По территории региона проходил ледник, поэтому моренные холмы, гряды, гигантские валуны, обилие рек и озер создают очень живописный ландшафт.</p>	<p>Нет и крупных месторождений полезных ископаемых. Есть незначительное количество бокситов, торф, строительные материалы.</p>	<p>Для Северо-Западного региона характерен умеренно-континентальный климат. Активны воздушные массы с Атлантики. Осадков выпадает 600—800 мм в год, летние температуры от 16 °С.</p>	<p>Реки в основном не слишком большие (Волхов, Нарва, Нева). Среди множества озер несколько крупных — Ладожское и Онежское (соединенные рекой Свирь), Чудское, Ильмень, Псковское. Северо-Запад хорошо обеспечен водой.</p>	<p>Территория района находится в зоне тайги.</p>



# Проверочный тест:

01

**Верны ли следующие утверждения о границах?**

А) Северо-Запад имеет общую границу с Финляндией, Латвией, Эстонией и Белоруссией.

Б) Северо-Запад имеет общую границу с Польшей, Латвией, Эстонией и Белоруссией.

1) Верно только А;

2) верно только Б;

3) оба верны;

4) оба неверны.

**Ответ: 3) оба верны**



# Проверочный тест:

02

**Выберите верный ответ. Северо-Запад расположен:**

- а) в зоне тайги;
- б) в зоне смешанных лесов;
- в) в зоне широколиственных лесов.

**Ответ: а**





# Проверочный тест:

03

Как повлияло на природу  
Северо-Запада древнее  
оледенение?

*Ответ: Рельеф района представляет собой пологую низкую  
(местами болотистую) равнину.*

*Здесь проходил ледник, поэтому моренные холмы, гряды,  
гигантские валуны, обилие рек и озер создают очень  
живописный ландшафт.*

*Правда, в этих условиях больших участков под пашню  
найти не удастся.*



# Проверочный тест:

04

Чем выгодно географическое положение Северо-Запада?

*Ответ: Во-первых, Северо-Запад выходит к Балтийскому морю, а значит, к важнейшим морским путям. Во-вторых, среди его соседей, с одной стороны, несколько европейских государств, с другой – развитый район Центральной России и богатый сырьем Европейский Север. Это сразу выделяет Северо-Запад как территорию интенсивных торговых потоков.*



# Проверочный тест:

05

Определите географические  
координаты  
Санкт-Петербурга и Пскова.

*Ответ:*

*Санкт-Петербург:  $59^{\circ}57'$  с. ш.  $30^{\circ}19'$  в. д*

*Псков:  $57^{\circ}49'$  с. ш.  $28^{\circ}20'$  в. д*

# Домашнее задание:

01

§ 27 стр. 104-108

02

Задание № 7 на контурной карте

