



ПУТЕШЕСТВИЕ ПО РОДНОМУ ГОРОДУ МЕГИОНУ

Содержан
ие

ВНЕКЛАССНОЕ МЕРОПРИЯТИЕ.

ЦЕЛЬ :

- расширение кругозора об истории города, символике, достопримечательностях, жителях, прославивших город.



АКТУАЛЬНОСТЬ:

- **Любовь к Отчизне начинается с любви к своей малой родине - месту, где родился человек. Чтобы по-настоящему любить свою страну, Россию, быть патриотом, нужно знать историю своей малой родины, места, где мы родились**

ГЕОГРАФИЧЕСКОЕ ПОЛОЖЕНИЕ ХАНТЫ МАНСИЙСКОГО

АВТОНОМНОГО ОКРУГА

ЮГРЫ

Ханты-Мансийский автономный округ - Югра расположен в центральной части России и Евразийского материка. С запада на восток территория региона протянулась на 1400 км от восточных склонов Северного Урала почти до берегов Енисея; с севера на юг — на 900 км от Сибирских Увалов до Кондинской тайги. Крайняя северная точка расположена у истоков р. Хулга в Берёзовском районе, крайняя южная — вблизи поселка городского типа Куминский, крайняя западная — в горах Северного Урала у истоков р. Северная Сосьва, крайняя восточная — у истоков р. Вах. На севере округ граничит с Ямало-Ненецким автономный округом, на северо-западе — с Республикой Коми, на юго-западе — со Свердловской областью, на юге — с Тобольским и Уватским районами Тюменской областью, на юго-востоке и востоке — с Томской областью и Красноярским краем. Вся территория Югры относится к районам Крайнего Севера.



ГЛАВА I. ИСТОРИЯ ВОЗНИКНОВЕ НИЯ ГОРОДА МЕГИОН

- Город Мегион находится в устье протоки Меги. Венгерский лингвист Бернат Мункачи записал в конце XIX века хантыйское название Мегионских юрт в виде Мехе-Унг-Пухыл (Мехи-Онг-Пухыл), что в переводе означает «поселение в устье излучины», так как «пухыл» – поселение, «онг» – устье, «мехи» – излучина реки.

ЧТО ПРИНЕСЛА ВОЙНА?

- **Великая Отечественная война принесла много испытаний. Согласно архивным данным из д. Мега ушли на фронт 30 чел., из пос. Мега 2 чел. из д. Ермаково – 10 чел., из д. Лекрысово – 35 чел. В колхозах активную рабочую силу составляли женщины, вручную заготавливавшие для фронта тонны рыбы.**

ГЛАВА 2. СИМВОЛ Ы ГОРОДА

- Герб муниципального образования – опознавательный-правовой знак, соответствующий установившимся традициям и составленный по правилам геральдики, являющийся символом городского статуса, власти и самоуправления.

ГЕРАЛЬДИЧЕСКОЕ ОПИСАНИЕ:



В серебряном поле сидящий и обернувшийся чёрный соболь, сопровождаемый пониженно выходящими по бокам зелёными елями и в верхних углах тремя зелёными малыми вольными стропилами, соединёнными в стропило же, наклонёнными в перевязь и обращёнными от соболя.

ОБОСНОВАНИЕ СИМВОЛИКИ:

- Основной фигурой герба является черный соболь с каплевидным хвостом, аллегорически показывающий нефтегазодобывающую и нефтегазоперерабатывающую отрасли промышленности, получившие развитие в связи с открытием в 1961 году первого на Среднем Приобье нефтяного месторождения близ города Мегиона, и давшего начало становлению и развитию города.
Соболь как символ пушного богатства страны, аллегорически показывает богатый экономический, творческий, духовный потенциал жителей Мегиона.

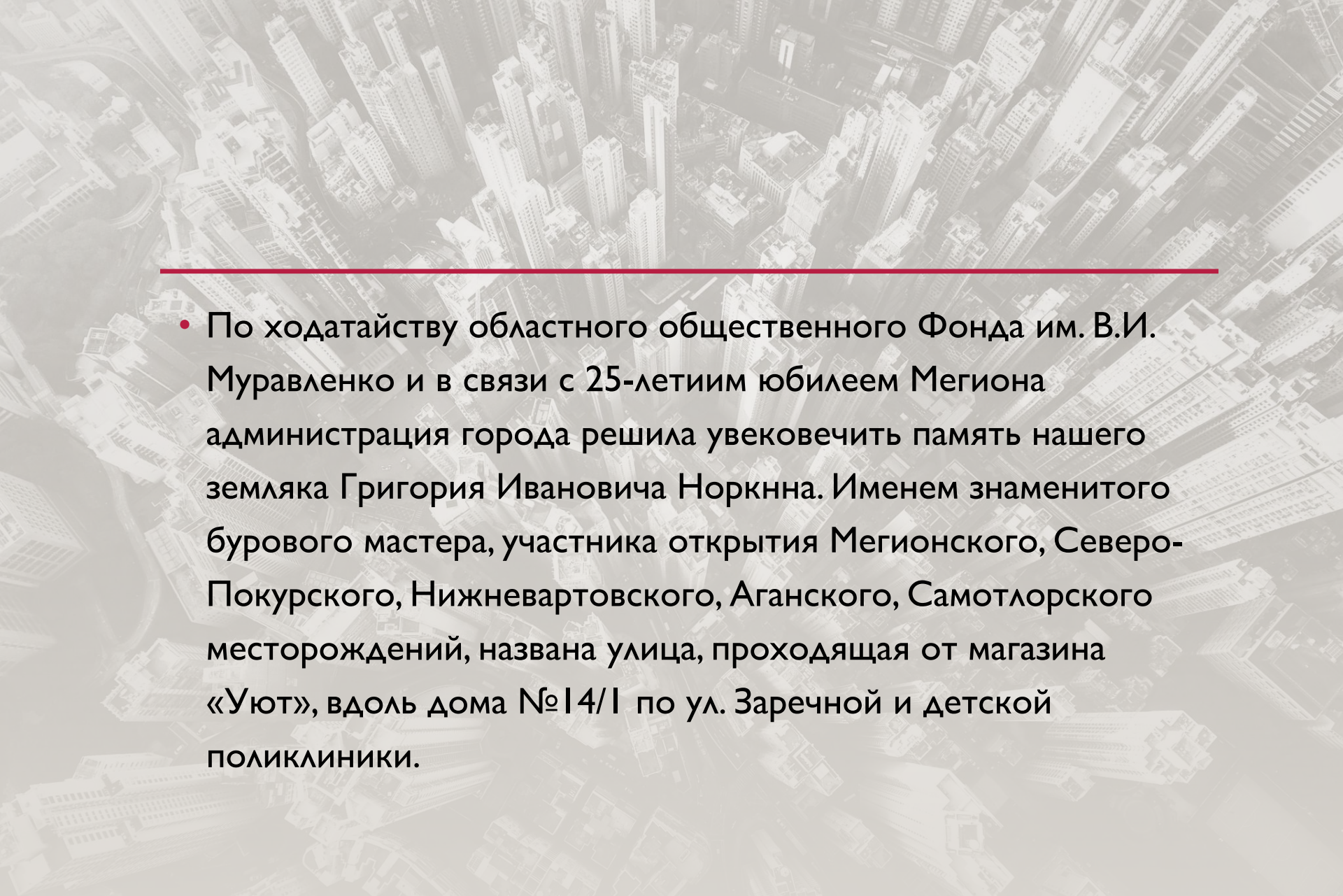

ГЛАВА 3. ИСТОРИЯ МЕГИОНСКИХ УЛИЦ В НАЗВАНИЯХ

- Всем без исключения мегионцам от малышей в детских садах до убеленных сединами ветеранов не надо объяснять, почему город, в котором они живут, называют нефтяным. Ведь большинство мегионцев связаны с нефтяной отраслью. Прежде всего, речь идет о работниках ОАО «Славнефть-Мегионнефтегаз» или нефтесервисных предприятий. И конечно, у многих горожан, да почти у каждого, в этой сфере трудятся родственники, друзья или знакомые. А смогут ли убедиться в тесной связи Мегиона с нефтедобычей гости, в первый раз приехавшие в город? Скорее всего - да, поскольку на это указывает множество знаков и символов.

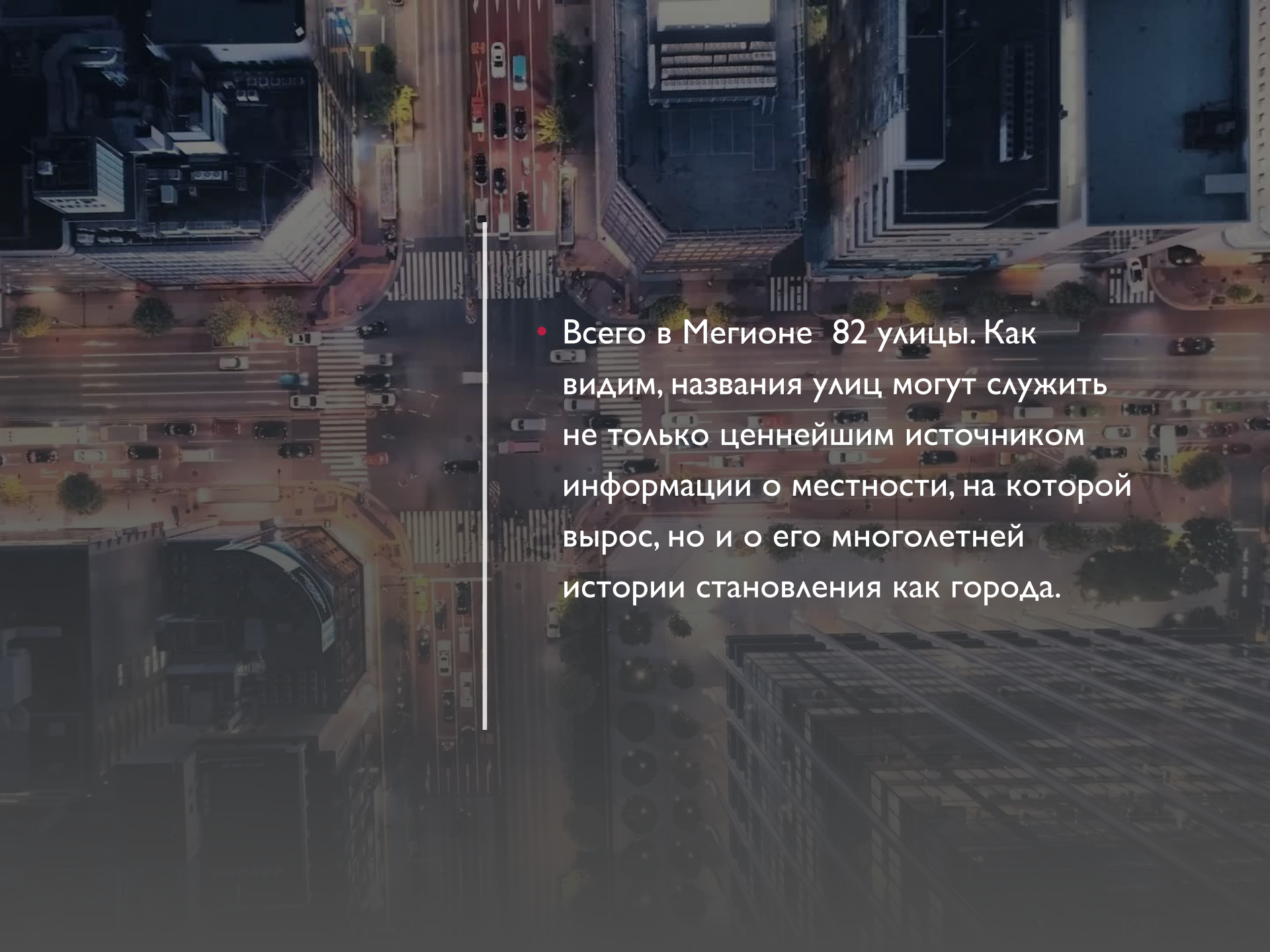


КАК ПОЛУЧИЛ МЕГИОН СТАТУС?

- В сентябре 1964 года селение Мегион получило статус рабочего поселка. В этот период начиналось промышленное освоение Мегионского и Ватинского месторождений, а вдоль берега Меги строились первые дома. И почти сразу в облике будущего города обозначились черты нефтяного характера. Ближайшая к реке улица названа в память о Евгении Васильевиче Сутормине .

- 
-
- По ходатайству областного общественного Фонда им. В.И. Муравленко и в связи с 25-летним юбилеем Мегиона администрация города решила увековечить память нашего земляка Григория Ивановича Норкина. Именем знаменитого бурового мастера, участника открытия Мегионского, Северо-Покурского, Нижневартовского, Аганского, Самотлорского месторождений, названа улица, проходящая от магазина «Уют», вдоль дома №14/1 по ул. Заречной и детской поликлиники.
- 

- Одна из улиц нашего города названа именем Анатолия Кузьмина, первого президента компании «Славнефть», первого генерального директора акционерного общества «Мегионнефтегаз».

- 
- Всего в Мегроне 82 улицы. Как видим, названия улиц могут служить не только ценнейшим источником информации о местности, на которой вырос, но и о его многолетней истории становления как города.


ГЛАВА 4. ДОСТОПРИМЕЧАТЕЛЬ НОСТИ ГОРОДА МЕГИОНА.

- В каждом городе есть свои памятные места и в нашем городе они тоже есть.



МЕМОРИАЛ ПЕРВОПРОХОДЦАМ

- Был открыт в 2003 году. Построен по проекту местного архитектора Г.И. Бойко. Купол, выполненный в золотом цвете, символизирует наше черное золото, т. е нефть. Чуть выше располагается буровая вышка, а на ней герб нашего города – соболь. На мемориале установлено три памятника первопроходцам. Первый – геолог, так как именно геологи пришли в наш край первыми в поисках нефти, вслед за геологами пришли нефтяники – добытчики нефти, ну а за нефтяниками пришли строители, для того чтобы прокладывать железные дороги и строить дома. По круговому рельефу изображены птицы, звери, рыбы – все это природное богатство нашего края.




ПАМЯТНИК ВОИНУ- ОСВОБОДИТЕЛ Ю

- Установлен в 1988 г.
- В 1990 г. мегионский городской исполнительный комитет принял решение об отведении земельного участка Мегионскому обществу ветеранов под строительство мемориала воинам, павшим за свободу и независимость Родины, в связи с этим территория вокруг памятника была благоустроена

«ДВОРЕЦ ИСКУССТВ» МУНИЦИПАЛЬНОЕ АВТОНОМНОЕ УЧРЕЖДЕНИЕ

- 24 марта 2012 г. в Мегионе на улице Заречной 8, состоялось долгожданное событие – открытие нового Дворца искусств.
- В настоящее время во «Дворце искусств» ведут свою работу 31 клубное формирование. Количество участников, в которых 355 человек, сюда входят и взрослые, и дети. Занятия проходят в специализированных репетиционных классах и залах. На базе Дворца искусств занимаются хореографические, хоровые коллективы, вокально-инструментальные группы и ансамбли, и многие другие.



- 
- Вывод: Несмотря на то, что город наш небольшой и северный в нем недостаточно мест для проведения досуга с семьей в разное время года. Более подробный список памятных и красивых мест города представлен в приложении.

