

Мексика



**Подготовила
Дударева Валерия**

Мексика



- Площадь – 1973 кв. км.
- Население – 112,5 млн. человек
- Столица – Мехико
- Официальный язык – испанский
- Денежная единица – мексиканский песо

1. Состав территории. Государственный строй и устройство.



Мексика — вторая по численности населения страна в Латинской Америке; занимает исключительное геостратегическое положение, находясь между двумя океанами и двумя материками: Северной и Южной Америкой. На севере граничит с США, на юге — с Белизом и Гватемалой.

Государственный строй



Мексика – федеративная республика. Глава государства – президент, избираемый прямым голосованием на 6 лет. Законодательная власть осуществляется Национальным конгрессом. 1 июля 2012 года состоялись очередные выборы президента Мексики, на которых победил Энрике Пенья Ньето.

В административном отношении Мексика делится на 31 штат и федеральный столичный округ.



2. Природные условия и ресурсы.



Мексика – горная страна; около 2/3 занимает Мексиканское нагорье. Прибрежные низменности расположены вдоль Мексиканского залива.

Мексика располагает многочисленными запасами рудных ископаемых, приуроченных к Тихоокеанскому рудному поясу.

- 1 место в мире по добыче серебра – Лас-Торрес (штат Гуанахуато) и Лампасос (штат Сонора).
- Входит в число ведущих мировых производителей полиметаллических, медных руд, ртути. Самые богатые месторождения свинцово-цинковых и медных руд находятся на севере.
- Месторождения железной руды – Лас-Тручас (штат Мичоакан), Серро-де-Меркадо (штат Дуранго), Ла-Перла (штат Чиуауа).
- Крупные запасы серы – Теуантепекский перешеек.
- Плавикошпатовые руды – Мускис (штат Коауила).
- Имеются запасы золота, графита, висмута, сурьмы.

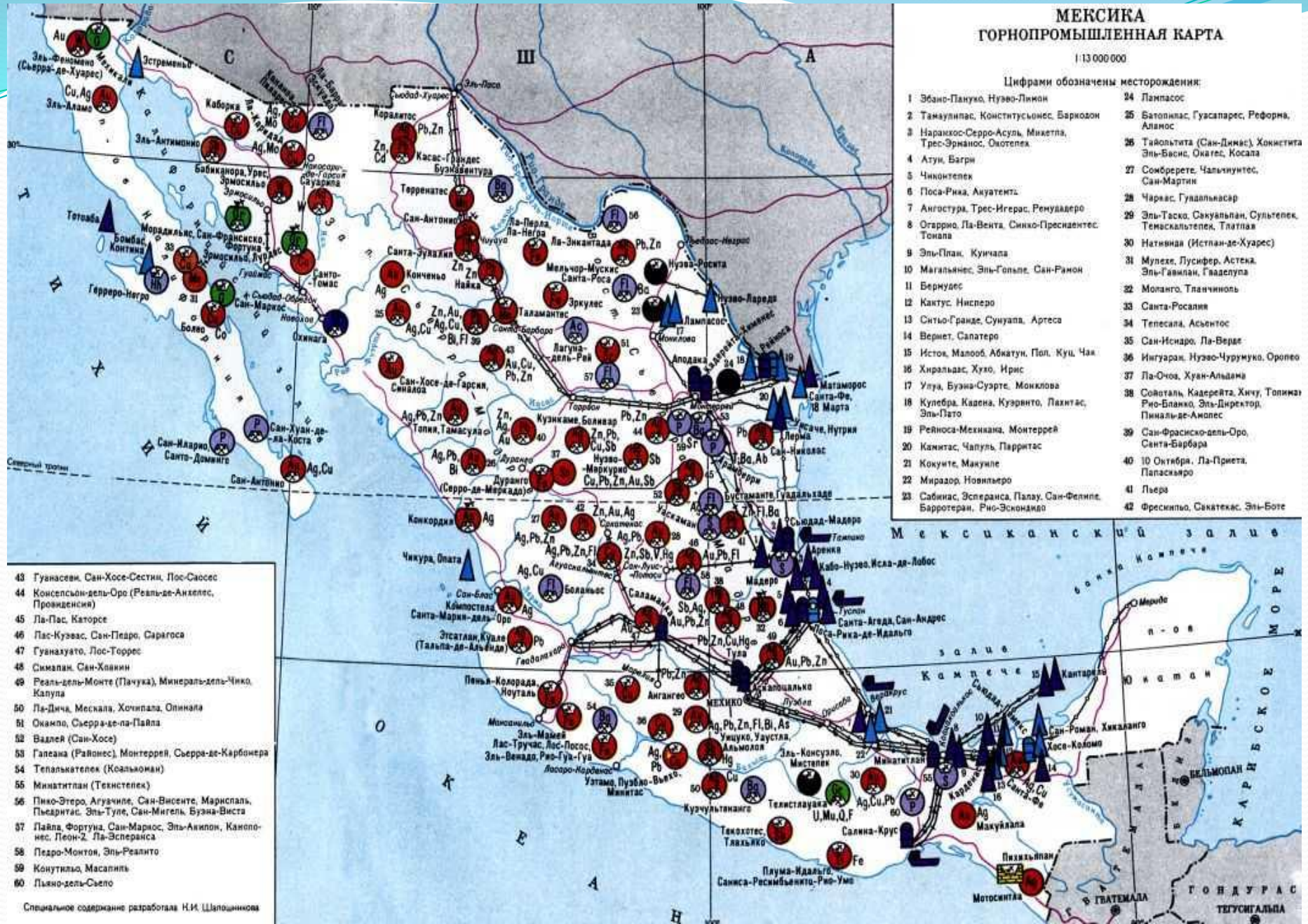
- Но самое крупное богатство Мексики – нефть и природный газ. С открытием в 70-е годы 20в. Крупнейших нефтяных месторождений в штатах Чиapas и Табаско, на шельфе в районе залива Кампече, Мексика заняла одно из ведущих мест в мире по запасам и добыче нефти. Запасы оцениваются в 14 млрд. т. Мексика уступает в Латинской Америке лишь Венесуэле.
- Разведано несколько месторождений урана (штаты Чиуауа, Нуэво-Леон, Дуранго).

МЕКСИКА ГОРНОПРОМЫШЛЕННАЯ КАРТА

1:13 000 000

Цифрами обозначены месторождения:

- | | |
|---|---|
| 1 Эбано-Панухо, Нуэво-Линкон | 24 Лапласос |
| 2 Тамануилас, Конституционес, Баркодон | 25 Ватопилас, Гуаспарес, Реформа, Аламос |
| 3 Наранхо-Серро-Асуль, Микетла, Трес-Эрманос, Окоатепек | 26 Тайольхита (Сан-Джис), Хокиситла Эль-Висо, Окатес, Косала |
| 4 Атуи, Вагри | 27 Сомбререте, Чальчинтес, Сан-Мартин |
| 5 Чиниктепек | 28 Чарас, Гуадальмасар |
| 6 Поса-Риа, Акуатемт | 29 Эль-Таско, Сакуильпан, Сультепек, Темаскальтепек, Тлатлапа |
| 7 Ангостура, Трес-Игерас, Ренуадаверо | 30 Нативна (Испан-де-Хуарес) |
| 8 Отарио, Ла-Вента, Синко-Пресидентес, Тонала | 31 Мулеке, Лусифер, Астека, Эль-Гавилан, Гваделупа |
| 9 Эль-План, Кунчала | 32 Монанго, Тлянчиноль |
| 10 Магальянес, Эль-Голье, Сан-Рамон | 33 Санта-Росалия |
| 11 Бермулес | 34 Телесала, Асьентос |
| 12 Кактус, Нисперо | 35 Сан-Исидоро, Ла-Верде |
| 13 Ситио-Гранде, Сунуапа, Артеза | 36 Ингуарах, Нуэво-Чурумук, Орорео |
| 14 Вернет, Салатеро | 37 Ла-Очос, Хуан-Альбана |
| 15 Истос, Малеоб, Абкатун, Поп, Куи, Чаа | 38 Соловаль, Каверейта, Хичу, Толима, Рио-Бланко, Эль-Директор, Пиналь-де-Ампос |
| 16 Хиральдас, Хуа, Ирис | 39 Сан-Франсиско-дель-Оро, Санта-Барбара |
| 17 Улуа, Буэно-Суарте, Монклова | 40 10 Октября, Ла-Приета, Паласьяро |
| 18 Кулебра, Кадена, Куэринто, Пахитас, Эль-Пато | 41 Льеро |
| 19 Рейноса-Мехикана, Монтеррей | 42 Фрескильо, Сакатекас, Эль-Боте |
| 20 Камитас, Чапуль, Парритас | |
| 21 Кокуите, Макуиль | |
| 22 Мирадор, Ноньяеро | |
| 23 Сабинас, Эсперанса, Палау, Сан-Фелипе, Барротеран, Рио-Эскондидо | |



- | |
|---|
| 43 Гуанасеми, Сан-Хосе-Сестин, Пос-Саосес |
| 44 Конселсьон-дель-Оро (Реаль-де-Анхелес, Провиденсия) |
| 45 Ла-Пас, Каторсе |
| 46 Лас-Куэвас, Сан-Педро, Сарагоса |
| 47 Гуанахуато, Пос-Торрес |
| 48 Сималан, Сан-Ховини |
| 49 Реаль-дель-Монте (Пачука), Минераль-дель-Чинко, Калупа |
| 50 Ла-Дича, Месала, Хочипала, Олинала |
| 51 Окампо, Сьерра-де-ла-Пайла |
| 52 Вальея (Сан-Хосе) |
| 53 Галеана (Районес), Монтеррей, Сьерра-де-Карбонера |
| 54 Тепалькатек (Коалькоман) |
| 55 Минатитлан (Техистепек) |
| 56 Пина-Этеро, Агуачини, Сан-Висенте, Мариспаль, Пьсаритас, Эль-Туле, Сан-Мигель, Буэна-Виста |
| 57 Лайла, Фортуна, Сан-Маркос, Эль-Анхилон, Капелонес, Леон-2, Ла-Эсперанса |
| 58 Педро-Монтоя, Эль-Реалито |
| 59 Конутильо, Масалия |
| 60 Льяно-дель-Сьеро |

Специальное содержание разработано Н.И. Шапошниковой

Климат



Мексика расположена в субтропических и тропических широтах. Северная часть страны лежит в области субтропического континентального климата с малым количеством осадков; остальная территория - в тропическом климатическом поясе. На Мексиканском нагорье климат засушливый с резкими колебаниями температур от 13 до 30 С.

Мах температура – полуостров Юкатан.

Количество осадков увеличивается от 75 мм на северо-западе до 3000-4000 мм на юго-востоке.



Гидроресурсы



Свыше 80 % гидроресурсов сосредоточено в низменной части, страдающей от избыточного увлажнения. Внутренние районы, где проживает основная часть населения, испытывает хронический дефицит воды.

3. Население




Численность населения — 112,5 млн человек (оценка на июль 2010, 11-е место в мире).

Возрастной состав —

- 0-14 лет: 28,7 %,
- 15-64 лет: 64,9 %,
- 65 лет и старше: 6,4 % (на 2010 год).

Годовой прирост — 1,1 % (уровень эмиграции — 0,4 %, фертильность — 2,3 рождений на женщину).

Средняя продолжительность жизни — 73 года у мужчин, 79 лет у женщин.



Мексика – колыбель одной из самых высоких цивилизаций доколумбовой Америки – сначала ольмеков и майя, затем тольтеков и ацтеков. Ацтеки и майя оставили после себя величественные памятники духовной и материальной культуры.

Большую часть современного населения составляют мексиканцы испано-индейского происхождения.

Пирамида майя, известная своими жертвоприношениями





Этно-расовый состав:

- метисы — 60 %,
- индейцы — 30 %,
- белые — 9 %,
- прочие — 1 %.

Религии —

- католики 76,5 %,
- протестанты 4,9 % (в том числе — пятидесятники 1,4 %),
- атеисты 3,1 %,
- свидетели Иеговы 1,1 % (1,91 % на 2011 год),
- неопределившиеся 13,8 %,
- другие религии 0,3 % (по переписи 2000 года).

Несколько тысяч мексиканцев являются православными христианами в юрисдикции Православной Церкви в Америке.

Языки —

- 92,7 % населения говорят только по-испански,
- 5,7 % — на испанском и каком-либо индейском языке,
- 0,8 % знают только язык местных индейцев (оценка 2005 года).

Городское население — 77 % (в 2008).

Наиболее крупные города – Мехико, Гвадалахара, Монтеррей, Пуэбла.

Экономически активное население составляет 39,2%:

- 24% занято в сельском хозяйстве
- $\frac{1}{4}$ - в промышленности и строительстве

Безработица – постоянная проблема мексиканской жизни.


Мехико



Гвадалахара



Монтеррей



Пуэбла



4. Особенности экономического развития.

Мексика – единственная страна Латинской Америки, в которой в результате буржуазно-демократической революции 1910-1917 гг. была проведена достаточно радикальная аграрная реформа. Она не уничтожила крупного землевладения, но расчистила путь для развития капитализма в сельском хозяйстве.

Мексика – одна из первых латиноамериканских стран, вступивших на путь национализации природных ресурсов и создания государственного сектора. Первой в капиталистическом мире национализировала нефтяную промышленность; нефтяная компания «ПЕМЕКС» стала стержнем госсектора. Участие госсектора в экономике сократилось, но его регулирующая роль сохраняется, особенно в эксплуатации природных ресурсов.

Мексика занимает второе место в Латинской Америке (после Бразилии) по объему ВВП, хотя по размерам его на душу населения уступает ряду стран континента (Аргентине, Венесуэле, Чили).

ВВП распределяется:

- 6% на сельское и лесное хозяйство
- 33% на промышленность и строительство
- 61% на сферу услуг



5. Промышленность

Мексика занимает второе место в Латинской Америке по величине промышленного потенциала.

Свыше 70% стоимости промышленной продукции приходится на тяжелую промышленность (нефтепереработку и нефтехимию), а также металлургия и машиностроение. Большая часть таких предприятий принадлежит иностранному капиталу (США, Япония, Германия).

«Макиладорас» – предприятия для экспортной переработки полуфабрикатов из США на севере страны.

Энергетика

Основа энергетики - нефть и газ.

По добыче нефти Мексика обогнала Венесуэлу и заняла первое место на континенте. Более половины нефти добывается на шельфе в заливе Кампече. 50% добываемой нефти потребляется внутри страны, остальное – вывозится.

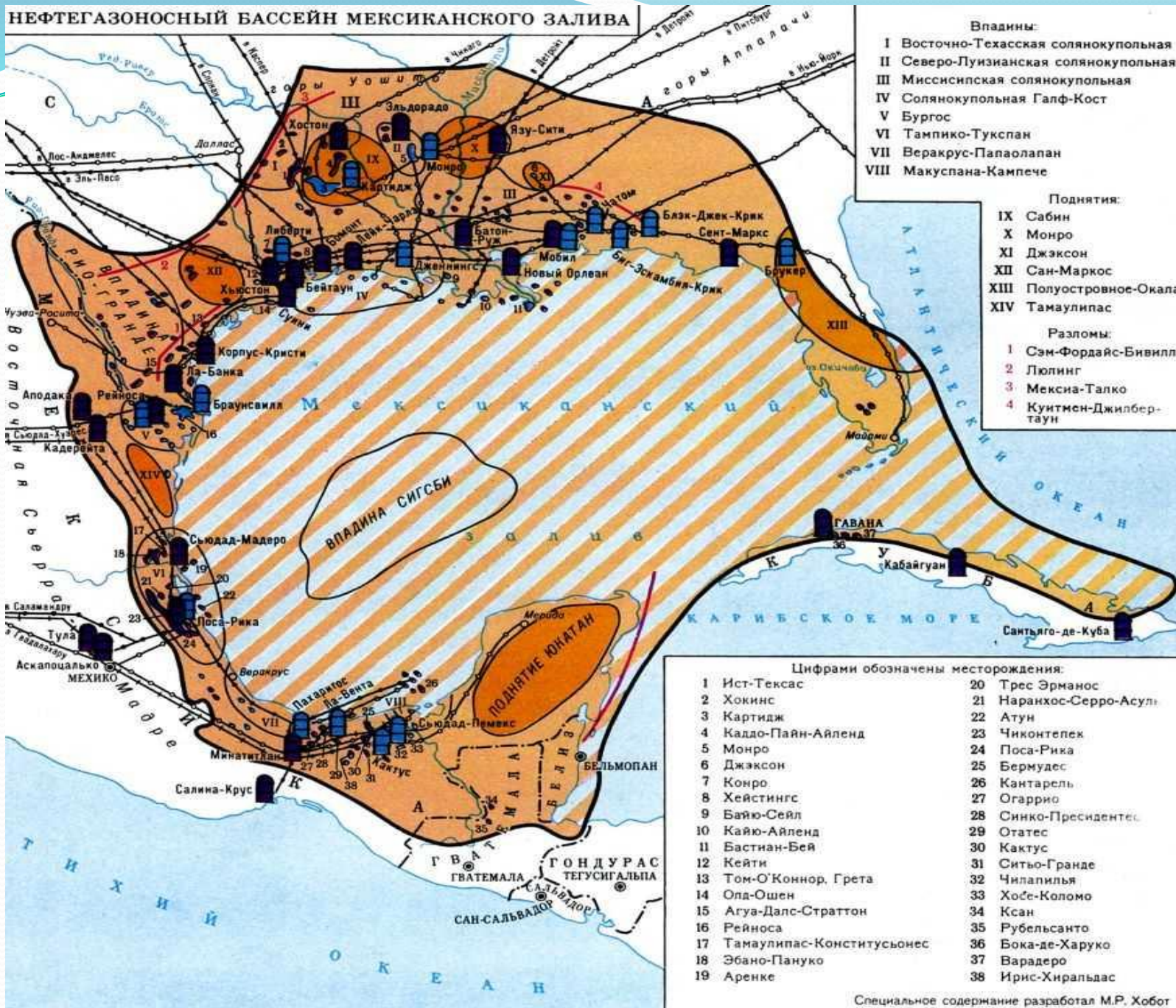
Основные НПЗ расположены на побережье Мексиканского залива; наряду со старыми центрами – Рейноса, Сьюдад-Мадеро, Поса-Рика – возникли новые – Монтеррей, Салина-Крус, Тула, Кадерейта.

По добыче природного газа – 27 млрд. т. Мексика опередила Аргентину. Районы добычи – побережье Мексиканского залива (штаты Чиapas, Табаско).

По выработке сжиженного газа Мексика занимает первое место в Латинской Америке и является его нетто-экспортером.

Добыча Каменного угля – штат Коауила. Одна из самых крупных ТЭС «Рио-Экондидо» работает на угле.

НЕФТЕГАЗОНОСНЫЙ БАССЕЙН МЕКСИКАНСКОГО ЗАЛИВА



- Впадины:**
- I Восточно-Техасская солянокупольная
 - II Северо-Луизианская солянокупольная
 - III Миссисипская солянокупольная
 - IV Солянокупольная Галф-Кост
 - V Бургок
 - VI Тампико-Тукспан
 - VII Веракрус-Палаолапан
 - VIII Макуспана-Кампече

- Поднятия:**
- IX Сабин
 - X Монро
 - XI Джэксон
 - XII Сан-Маркос
 - XIII Полуостровное-Окала
 - XIV Тамаулипас

- Разломы:**
- 1 Сэм-Фордайс-Бивилл
 - 2 Люлинг
 - 3 Мексина-Талко
 - 4 Куитмен-Джилбертаун

- Цифрами обозначены месторождения:**
- | | |
|------------------------------|------------------------|
| 1 Ист-Тексас | 20 Трес Эрманос |
| 2 Хокинс | 21 Наранхос-Серро-Асул |
| 3 Картидж | 22 Атун |
| 4 Каддо-Пайн-Айленд | 23 Чиконтелек |
| 5 Монро | 24 Паса-Рика |
| 6 Джэксон | 25 Бермудес |
| 7 Конро | 26 Кантарель |
| 8 Хейстингс | 27 Огарри |
| 9 Байю-Сейл | 28 Синко-Пресидентес |
| 10 Кайю-Айленд | 29 Отатес |
| 11 Вастнан-Бея | 30 Кактус |
| 12 Кейти | 31 Ситьо-Гранде |
| 13 Том-О'Коннор, Грета | 32 Чилалилья |
| 14 Олд-Ошен | 33 Хофе-Коломо |
| 15 Агуа-Далс-Страттон | 34 Ксан |
| 16 Рейноса | 35 Рубельсанто |
| 17 Тамаулипас-Конститусьонес | 36 Бока-де-Харуко |
| 18 Эбано-Пануко | 37 Варадеро |
| 19 Аренке | 38 Ирис-Хиральдас |

Специальное содержание разработал М.Р. Хобот

Мексика не богата гидроресурсами и наиболее удобные из них уже освоены. Доля гидроэнергии – 15%. Наиболее крупные ГЭС:

- Чикоасен и Ангостура на р. Грихальва
- Вильитта и Инфернильо на р. Бальсас

На базе собственных запасов урана (в штате Чиуауа – Лас-Маргаритас и Вилья-Аумада) работает АЭС «Лагуна Верде»

Геотермальные электростанции в Серро-Прието и Нижней Калифорнии.

Промышленная солнечная станция Сан-Луис-де-ла-Пас в штате Гуанахуато.

Черная металлургия

Эта отрасль имеет прочную сырьевую базу: железную руду и коксующиеся угли. Крупнейший металлургический комбинат страны в Ласаро Карденас (штат Мичоакан). По выплавке стали занимает 4 место среди развивающихся стран.

Цветная металлургия

Выделяется в мировом масштабе по выплавке свинца, цинка, серебра, меди, алюминия. (месторождения находятся в северных районах).

Свинец, цинк – Чиуауа, Идальго-дель-парраль, Санта-Барбара

Медь – Кананеа, Гуаймас, Накосари.

Машиностроение

- По масштабам и уровню развития особенно выделяется автомобилестроение. В этой отрасли господствуют иностранные компании «Фольксваген», «Дженерал моторс», «Крайслер». Большинство предприятий сосредоточено в Пуэбле, Толуке, Саагуне.
- Железнодорожный подвижной состав – Агуаскальентес, Сьюдад-Саагун.
- Производит станки и кузнечно-прессовое оборудование.
- Заводы «макиладорас» – Тихуана, Сьюдад-Хуарес.

Химическая промышленность

Мексика является производителем таких изделий, как полиэтилен, метанол (Ла-Кангрехер, Минатитлан, Пахаритос). Опережает многие страны Латинской Америки по производству удобрений, особенно азотных (1 место).

Текстильная промышленность

Славится средневолокнистым хлопком (Матаморос, Сьюдад-Обрегон)

Крупнейший текстильный район – Пуэбла.

Шелковая и шерстяная – Мехико.

Переработка хенекена – Юкатан

Пищевая промышленность – производство плодовоовощных консервов, соков, прохладительных напитков.

6. Сельское хозяйство.

Главная отрасль – растениеводство. Основные культуры – кукуруза, сорго, пшеница, фасоль.

Кукуруза, фасоль – повсеместно, пшеница – на севере и северо-западе.

Специфическая культура – хенекен (Юкатан)

Выращиваются экспортные культуры – сахарный тростник, тропические фрукты, кофе.

Мексика вынуждена частично импортировать продовольствие, особенно зерно.

Животноводство – разведение крупного рогатого скота мясного направления. Часть экспортируется в США.

ХЕНЕКЕН



7. Транспорт.

В мексике наибольшее развитие получил сухопутный транспорт. Значение морского транспорта во внешних перевозках не столь велико. По тоннажу морского флота Мексика стоит на 3 месте в Латинской Америке.

2/3 сухопутных перевозок осуществляется автомобильным транспортом, который лидирует во внутренних перевозках. По протяженности автомобильных дорог (240 тыс. км) Мексика уступает только Бразилии. Горный рельеф осложняет строительство транспортной сети.

По протяженности трубопроводов (30 тыс. км) Мексика занимает 1 место в Латинской Америке. Один из важнейших - газопровод (Рейноса- Монтеррей-Чиуауа).

По объему авиаперевозок уступает лишь Бразилии.



8. Внешняя торговля.

На США приходится 60% объема мексиканской торговли.

Экспорт — 230 млрд долл. (в 2009 году) — промышленные товары, нефть и нефтепродукты, серебро, фрукты, овощи, кофе, хлопок.

Основные покупатели — США 80,5 %, Канада 3,6 %, Германия 1,4 %.

Импорт — 234 млрд долл. (в 2009 году) — промышленное оборудование, детали автомобилей (для сборки и запчастей), авиационная техника.

Основные поставщики — США 48 %, Китай 13,5 %, Япония 4,8 %, Южная Корея 4,6 %, Германия 4,1 %.



спасибо