

# Тема уроку:

“Походження назв народів і географічних об’єктів.  
Історико-етнографічні регіони України”



Історія України, 5 клас

# Перевірка домашнього завдання.

## Історична гра “Знайди “фейкову” подію”

1. Найдавніша карта України була вибита на бивні мамонта.
2. Античний географ Птолемей називав територію сучасної України Кіммерією.
3. Територіальні межі України залишалися незмінними упродовж історії.
4. Першою державою, від якої веде родовід сучасна держава, була Київська держава.
5. Місто Київ було засноване наприкінці IX ст.
6. Розквіт Київської держави припадає на правління Володимира Великого та Ярослава Мудрого.
7. Столицею Київської держави було місто Львів.
8. Королівство Руське існувало 150 років.
9. Незмінною столицею Королівства Руського було місто Холм.
10. Козацтво виникло наприкінці XV ст.
11. Після війни Богдана Хмельницького виникла Гетьманщина.
12. Незалежна держава Україна з'явилася на карті світу у червні 1990 р.



# ***Вивчення нового матеріалу.***

***Сьогодні на уроці  
ви дізнаєтесь:***



- які науки допомагають історикам вивчати походження назв держав, територій, міст, сіл, народів тощо;
- які історико-етнографічні регіони існують у сучасній Україні.

# 1. Походження назв народів на території України.


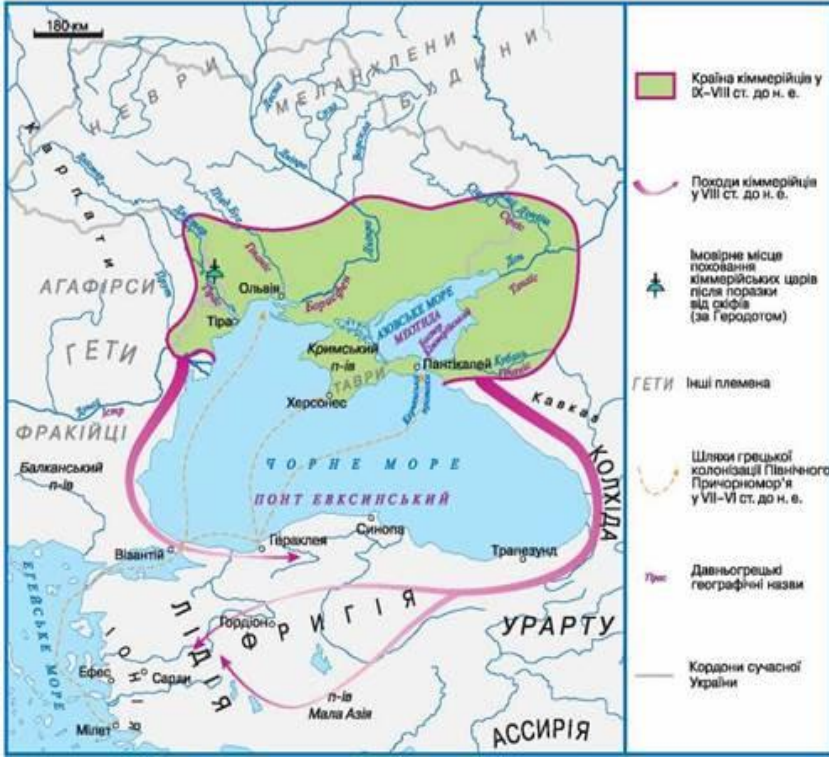
Вивчаючи минуле, ми зустрічаємося з великою кількістю назв: держав, територій, міст, сіл, народів тощо. Кожна з них має своє походження. Розібратися з назвами історикам допомагають науки етніміка та топоніміка.

## **Словничок**


**Етніміка** – наука, що вивчає походження назв народів.

**Топоніміка** – походження назв географічних місцевостей.

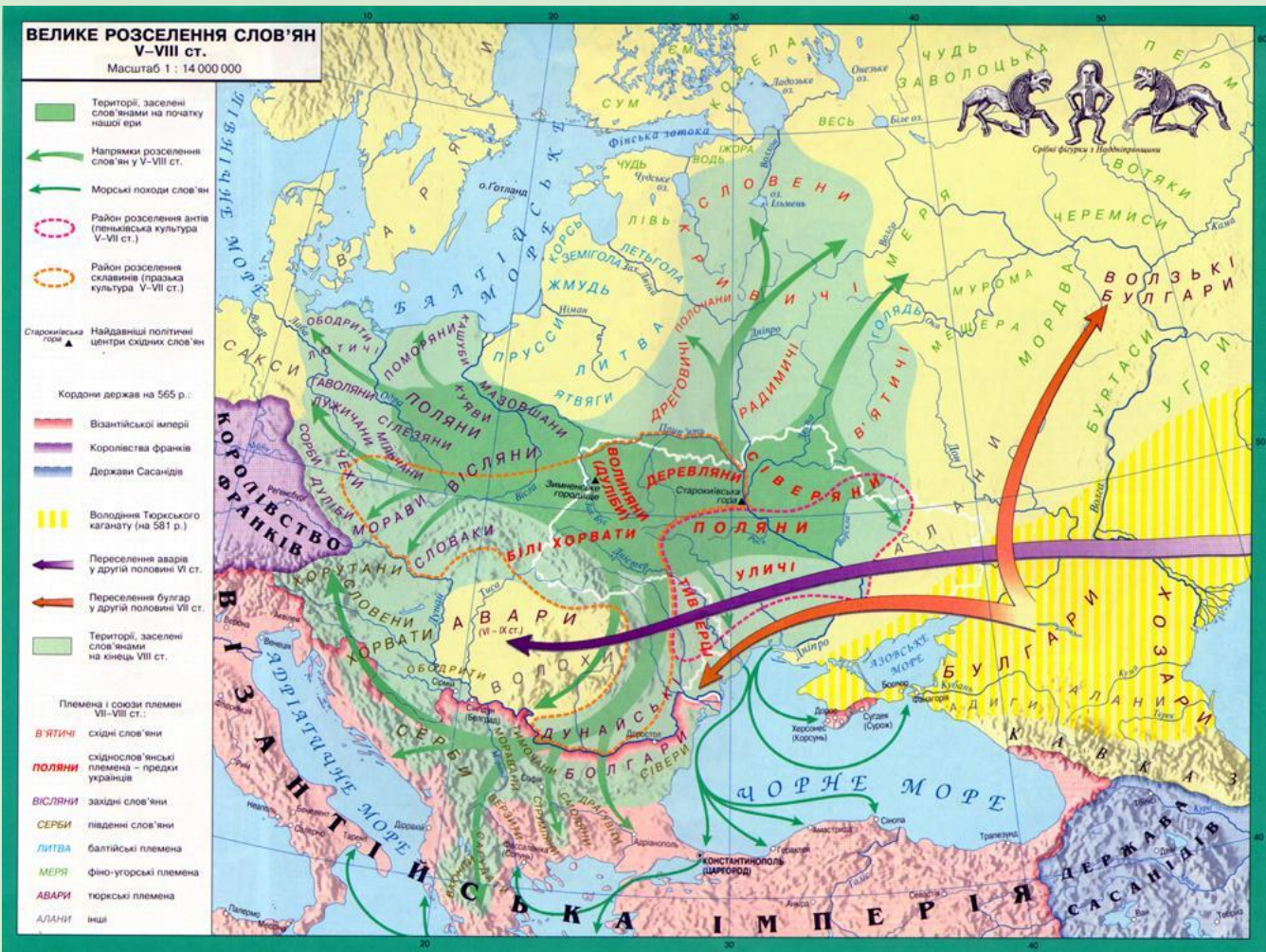
Серед сучасних дослідників існує думка, що назва «кіммерійці» походить від фінікійського слова «камер» — «темний». Імовірно, представники цього народу були смаглявими й мали темне волосся.



Після киммерійців у причорноморські степи, за повідомленнями давньогрецького історика Геродота, переселилися скіфи. Він розповів і легенди про походження цього народу. Скіфи запам'яталися як народ, що заснував першу державу на теренах України.



Чимало версій має і походження назви слов'ян — племен предків сучасних українців. Батьківщиною цього народу були землі між річками Дніпро й Вісла.



*Історико-географічний регіон* – це територія зі своєю історією, традиціями та самобутністю.





# Музей народної архітектури та побуту

(с.Пирогово)



# ІСТОРИКО-ЕТНОГРАФІЧНА КАРТА УКРАЇНИ



	Сучасний кордон України
	Київ Столиця України
	Львів Обласні центри
	Межі адміністративних областей України
	Межі історико-географічних земель
<b>ВОЛИНЬ</b>	Назви історико-географічних та етнографічних земель України
<b>Лемки</b>	Етнографічні групи населення
	Традиційний одяг етнографічних груп

# Назва регіону

# Походження назви

## Походження назв історико-географічних регіонів

Слобожанщина

Походить від назви населених пунктів – слобід

Наддніпрянина

Поділля

Причорномор'я

Полісся

Галичина

Донщина

Запорожжя

Таврія

Волинь

Закарпаття

Сіверщина

# Вишиванка – унікальний код краю





## *Домашнє завдання*

1. Вивчити § 5 підручника.
2. Використовуючи Інтернет-джерела записати в зошит походження назви одного з міст чи сел Донецької області.