



Практическая работа

Еремеев Андрей • Т-1232

Аргентина — это крупнейшая страна в Южной Америке, расположенная на юго-востоке континента. Вот некоторые общие сведения об Аргентине:



ПОЛИТИКО- И ЭКОНОМИКО-ГЕОГРАФИЧЕСКОЕ ПОЛОЖЕНИЕ

Расположение: Аргентина занимает большую часть юго-восточного конца Южной Америки. Она ограничена Андами на западе, Атлантическим океаном на востоке, Чили на западе и Боливией и Парагваем на севере.

Граничащие страны: Аргентина имеет общие границы с Чили, Боливией, Парагваем, Бразилией и Уругваем.

Географические особенности: Страна характеризуется разнообразием ландшафтов. На западе преобладают высокие горы Анды, включая высочайшую точку Южной Америки — гору Аконкагу. На востоке простираются плоские и плодородные равнины, известные как пустыня Пампа. На юге можно найти ледниковые поля.

Экономика: Аргентина имеет развитую экономику, основанную на разнообразных отраслях. Сельское хозяйство играет ключевую роль, прежде всего в производстве сои, пшеницы и говядины. Страна также богата природными ресурсами, включая нефть, газ и минералы.

Торговля: Аргентина активно участвует в международной торговле. Она экспортирует сельскохозяйственную продукцию, минералы, автомобили и химическую продукцию. Имеет место обширная торговля с соседними странами и другими странами мира.

Энергетика: Аргентина обладает значительными запасами природных ресурсов, включая нефть и природный газ. Энергетический сектор страны является важным компонентом ее экономики.

ПРИРОДНЫЕ УСЛОВИЯ И РЕСУРСЫ АРГЕНТИНЫ

Сельское хозяйство:

Пустыня Пампа: Расположенная на востоке страны, Пампа представляет собой одну из самых плодородных равнин в мире. Это ключевая зона для сельского хозяйства, где выращиваются соя, пшеница, кукуруза и другие сельскохозяйственные культуры.

Минеральные ресурсы:

- *Металлы:* В различных регионах Аргентины находятся месторождения золота, серебра, меди и других металлов.
- *Уголь:* Значительные запасы угля присутствуют в некоторых регионах страны

Энергетические ресурсы:

- *Нефть и газ:* Аргентина обладает значительными запасами нефти и природного газа, особенно в южных провинциях, таких как Неукен и Тьерра-дель-Фуэго. Эти ресурсы играют важную роль в энергетической инфраструктуре страны.

Водные ресурсы:

Реки: Аргентина богата реками, в том числе Парана и Уругвай, которые являются важными водными артериями и используются для транспорта и генерации электроэнергии.

Озера: Например, озеро Науэль-Хуапи в южной части страны — крупнейшее озеро Аргентины.

ОБЩАЯ ХАРАКТЕРИСТИКА НАСЕЛЕНИЯ В АРГЕНТИНЕ

Численность населения: Примерно 45 миллионов человек (по оценкам на момент моего последнего обновления в январе 2022 года).

Размещение населения: Основной уровень населенности сосредоточен в центральной и северной части страны, включая столицу Буэнос-Айрес и прилегающие провинции.

Рождаемость и смертность: Уровень рождаемости и смертности относительно умеренные. Согласно данным, процесс воспроизводства населения в стране обеспечивает его постепенное увеличение

Половой состав: Практически равное соотношение мужчин и женщин.

Возрастной состав: Смешанное население с представителями всех возрастных групп.

Национальный состав: Большинство населения является потомками европейских иммигрантов, в основном испанцев и итальянцев. Также существенными являются аборигенные народы, такие как индейцы.

Религиозный состав: Преимущественно католическое население, но также присутствуют протестанты, иудеи, мусульмане и представители других религиозных групп.

Городское и сельское население: Более 90% населения проживает в городах, что свидетельствует о высоком уровне урбанизации.

Уровень и темпы урбанизации: Страна продолжает урбанизацию, и Буэнос-Айрес с его пригородами является крупнейшим городским центром.

Крупнейшие города: Буэнос-Айрес, Кордова, Росарио, Мендоса, Ла-Плата.

ОТРАСЛИ МЕЖДУНАРОДНОЙ СПЕЦИАЛИЗАЦИИ ХОЗЯЙСТВА И ИХ ГЛАВНЫЕ РАЙОНЫ И ЦЕНТРЫ В АРГЕНТИНЕ:

Буэнос-Айрес: Столица и крупнейший город страны, Буэнос-Айрес является основным промышленным центром, где сосредоточены производство автомобилей, машиностроение, электроника и другие отрасли.

Кордова: Этот город славится производством автомобилей и автокомпонентов. Здесь находятся заводы мировых автопроизводителей.

Росарио: Он известен своим промышленным комплексом, включающим в себя производство пищевых продуктов, химическую и металлургическую промышленность.

Пустыня Пампа: Равнины Пампа являются сердцем сельского хозяйства Аргентины. Здесь выращиваются соя, пшеница, кукуруза и другие культуры.

Провинция Санта-Фе:

Расположенная в центральной части страны, эта провинция также славится высокоразвитым сельским хозяйством.

Провинция Кордова: Здесь встречается комбинированное земледелие и скотоводство.

Буэнос-Айрес: Как крупнейший город, Буэнос-Айрес является центром финансов, бизнеса, культуры и образования.

Мендоса: Этот регион известен своими виноградниками и туризмом, включая винodelьческие туры.

Барилоче и Ла-Плата: Районы, привлекающие туристов своими природными красотами и культурными мероприятиями.

Буэнос-Айрес: Как центр страны, Буэнос-Айрес играет ключевую роль в транспортной сети. Здесь расположены важные порты и аэропорты.

Росарио: Крупный порт на реке Парана, который является одним из важнейших торговых узлов страны.

ПРОБЛЕМЫ И ПЕРСПЕКТИВЫ РАЗВИТИЯ АРГЕНТИНЫ.

Экономические трудности: Аргентина сталкивается с периодическими экономическими кризисами, включая инфляцию, долговые проблемы и низкий уровень инвестиций. Эти трудности могут сдерживать экономический рост.

Государственный долг: Высокий уровень государственного долга ставит страну в непростую финансовую ситуацию, ограничивая возможности для реализации социальных программ и инфраструктурных проектов.

Инфляция: Постоянные проблемы с инфляцией создают неопределенность для бизнеса и населения, а также могут оказывать влияние на покупательскую способность.

Трудовые проблемы: Конфликты в сфере труда и высокий уровень безработицы являются вызовами для социальной стабильности.

← Проблемы


Перспективы →


Диверсификация экономики: Развитие новых отраслей и диверсификация экономики может помочь снизить зависимость страны от колебаний в сельском хозяйстве и сырьевом секторе.

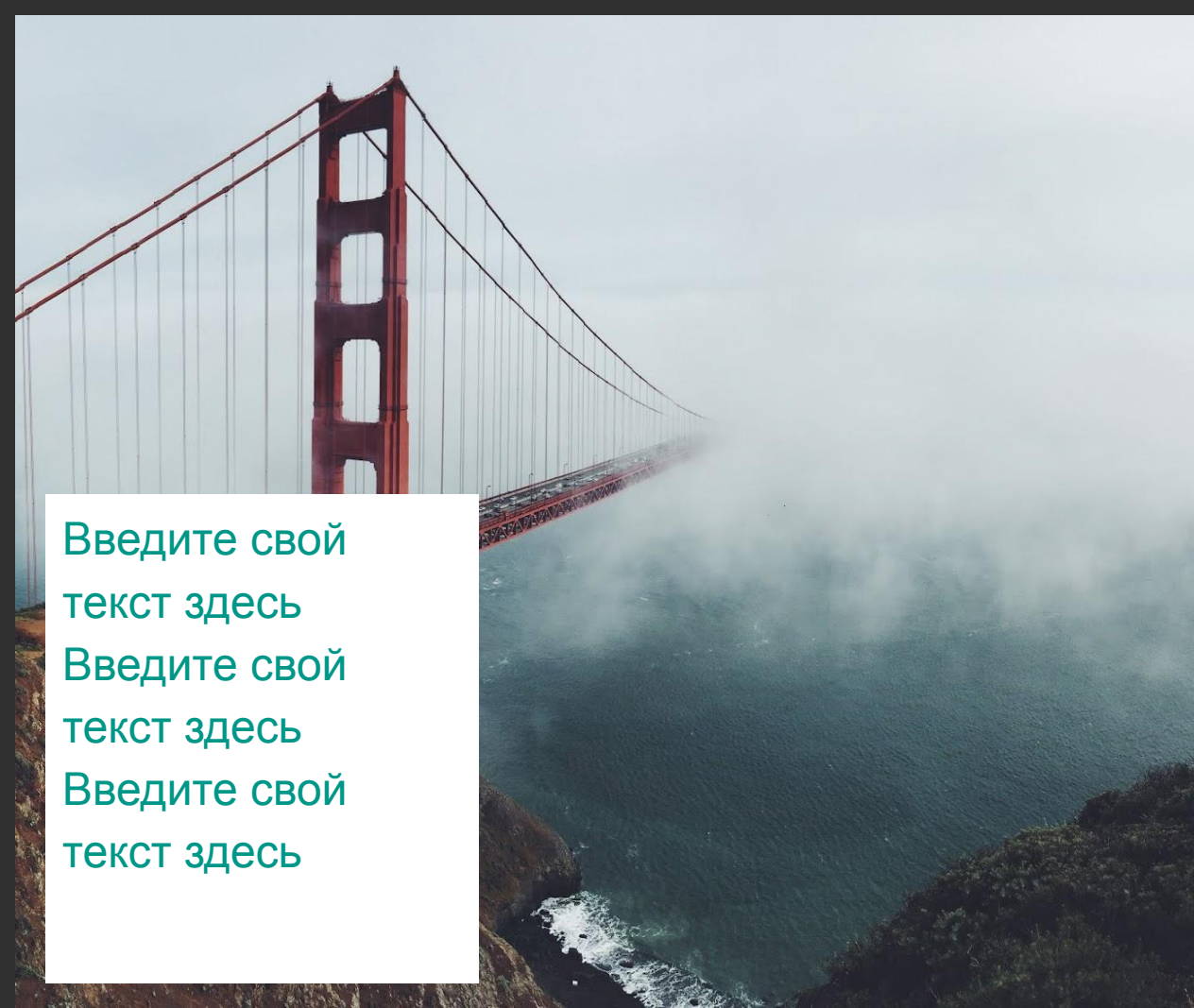
Энергетическая самодостаточность: Инвестиции в развитие собственных энергетических ресурсов, таких как нефть и газ, могут снизить зависимость от импорта и поддерживать энергетическую самодостаточность.

Сельское хозяйство и продовольственная безопасность: Улучшение эффективности в сельском хозяйстве, поддержка инноваций и продвижение продовольственной безопасности могут способствовать устойчивому развитию.

Экологическая устойчивость: Принятие мер для защиты окружающей среды и устойчивого использования природных ресурсов.







Введите свой
текст здесь
Введите свой
текст здесь
Введите свой
текст здесь

