

История России, 8 класс

**Внешняя политика России  
в 1725 – 1762 гг.**

## **Направления и задачи внешней политики России в 1725 – 1762 гг.**

<b>Направления</b>	<b>Задачи</b>
<b>Западное, «общеевропейское»</b>	<b>Поддержание международного авторитета, участие в европейских делах с выгодой для России, оборона западных границ, сохранение территориальной целостности империи</b>
<b>Южное, «турецкое»</b>	<b>Борьба: за прекращение набегов крымских татар, за выход к Чёрному морю</b>
<b>Восточное</b>	<b>Поддержание дружественных отношений со странами Востока, закрепление на азиатских пространствах</b>

## Война за Польское наследство 1733 – 1735 гг.

После смерти польского короля Августа II в Польше началась борьба за власть, в которую вмешались Россия, Австрия и Франция. Россия и Австрия поддерживали Августа III, Франция – Станислава Лещинского. Русские войска вошли в Польшу, королём под их давлением был избран Август III, а Станислав Лещинский со своими сторонниками бежал в крепость Гданьск на севере страны.

В июне 1734 г. осаждённый русскими войсками Гданьск капитулировал, не дождавшись действенной помощи от французского короля. Станислав Лещинский бежал во Францию.



Август II



Станислав  
Лещинский



Август III

# Война за Австрийское наследство 1740 – 1748 гг.

Россия поддерживала в Войне за Австрийское наследство 1740 – 1748 гг. своего союзника – Австрию, в борьбе против Франции и Пруссии.

## ВОЙНА ЗА АВСТРИЙСКОЕ НАСЛЕДСТВО 1740 – 1748 гг.



# Русско-шведская война 1741 – 1743 гг.

Швеция стремилась вернуть свои территории, потерянные по Ништадтскому миру 1721 г., но войну проиграла и уступила России юго-восточную Финляндию.



**24.VII.1741** Объявление Швецией войны России

Районы сосредоточения войск:  
● шведских ● русских

Действия войск на суше:

➔ шведских ➔ русских

Действия парусного флота:

➔ шведского ➔ русского

Действия гребного флота:

➔ шведского ➔ русского

✕ 23.8.41 Места и даты сражений

⊙ 1742 Осада крепостей и годы их взятия

24.VIII.1742 Капитуляция шведской армии в Гельсингфорсе

7.VIII.1743 Дата заключения Абоского мирного договора

--- Граница России со Швецией в 1741 г.

--- Граница России со Швецией по Абоскому договору

Масштаб 1:5 000 000

# **Начало Семилетней войны 1756 – 1763 гг.**

**К середине 1750-х гг. изменилась расстановка политических сил в Европе. С ослаблением Австрии укрепились её отношения с Францией. В тоже время главными становились противоречия между Францией и Англией, которые вели борьбу за колониальные владения. Сильное беспокойство вызывало усиление Пруссии под руководством амбициозного короля Фридриха II Великого.**

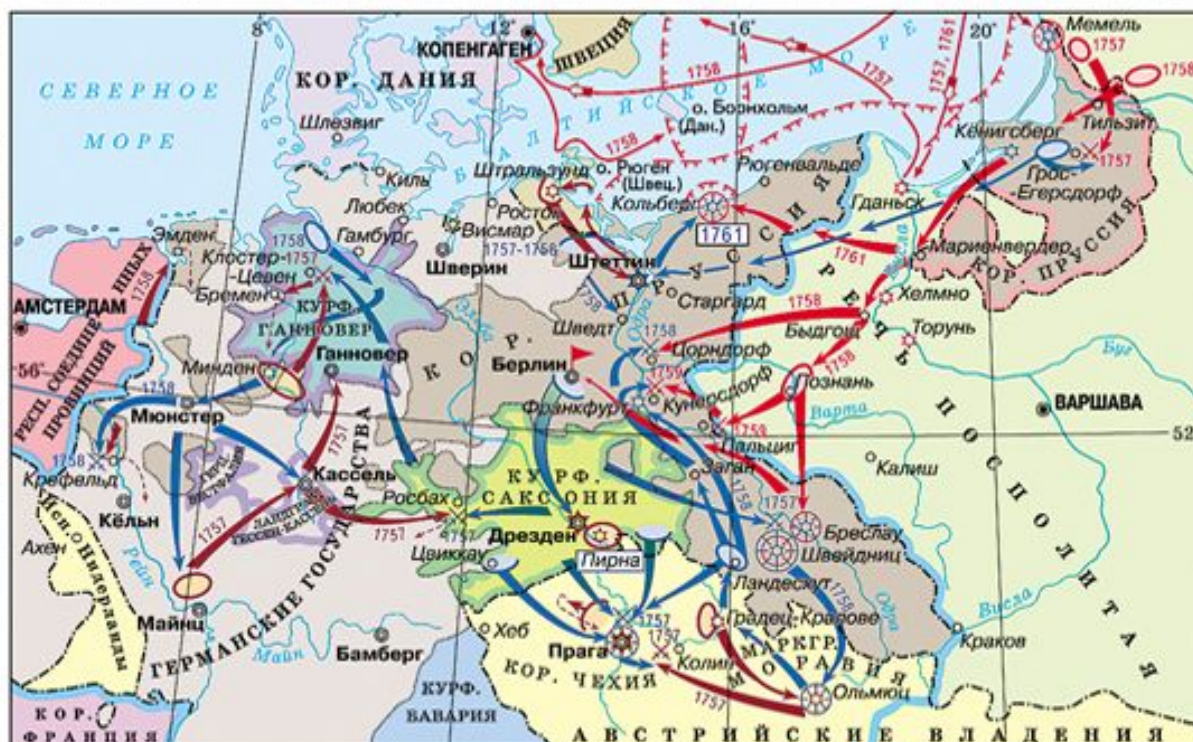
**В 1756 – 1757 гг. сложились две коалиции европейских государств, противостоявших друг другу: Пруссия и Англия с одной стороны, Франция, Австрия, Россия, Саксония и Швеция – с другой.**

**Почему эти перемены были названы современниками «дипломатической революцией»?**

# Семилетняя война 1756 – 1763 гг.

СЕМИЛЕТНЯЯ ВОЙНА 1756—1763 гг.

Для общеобразовательных учреждений



ТЕРРИТОРИАЛЬНЫЕ ИЗМЕНЕНИЯ В СЕВЕРНОЙ АМЕРИКЕ В РЕЗУЛЬТАТЕ СЕМИЛЕТНЕЙ ВОЙНЫ



Территории, принадлежавшие до 1763 г. Англии, Испании, Франции, Масштаб 1:10 500 000

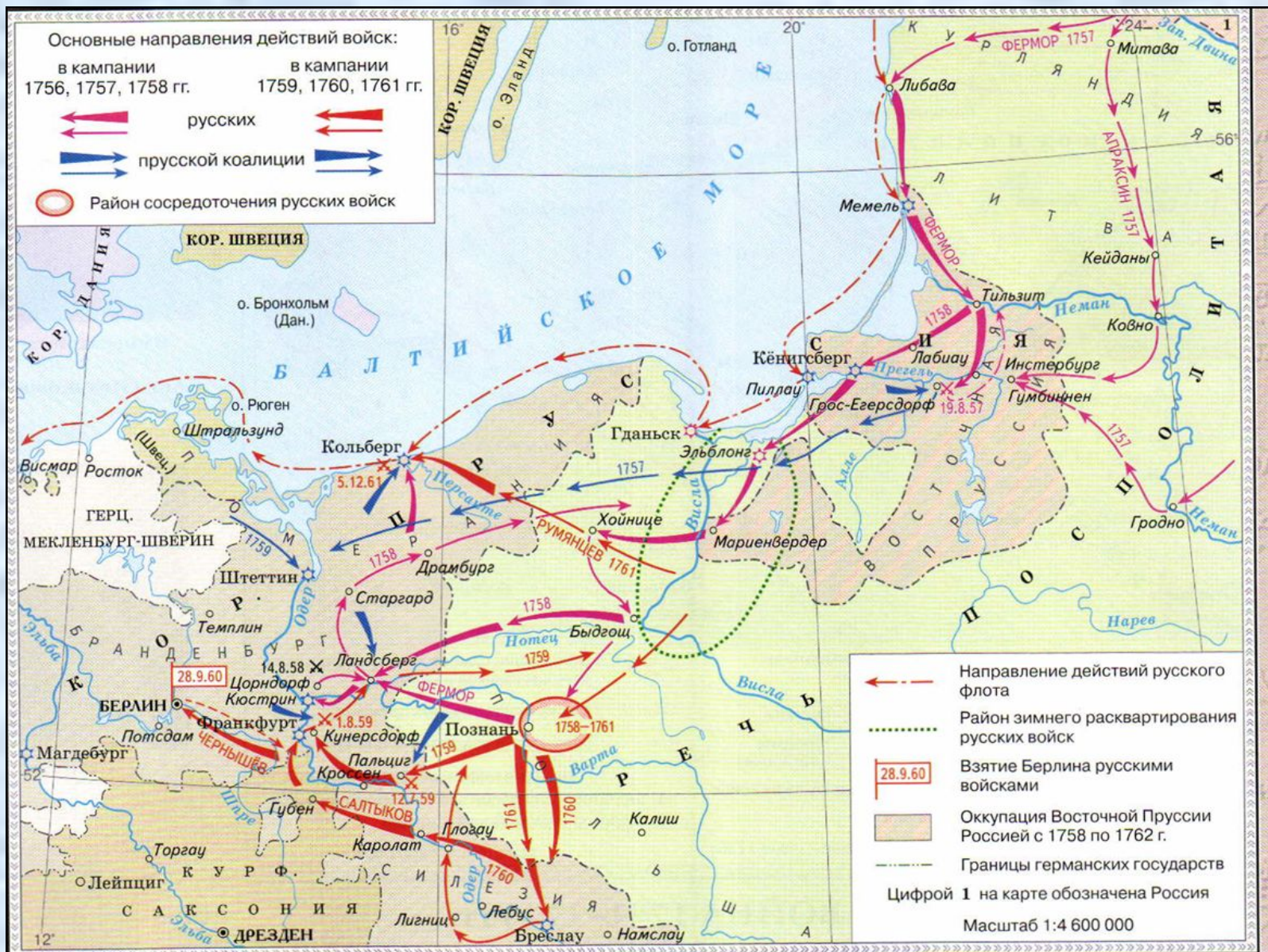
Территории, отошедшие в 1763 г. к Англии, к Испании



Территория, захваченная английской Ост-Индской компанией в 1763 г. Масштаб 1:8 000 000

- Королевство Пруссия к началу войны
- Вторжение прусских войск в Саксонию 17 августа 1756 г.
- Пирна: Поражение и капитуляция саксонской армии при Пирне 4 октября 1756 г.
- Районы сосредоточения войск и направления их действий
- прусской коалиции: Пруссия, Англия
- антипрусской коалиции: Австрия, Франция, Швеция, Россия
- Действия русского флота
- Блокада побережья Пруссии русским флотом
- Территории, захваченные прусскими войсками в 1756 г.
- Территории, захваченные французскими войсками в 1757 г.
- Территории, захваченные русскими войсками в 1758 г.
- Взятие Берлина русскими войсками 28 сентября (9 октября) 1760 г.
- 1761: Капитуляция крепости Кольберг в 1761 г.
- Места и годы важнейших сражений, выигранные: прусской коалицией (1757), антипрусской коалицией (1758)
- Граница Священной Римской империи
- кор. чехия Государства, входившие в Священную Римскую империю и их столицы
- Прага
- Масштаб 1:1 300 000

# 1757 – 1762 гг. – участие России в Семилетней войне



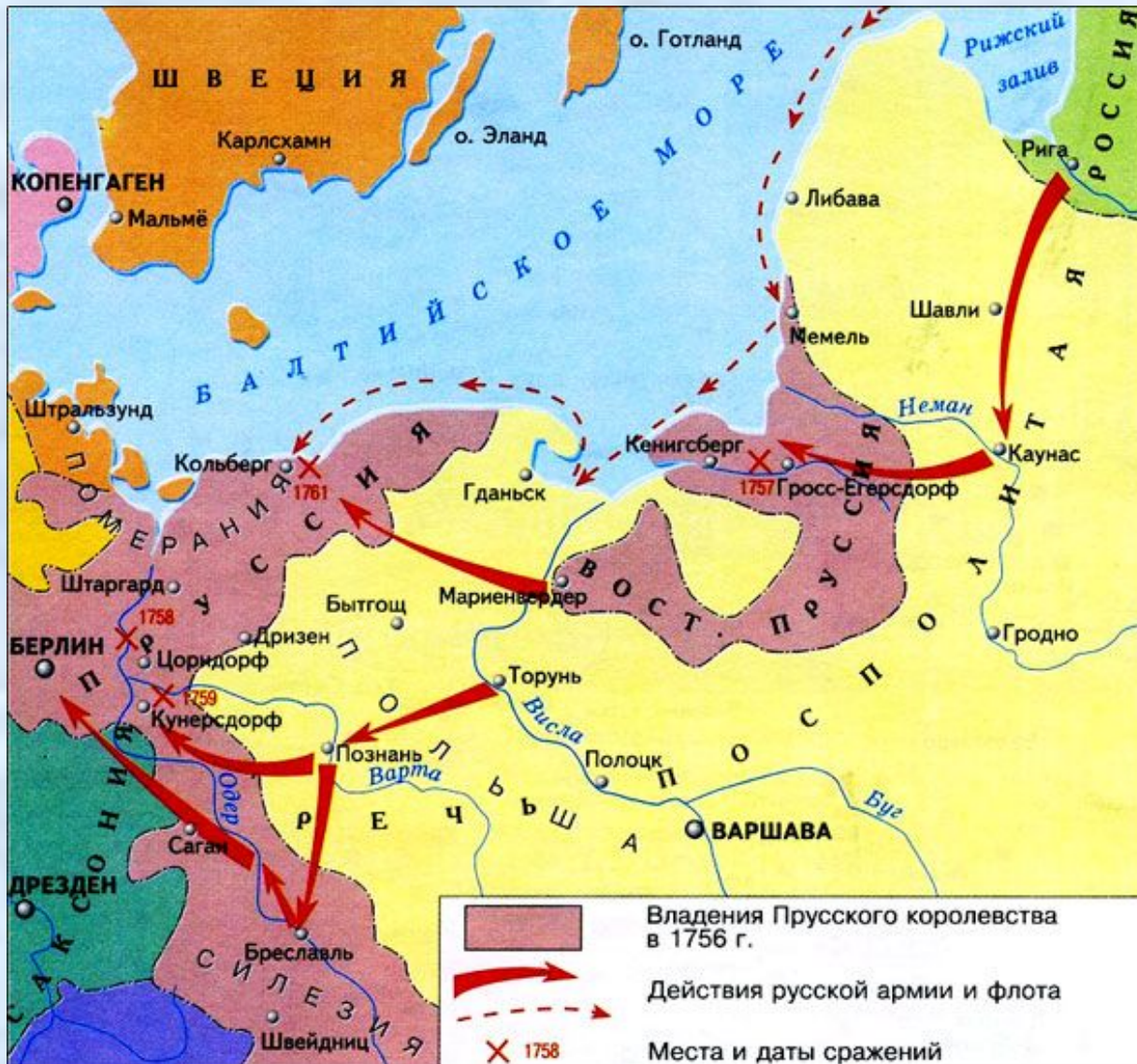


# 1757 – 1762 гг. – участие России в Семилетней войне

**август 1757 г. –**  
сражение при  
Гросс-  
Егерсдорфе,  
победа русской  
армии под  
командованием  
**С. Ф. Апраксина.**



**С. Ф. Апраксин**



# 1757 – 1762 гг. – участие России в Семилетней войне


**начало 1758 г. –**  
**новый**  
**командующий**  
**русской армии**  
**В. В. Фермор** занял  
всю Восточную  
Пруссию и её  
столицу Кёнигсберг



**В. В. Фермор**

# 1757 – 1762 гг. – участие России в Семилетней войне

**август 1758 г. –  
сражение при  
Цорндорфе,  
отступление  
прусской армии  
Фридриха II.**



**Фридрих II**



**В. В. Фермор**

# 1757 – 1762 гг. – участие России в Семилетней войне

**август 1759 г. –**  
победа русской  
армии под  
командованием  
**П. С. Салтыкова**  
при Кунерсдорфе.



**П. С. Салтыков**

# 1757 – 1762 гг. – участие России в Семилетней войне

**1760 г.** –  
кавалерийский  
корпус  
**З. Г. Чернышёва**  
занял Берлин.

**1761 г.** –  
**П. А. Румянцев**  
захватил крепость  
Кольберг.

**1762 г.** – **ВЫХОД**  
России из войны  
(**Пётр III**).



# Заполнить таблицу «Участие России в Семилетней войне 1756-1762»

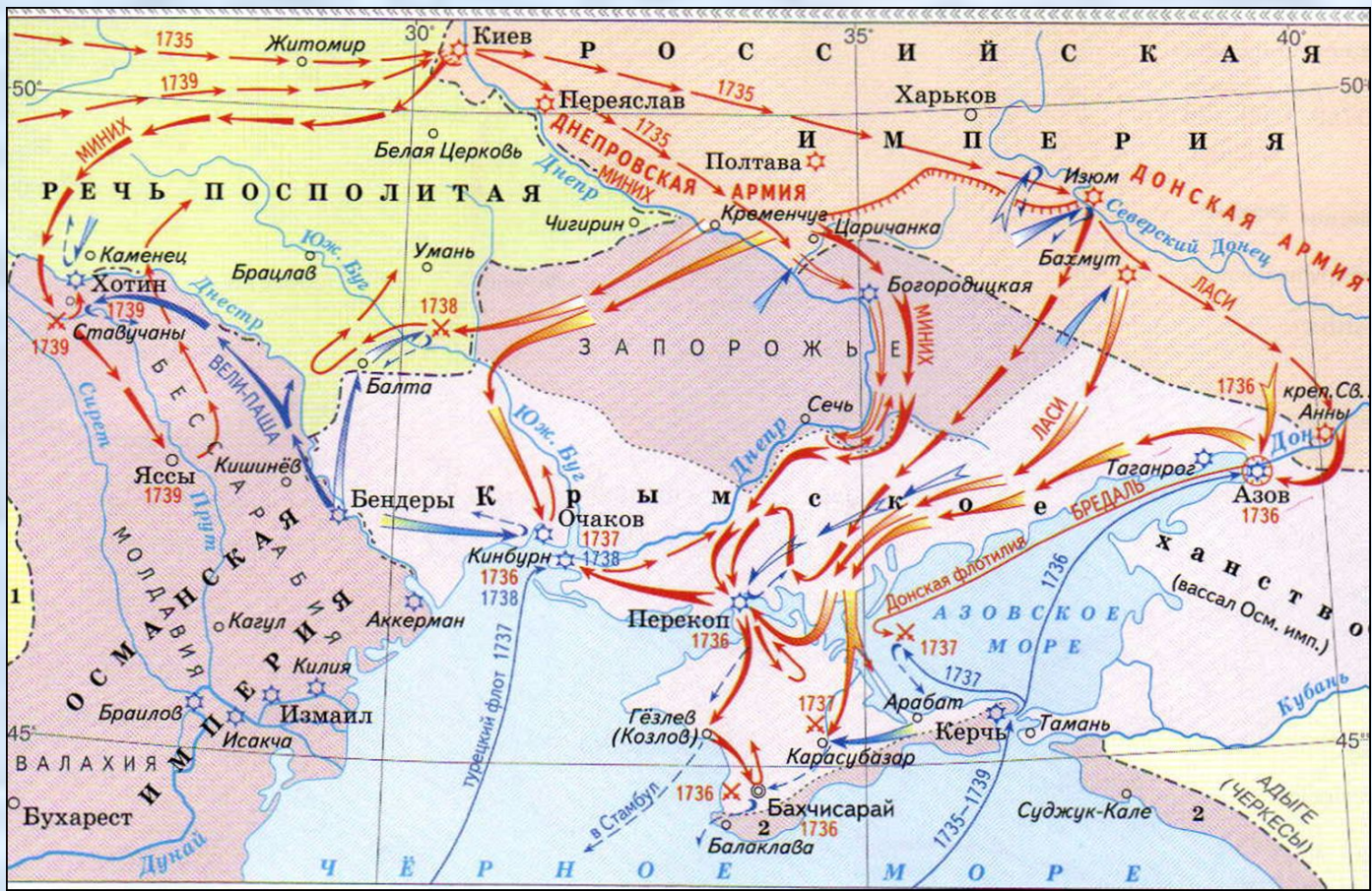
Дата сражения	Место сражения	Командующий	Итог

## На южных рубежах

**В 1732 – 1735 гг. русское правительство отказалось в пользу Ирана от занятых в результате Персидского похода Петра I прикаспийских территорий с городами Баку и Дербентом. Мир с Ираном нужен был для того, чтобы совместно выступить против Турции и её вассала – Крымского ханства, чьи подданные постоянно совершали набеги на русское приграничье.**

**В 1735 г. турецкая армия потерпела тяжёлое поражение в Иране. Русское правительство решило использовать неудачи Турции и начало войну, рассчитывая не только прекратить набеги крымских татар, но в перспективе и отказаться от унижительных условий Прутского мира 1711 г.**

# Русско-турецкая война 1735 – 1739 гг.



**Б. Х. Миних**



**П. П. Ласси**

Направления действий войск:

← русских → турецких и татарских

← — — — — — направления передвижения и отхода русских войск

— — — — — Украинская укрепленная линия

⊙ Осада российскими войсками Азова в мае — июне 1736 г.

⚡ Важнейшие самостоятельные действия донских казаков и калмыков

⊗ 1738 Места и даты главных сражений

— — — — — Границы государств к началу войны

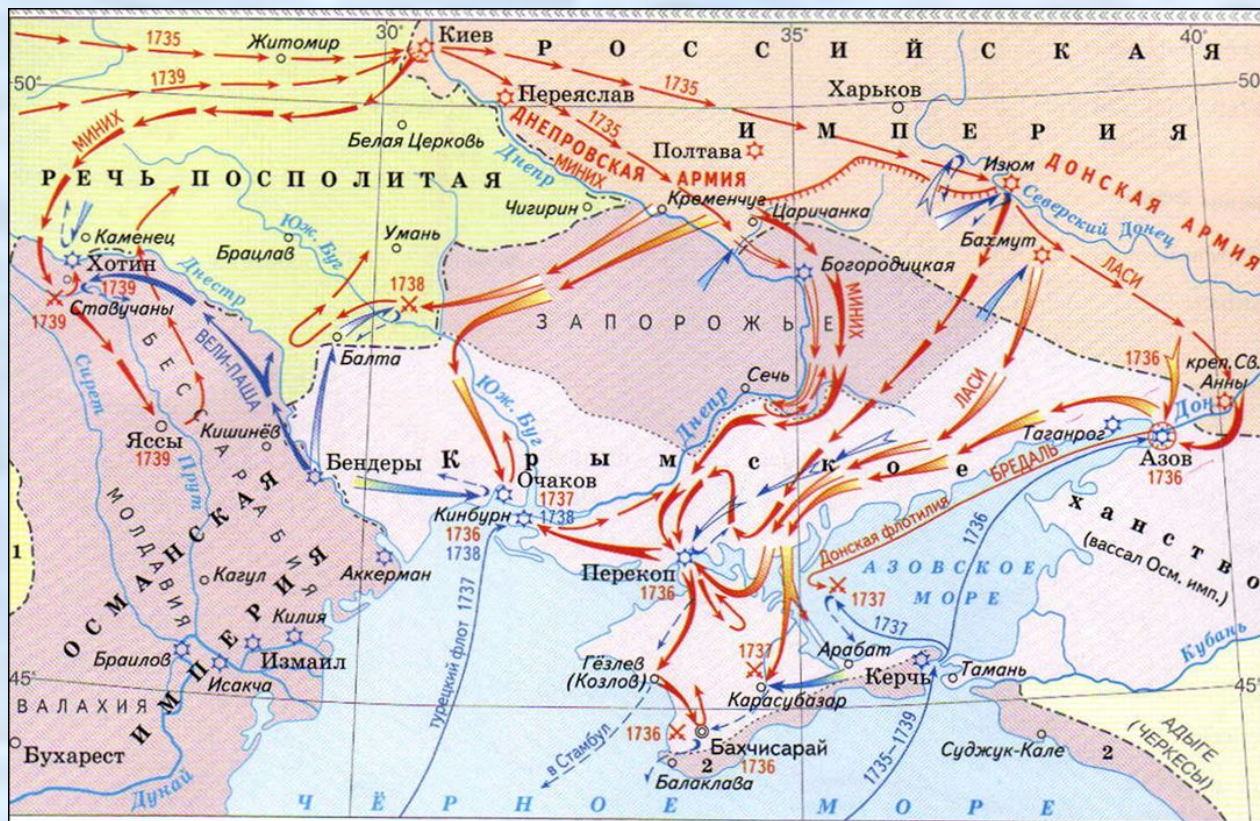
На карте цифрами обозначены:

1 территория владений австрийских Габсбургов

2 территория Османской империи



# Русско-турецкая война 1735 – 1739 гг.



**1736 г.** – трудный, тяжёлый поход **Б. Х. Миниха** в Крым, взятие Бахчисарая и его оставление.

**1736 г.** – **П. П. Ласси** взял Азов.

**1737 г.** – **Б. Х. Миних** взял Очаков, но вскоре был вынужден его оставить.

Направления действий войск:

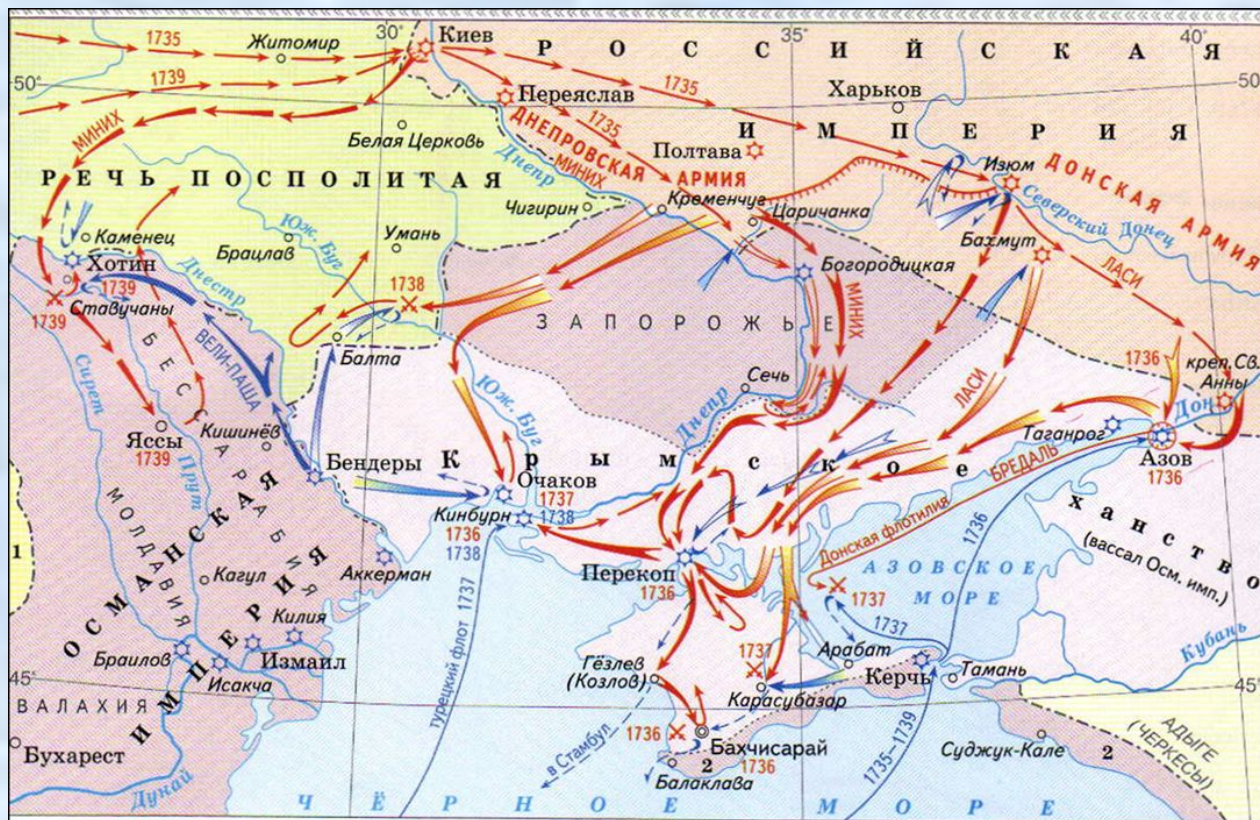
- ← (red arrow) российских войск
- (blue arrow) турецких и татарских войск
- ← (dashed red arrow) направления передвижения и отхода российских войск
- (red line with notches) Украинская укрепленная линия
- ⊙ (star in circle) Осада российскими войсками Азова в мае – июне 1736 г.
- ↪ (red arrow) Важнейшие самостоятельные действия донских казаков и калмыков

- ⊗ 1738 Места и даты главных сражений
- Границы государств к началу войны

На карте цифрами обозначены:

- 1 территория владений австрийских Габсбургов
- 2 территория Османской империи

# Русско-турецкая война 1735 – 1739 г.



**Август 1739 г. –**  
**Б. Х. Миних**  
одержал победу в  
битве под  
Ставучанами.

Но далее союзница  
России – Австрия –  
вышла из войны, а  
Россия была не  
готова воевать в  
одиночку.

Направления действий войск:

← русских → турецких и татарских

← → направления передвижения и отхода русских войск

Украинская укрепленная линия

Осада российскими войсками Азова в мае – июне 1736 г.

Важнейшие самостоятельные действия донских казаков и калмыков

X 1738 Места и даты главных сражений

----- Границы государств к началу войны

На карте цифрами обозначены:

1 территория владений австрийских Габсбургов

2 территория Османской империи

**1739 г. –**

**Белградский**  
**мирный договор.**

## На восточных рубежах

**1727 г.** – **Кяхтинский договор** с Китаем о демаркации русско-китайской границы на протяжении 2500 км, условиях торговли русских купцов в Китае, открытии в Пекине русской духовной миссии.

**1731 г.** – добровольное принятие казахами Младшего казахского жуза (кочевого объединения Западного Казахстана) во главе с ханом Абульхаиром российского подданства с обязательством «служить верно и платить ясак».

**1756 г.** – присоединение Горного Алтая к России.

**1739 г.** – русские моряки впервые ступили на землю Японии, но быстро отплыли и в контакт с японскими властями не вступали.

# Задание:

- Выписать войны, в которых участвовала Россия
- Заполнить таблицу (слайд 14)
- Выучить причины, годы войн - будет контрольная