

ГОРОДСКОЕ И СЕЛЬСКОЕ НАСЕЛЕНИЕ РОССИИ. РАССЕЛЕНИЕ НАСЕЛЕНИЯ.

Презентация к уроку
«Городское и сельское население»
учителя МБОУ «Петровская школа №1»
Чуваковой Н.А.



Цели урока

1. Изучить, как проходил процесс урбанизации в России, типологию городов и функции городов.
2. Развивать творческие способности учащихся, умение анализировать статистические данные.
3. Показать значение городов в материальной и духовной жизни населения.
4. Научиться дискутировать по проблемам городов.
5. Выучить определения: урбанизация, агломерация, мегаполис.



ИЗ ИСТОРИИ

- Древняя Русь была страной городов. Норманны называли Русь «Гардарикой»; т. е. «страной городов».
- Первые города возникли еще в I тысячелетии н. э. В IX в. в летописях упоминаются города Новгород, Ростов Великий, Смоленск, Муром.



859 г. - официально принятая дата основания **Новгорода** (Великого Новгорода).

862 г. - первое упоминание о Муроме

863 г. - первое упоминание о городе Смоленск.

903 г. - основан город Псков.



К XII веку насчитывалось уже около 150 городов, а до нашествия монголов на Руси насчитывалось до 3000 городов



- В XIX веке были построены города:
- На Дальнем Востоке- Владивосток, Благовещенск
- На Кавказе- Владикавказ, Грозный, Петровский порт
- В Южном Казахстане- Верный (Алматы)

Эти города были опорными
государственными пунктами,
защищающими границы империи.



- В Советское время было построено 600 городов, которые являлись промышленными центрами.
- Много городов было построено на Севере страны в районах Сибири и Дальнего Востока.



В сер. XX в. рядом с крупными городами возникли города науки - «наукограды» (около Москвы - Дубна, Реутов, Зеленоград и др.). Выросли города-курорты в Крыму, на Черноморском побережье Кавказа (Ялта, Сочи). Появились города - центры военной промышленности, так называемые закрытые города (города призраки).



Чем город отличается от деревни

Населенные пункты

Города

Села



Типы поселений

- ГОРОДА

Малые (до 50 тыс.чел)

Средние (до 100 тыс.чел)

Большие (до 250 тыс.чел)

Крупные (до 500 тыс.чел)

Крупнейшие(до 1млн. чел)

Миллионеры – от 1 млн. ч

АГЛОМЕРАЦИИ

Села

1. Деревни
2. Сёла
3. Посёлки
4. ПГТ
5. Отдельные поселения
6. Кочевые поселения



ГОРОД

- Населённый пункт с числом жителей от 12тысяч человек, ведущий городское (промышленное) хоз-во и не ведущий сельское хоз-во



Классификация городов

1. по численности населения

- МАЛЫЕ - - до 20 тыс. жителей
- БОЛЬШИЕ - более 100 тыс жителей
- КРУПНЫЕ - более 250 тыс. жителей
- КРУПНЕЙШИЕ - более 500 тыс. жителей
- ГОРОДА МИЛЛИОНЕРЫ - 1 млн и более жителей.



2. По функциям

- **ЦЕНТРАЛЬНЫЕ МЕСТА**
- Столица(Москва),
- Неофициальные столицы экономических районов -(Санкт-Петербург, Нижний Новгород,Новосибирск)
- Центры республик,краев, областей (Казань, Тверь и т.д.)



РОССИЙСКАЯ ФЕДЕРАЦИЯ. ФЕДЕРАТИВНОЕ УСТРОЙСТВО

РОССИЙСКАЯ ФЕДЕРАЦИЯ - РОССИЯ
 Площадь - 17 075 400 кв. км
 Население - 143 804,4 тыс. чел (2008 г.)
 Административные единицы - республик - 21
 областей - 49
 городов федерального значения - 3
 автономных областей - 2
 автономных округов - 10



СВЯЗЬ ФОРМ НА КАРТЕ ОБЪЕДИНЕНА:

- | | | |
|---------------------------------------|-------------------------------------|---|
| 1. Кавк. Территориальный округ | 6. Краснодарский край | 11. Республика Северная Осетия-Алания |
| 2. Чувашская Республика | 7. Ставропольский край | 12. Республика Ингушетия |
| 3. Республика Марий Эл | 8. Республика Адыгея | 13. Чеченская Республика |
| 4. Чувашская Республика - "Татарстан" | 9. Карачаево-Черкесская Республика | 14. Исл.-Осетинский Вулканский автономный округ |
| 5. Республика Мордовия | 10. Кабардино-Балкарская Республика | 15. Амурский федеральный автономный округ |

Примечание: 1. Граница между Республикой Ингушетия и Чеченской Республикой на карте не показана. В действительности 2. Заданы Российской Федерацией. Об образовании Ингушской Республики в составе Российской Федерации 17 октября 1992 г. для карликовых провинций и означениями территории по государственному территориальному разграничению установили племенной состав.

2. Пунктирные линии обозначают с.м. границы, на карте не показаны, кроме областей, в составе которых входят автономный округ.

• **ОТРАСЛЕВЫЕ ЦЕНТРЫ**

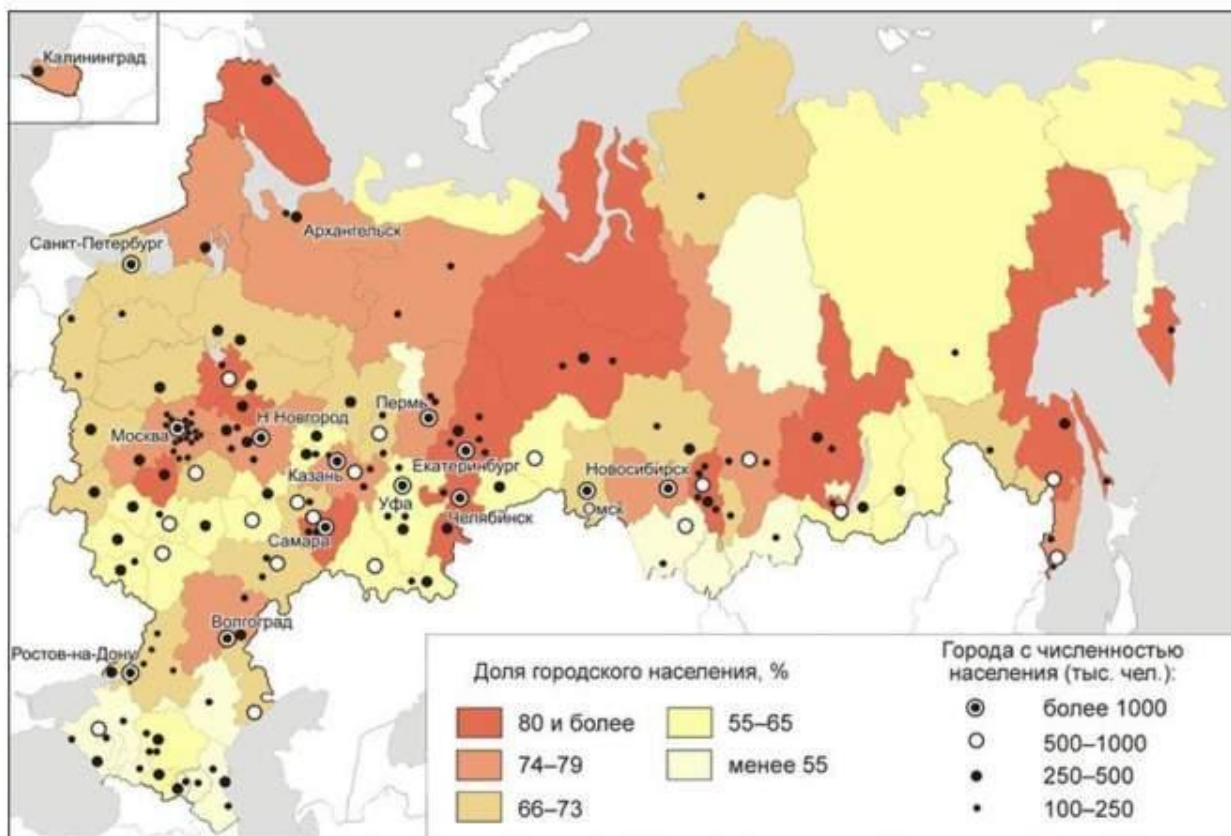
- Промышленные центры (Нижний Тагил)
- Транспортные центры (порты Находка, Новороссийск)
- Наукограды (Обнинск, Зеленоград)
- Туристические центры (Суздаль)
- Города-курорты (Сочи)



Урбанизация

процесс повышения роли городов процесс повышения роли городов в развитии общества процесс повышения роли городов в развитии общества. Предпосылки урбанизации — рост в городах процесс повышения роли городов в развитии общества.] развитие и разделения

ЬНОГО



Степень урбанизированности, 2004 г.

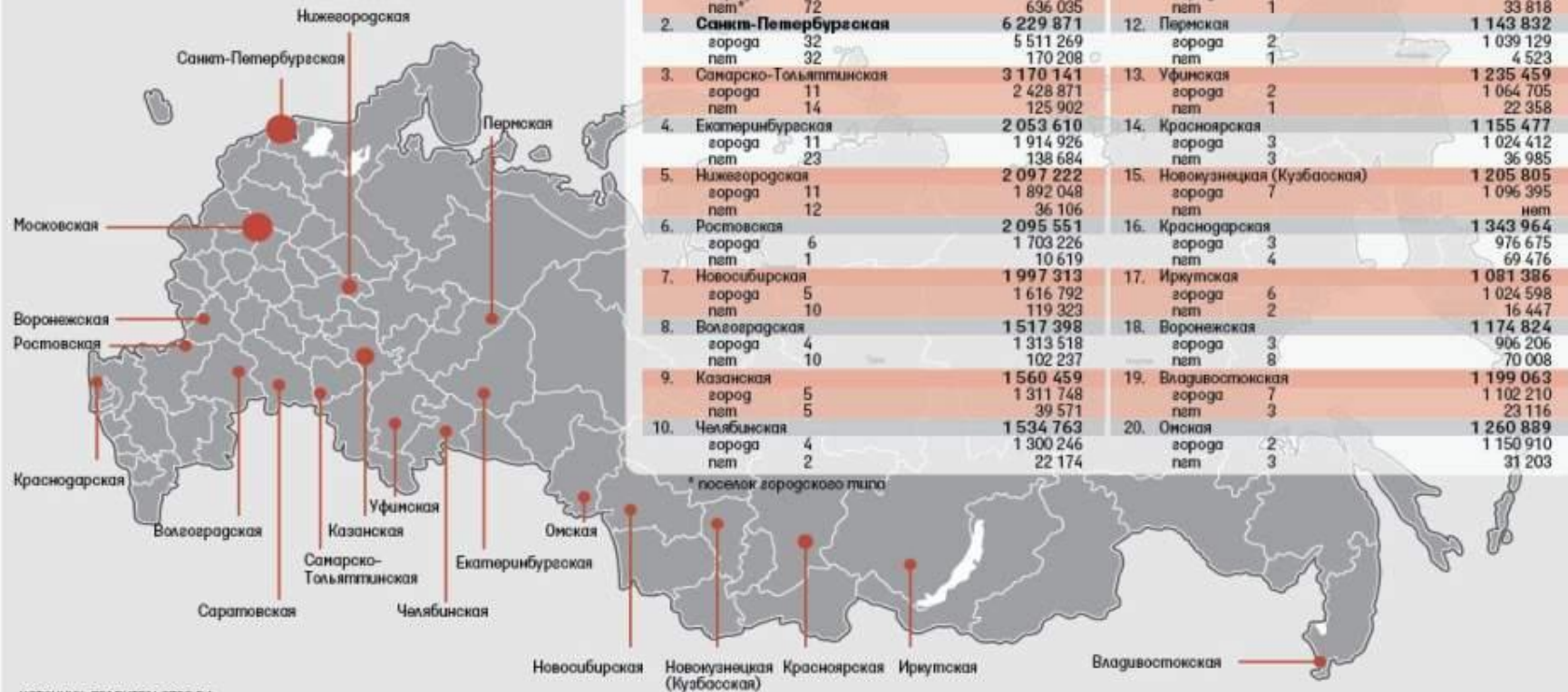


Городская агломерация

это компактное скопление населённых пунктов это компактное скопление населённых пунктов, главным образом городских, местами срастающихся, объединённых в сложную многокомпонентную динамическую систему с интенсивными производственными, транспортными и культурными связями

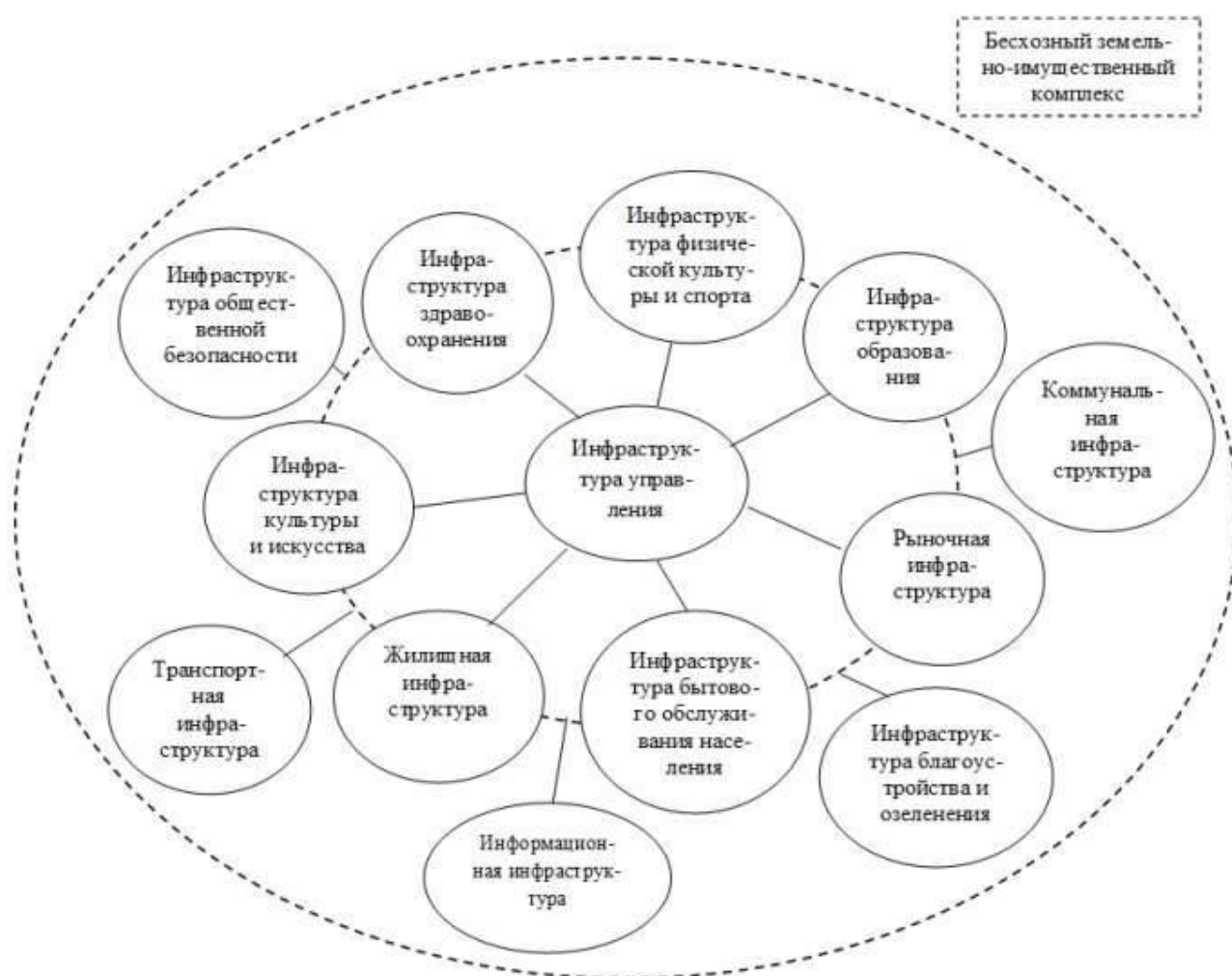
Городское население агломераций России

по состоянию на 1 января 2010 г., экспертная оценка



Инфраструктура

Совокупность учреждений, систем управления, связи и т. п., обеспечивающая деятельность общества или какой-то его сферы.



Мегалополис

наиболее крупная форма расселения, образующаяся при срастании ряда городских агломераций.

Место	Город	Население на 1 января 2015 года (тыс.) ^[7]	Население <u>городского округа</u> на 1 января 2015 года (тыс.) ^[8] с учётом поправки на 2016 год.
1	<u>Москва</u>	12 330	12 330
2	<u>Санкт-Петербург</u>	5 225	5 225
3	<u>Новосибирск</u>	1 584	1 584
4	<u>Екатеринбург</u>	1 428	1 477
5	<u>Нижний Новгород</u>	1 272	1 272
6	<u>Казань</u>	1 217	1 217
7	<u>Челябинск</u>	1 192	1 192
8	<u>Омск</u>	1 178	1 178
9	<u>Самара</u>	1 171	1 171
10	<u>Ростов-на-Дону</u>	1 115	1 120
11	<u>Уфа</u>	1 109	1 109
12	<u>Красноярск</u>	1 067	1 067
13	<u>Пермь</u>	1 041	1 041
14	<u>Воронеж</u>	1 032	1 032
15	<u>Волгоград</u>	1 018	

СЕЛЬСКИЕ НАСЕЛЕННЫЕ ПУНКТЫ

- Сельскими называют населенные пункты с населением менее 12 тыс. человек.
- Для жителей сельских населенных пунктов основной сферой деятельности является сельское хозяйство- земледелие, животноводство, птицевдство.
- Рыболовство и др.
- Плотность заселения сельских населенных пунктов зависит от плодородия почвы, наличия пастбищ, рек, близость транспортных путей.
- Село хранит традиции, город распространяет новое.



РАЗНООБРАЗИЕ СЕЛЬСКИХ НАСЕЛЕННЫХ ПУНКТОВ

- Деревни
- Села
- Хутора
- Станицы
- Аулы
- Переходная форма поселения- поселок городского типа.

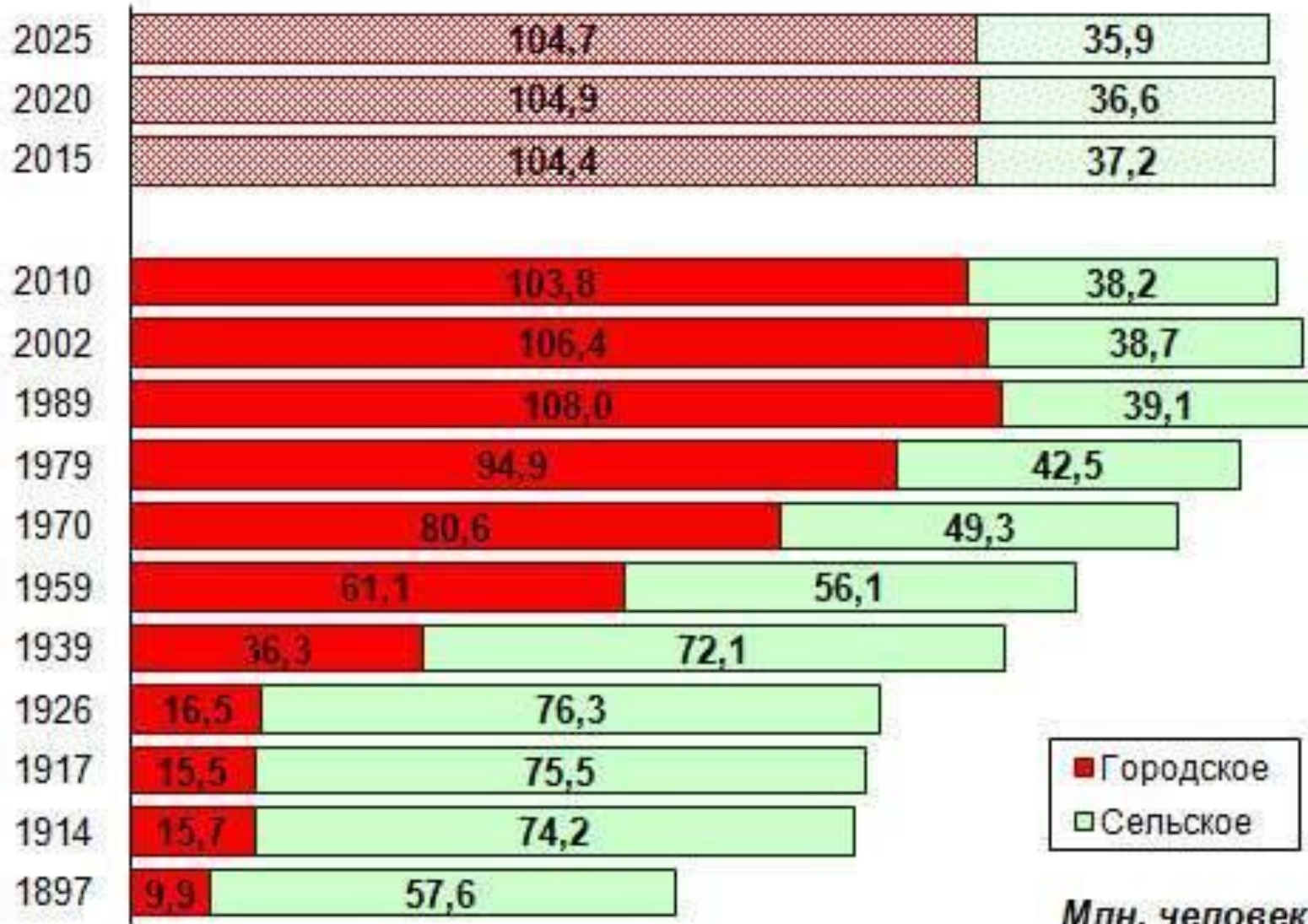


ДОЛЯ ГОРОДСКОГО И СЕЛЬСКОГО НАСЕЛЕНИЯ РОССИИ

- На долю городского приходится
74% населения.

На долю сельского приходится
26% населения





■ Городское
□ Сельское

Млн. человек

ЗАДАНИЕ

- Подготовить сообщения на тему:
 1. Проблемы современных городов.
 2. Проблемы села, деревни.
 3. По учебнику § 13

