

Расселение населения. Специфика городских и сельских поселений

Размещение населения – процесс распределения населения на определённой территории



Существуют две основные формы расселения – городское и сельское.



Сельское расселение бывает двух видов:

ГРУППОВАЯ ФОРМА

расселения преобладает в России, в странах Европы, Китая, Японии.



ФЕРМЫ

наиболее распространены в США, Канаде и Австралии.



Село представляет собой небольшой населенный пункт, жители которого в преимущественном большинстве заняты в сельскохозяйственном производстве.



В современный период не существует статистического учёта числа именно сёл в России. Учитываются все сельские населённые пункты, которых в 1989 г. было 162 231, в 2002 г.-155 288, в 2021 г.-153 125.

Город – это населённый пункт, большая часть жителей которого занята в промышленности и сфере услуг.

Определение города различно в разных странах:

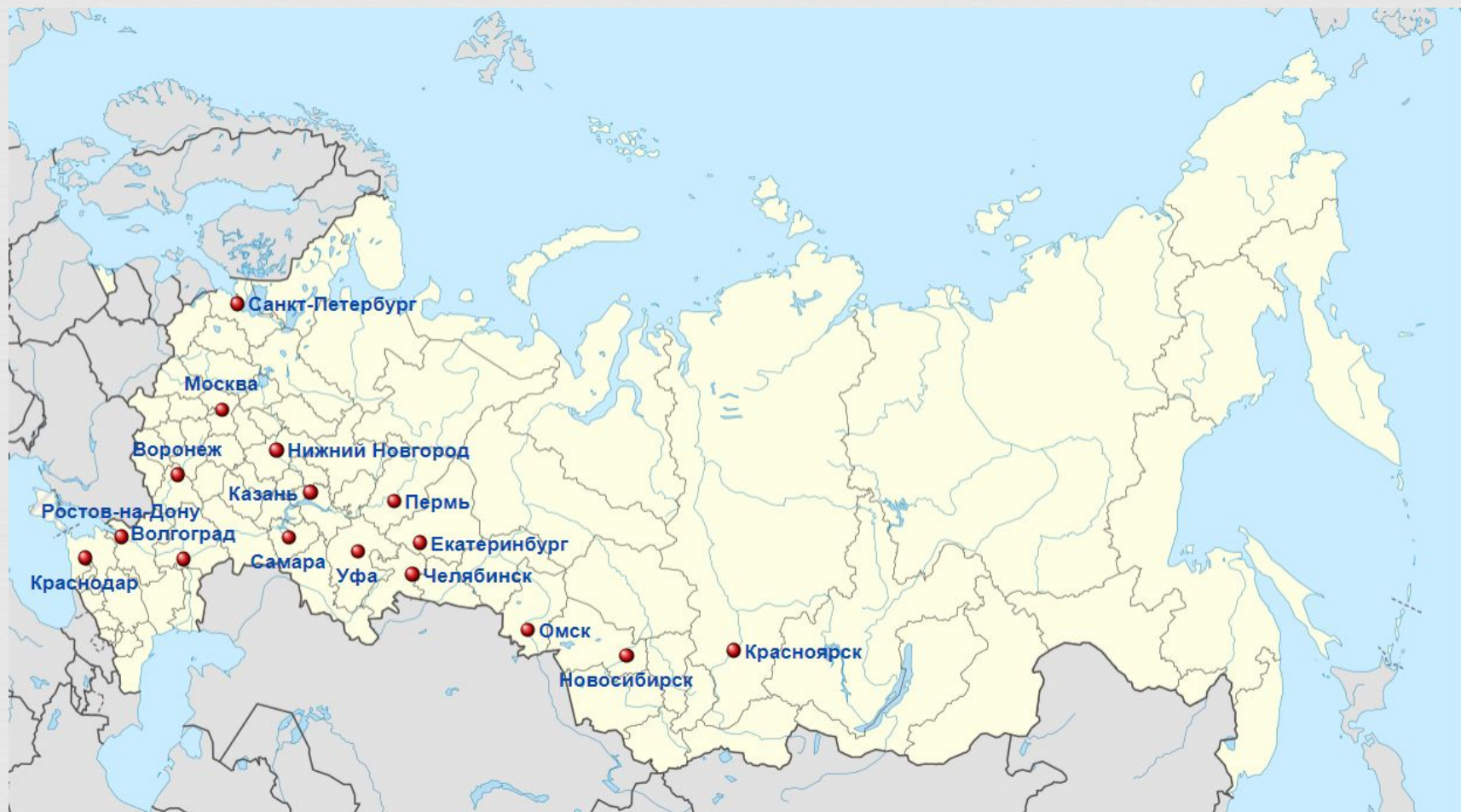
в скандинавских странах к городу относится поселение с числом жителей более 200 человек, во Франции свыше 2 тыс. человек,

в России свыше 12 тыс.

На 2021 г. в России
1118 городов.



Города-миллионеры

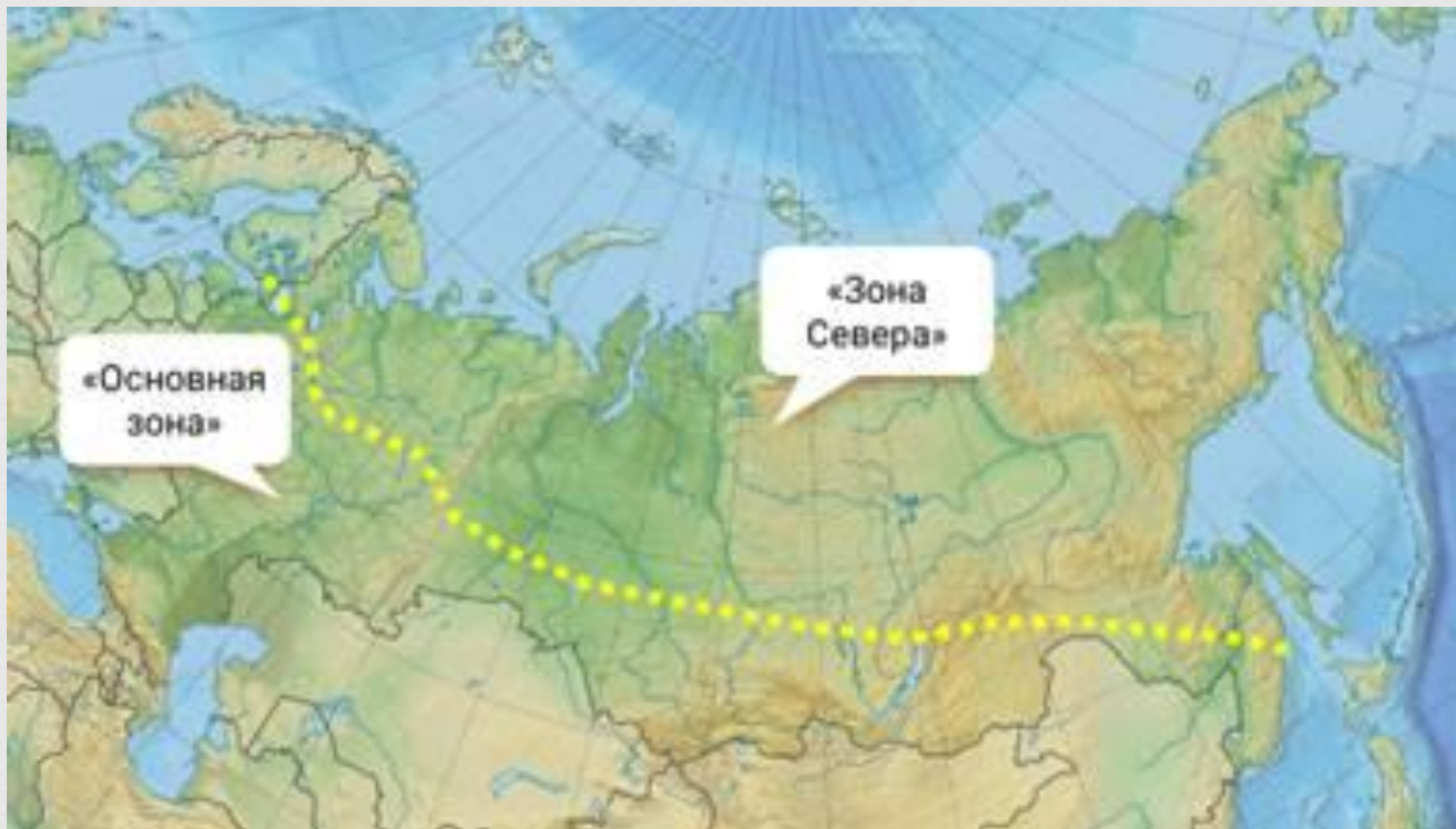


Зоны расселения России

В России различают две главные **зоны расселения**, протянувшиеся с запада на восток

- «основную зону»
- «зону Севера».

Они сложились исторически под влиянием природных и социально-экономических факторов.



Существуют две классификации городов: по численности населения и по функциям.

Урбанизация - процесс роста городов и городского населения, распространения городского образа жизни, повышение экономической роли города.

Современная урбанизация как всемирный процесс обладает тремя общими чертами, характерными для большинства стран.

Первая черта - быстрые темпы роста городского населения, особенно в менее развитых странах.

Вторая черта - концентрация населения и хозяйства в основном в больших городах.

Это объясняется тем, что большие города полнее удовлетворяют духовные запросы людей, лучше обеспечивают обилие и разнообразие товаров и услуг. Происходит рост количества городов.

Самыми крупнейшими городами мира являются: Мехико, Токио, Нью-Йорк.

Третья черта-расползание городов, расширение их территории.

Для современной урбанизации характерен переход от компактного города к городским агломерациям.

Урбанизация – это...

...рост городов и численности городского населения, распространение городского образа жизни.

Черты урбанизации

Быстрые темпы роста городского населения. Особенно в менее развитых городах.

Развитие инфраструктуры не успевает за ростом населения, как следствие – появляются трущобы, безработица

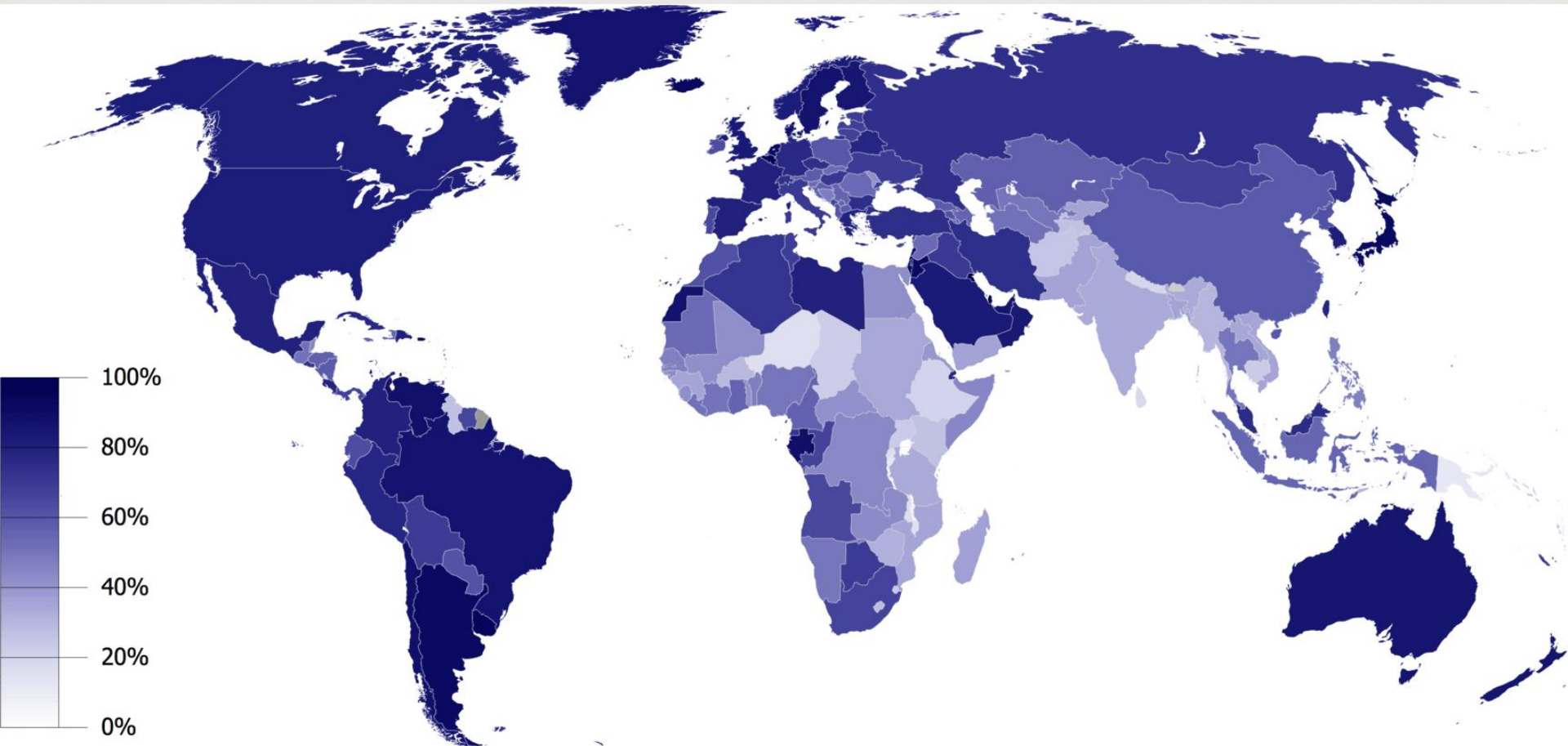
Концентрация населения и хозяйства в основном в больших городах

Загрязнение атмосферы, нехватка питьевой воды, рост преступности, транспортная и жилищная проблемы.

Расползание городов вширь. Города превращаются в агломерации, агломерации в мегаполисы

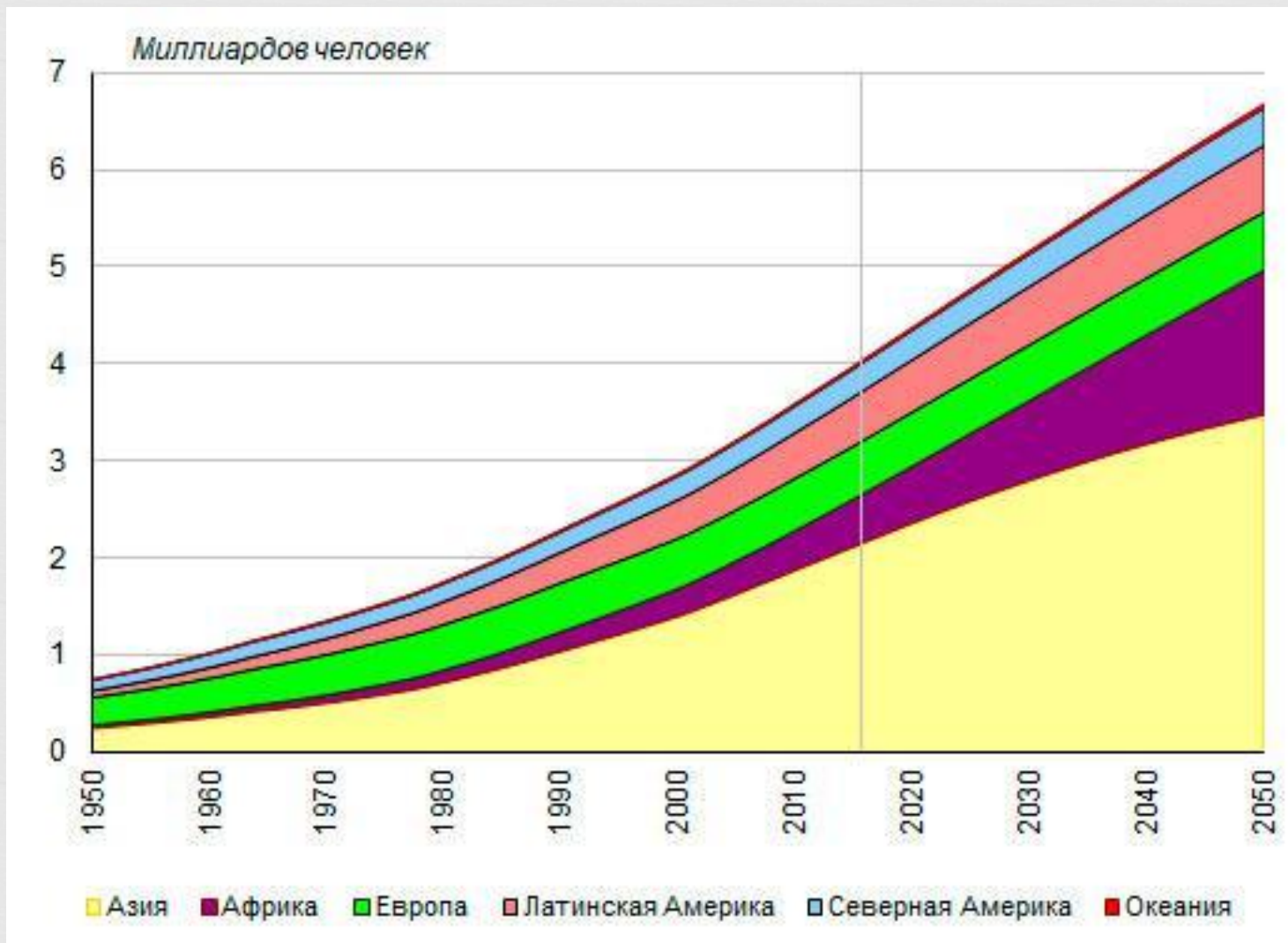
Население стремится выехать в пригородные зоны, которые не имеют проблем больших городов. Этот процесс получил название **СУБУРБАНИЗАЦИЯ.**

Урбанизация стран мира 2021-2022 гг.



Урбанизация стран мира 2021-2022

Численность городского населения по основным географическим регионам мира, 1950-2050 годы, миллиардов человек



Городская агломерация -территориальная группировка городских и сельских поселений, объединенных интенсивными хозяйственными, трудовыми и культурными связями.




ЛОЖНАЯ УРБАНИЗАЦИЯ - стремительный рост численности городского населения, не сопровождающийся ростом числа рабочих мест, как следствие, появление неблагоустроенных трущоб.



СУБУРБАНИЗАЦИЯ - процесс роста и развития пригородной зоны крупных городов, при этом темпы развития городов - спутников более высокие, чем темпы развития ядра агломерации.



По уровню урбанизации все страны можно разделить на три группы:

высокоурбанизированные (доля городского населения свыше 50 %); 

среднеурбанизированные (доля городского населения от 20 до 50%);

слабоурбанизированные (доля городского населения ниже 20%).

В некоторых городах-государствах уровень урбанизации достигает 100% - Сингапур, Ватикан, Сан-Марино – очень высокоурбанизированные страны.

Схема расположения основных функциональных зон

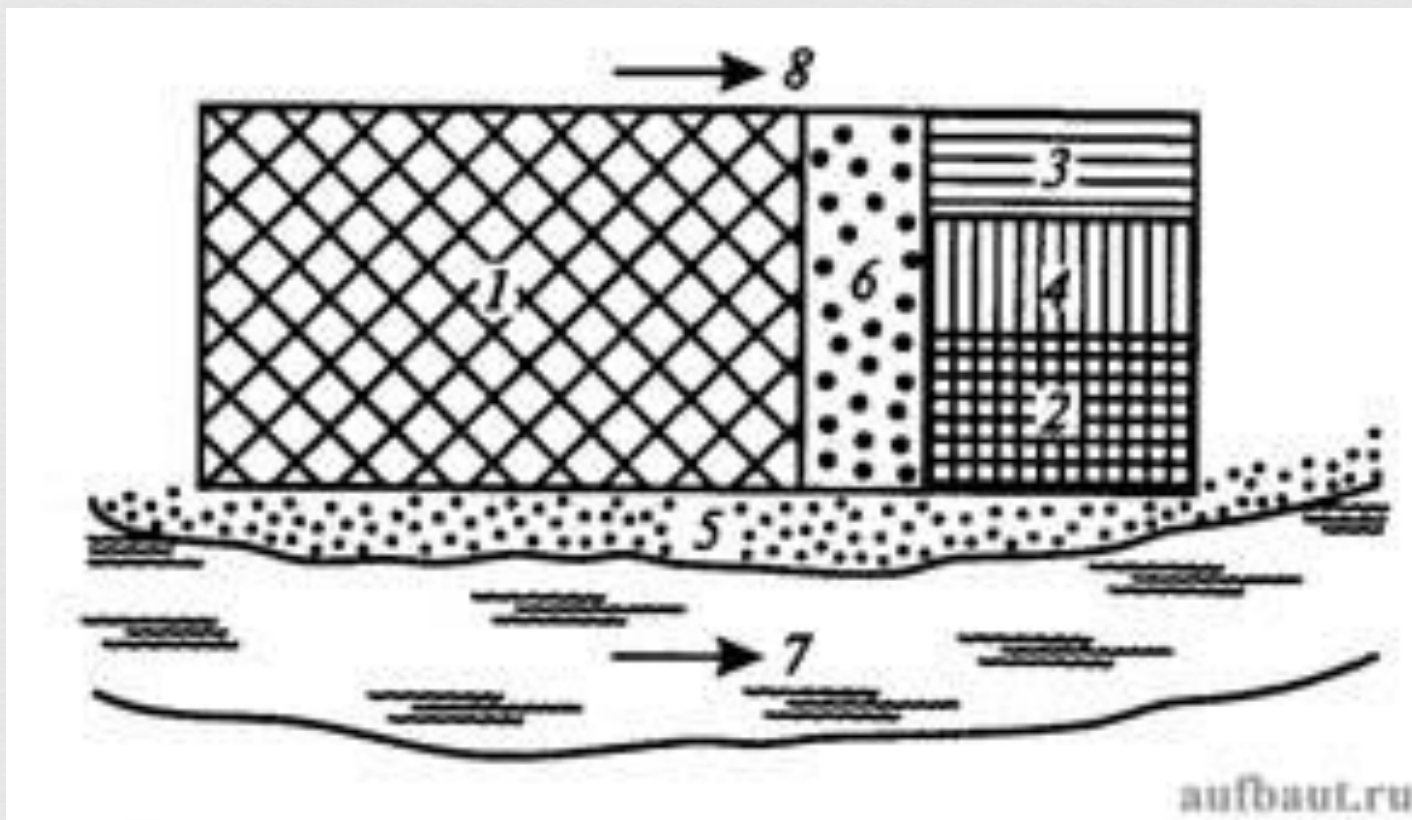


Схема расположения основных функциональных зон



Концептуальная схема взаимного расположения основных функциональных зон города:

- 1 - *селитебная территория;*
- 2 - *промышленная зона;*
- 3 - *складская зона;*
- 4 - *зона внешнего транспорта;*
- 5 - *зеленая зона отдыха;*
- 6 - *санитарно-защитная зона;*
- 7 - *направление течения реки;*
- 8 - *направление господствующих ветров за самый жаркий квартал (месяц) года*

Схема расположения основных функциональных зон



Промышленная зона включает промышленные предприятия, обслуживающие их культурно-бытовые учреждения, улицы, площади, зеленые насаждения.

Селитебная зона - территория, предназначенная для жилья. На ней могут размещаться микрорайоны и жилые кварталы, предприятия культурно-бытового обслуживания, отдельные безвредные предприятия, улицы, площади, объекты озеленения, склады, резервные территории, устройства транспорта.

Санитарно-защитная зона - зеленые насаждения шириной от 50 до 1000 м, защищающие территории от вредного влияния промышленности и транспорта.

Транспортная зона - устройства внешнего транспорта (водного, воздушного, железнодорожного).

Складская зона - территория разного рода складов.