

*Элективный курс
«География Всемирного Наследия»*



Тема: Объекты природного наследия Азии

Субрегионы Азии согласно ООН:



Красным – Восточная Азия

Жёлтым – Западная Азия

Синим – Центральная Азия

Фиолетовым – Юго-Восточная Азия

Зеленым – Южная Азия

Объекты природного наследия Центральной Азии

**Казахский
мелкосопочник**
(Сары-Арка, Центрально-
Казахстанский
мелкосопочник,
каз. Сары Арка —
«жёлтый хребет»)

Год внесения в список –
2008, № 1102

Критерии - 9,10



Равнинно-возвышенная территория с отдельными низкогорными массивами и хребтами, расположенная в центральной и восточных частях Республики Казахстан.

Казахский мелкосопочник

Кокчетавская
возвышенность



Массив Бектау-Ата



Казахский мелкосопочник

Каркалинские горы



Баянаульские горы



Объекты природного наследия Восточной Азии

Яку (яп. 屋久島 *якусима*) японский остров, в 60 км южнее острова Кюсю, входит в префектуру Кагосима.

Год внесения в список – 1993, №662

Критерии - 8,9

Остров включен в список как уникальный образец хорошо сохранившегося тропического леса.



Представляет собой неправильный пятиугольник площадью 503 км². Наивысшая точка — 1935 м над уровнем моря. Большую часть острова покрывает тропический лес. Распространено дерево суги (яку-суги). Богатая фауна, включающая оленей и обезьян, живописные горы и водопады, термальные источники .

Яку (Якусима)

Водопад Сэмпиро



**Крупнейший экземпляр
дерева суги**



Объекты природного наследия Восточной Азии

Сиретóко (яп. 知床半島 *Сирэтоко ханто*) -
полуостров на
востоке японского острова

Хоккайдо.

Год внесения в список –
2005, №1193

Критерии - 9,10



Это одна из наименее населённых и возделанных территорий Японии. Отличная сохранность дикой природы в национальном парке «Сирэтоко» позволила ЮНЕСКО в 2005 году внести его в Перечень всемирного наследия.

Сиретóко (яп. 知床半島 *Сирэтоко ханто*)



Вид с Охотского моря на полуостров Сиретоко

Объекты культурного наследия Восточной Азии

Резерваты гигантской панды (*Sìchūān Dàxiónǎo Qīxīdì*) - комплекс из 7 резерватов и 9 парков в китайской провинции Сычуань расположен в горах Цюнлай и Цзяцзинь.

Год внесения в список – 2006, №1213

Критерии - 10



Общая площадь - 924 500 га. В резерватах обитает более трети мировой популяции редчайшей гигантской панды, а также малая панда, снежный барс и дымчатый леопард. Кроме того, в регионе произрастает 5-6 тыс. видов растений.

Резерваты гигантской панды

Резерват Волун



Ирбис, или снежный барс,
или снежный леопард



Объекты природного наследия Восточной Азии

«Три параллельных реки» - национальный парк в Китае, расположенный в Сино-Тибетских горах на северо-западе провинции Юньнань.

Год внесения в список – 2003, №1083

Критерии - 7,8,9,10



Богатейший с точки зрения биологического разнообразия район Китая и даже всего умеренного пояса Земли. Из-за сложного и многообразного климата, в районе «трёхречья» нашли убежище множество видов растений и животных.

Национальный парк «Три параллельные реки»



Этот район занимает площадь менее 0,4 % всей территории Китая, но в нём произрастает свыше 6 000 видов или около 20 % всех редких и ценных растений Китая. Также здесь обитают более 25 % всех видов фауны КНР.

Объекты природного наследия Юго-Восточной Азии

**Подземная река
Пуэрто-Принсеса**
подземная река около
филиппинского
города Пуэрто-Принсеса,
на о. Палаван.


Год внесения в список –
1999, №652

Критерии - 7,10



Этот парк включает удивительный известняковый ландшафт с подземной карстовой рекой. Одна из особенностей реки состоит в том, что она впадает прямо в море, и в этом – расположенном наиболее низко – месте река подвержена приливно-отливным циклам.

Подземная река Пуэрто-Принсеса



В границы парка входят экосистемы, представляющие весь спектр – от горных до прибрежных. Здесь также сохранились лесные массивы, имеющие ценность в масштабах всей Азии.

(на фото – место , где надземная река переходит в подземную)

Подземная река Пуэрто-Принсеса




Лучшее время для посещения подземной реки с января по май, когда море более спокойно и много солнца.

Объекты природного наследия Юго-Восточной Азии

Донгфайен (тайск. ป่าดง
พญาเย็น, «Джунгли
властелина холода»)
- горная система и
одноименный лесной
комплекс в
центральном Таиланде.

Год внесения в список –
2005, №590

Критерии - 10



Ранее массив назывался Донгфаяфай («Джунгли властелина огня»), т.к. многие путешественники заражались здесь малярией. Название было изменено королевским указом, чтобы показать, что путешествие в эти горы более не опасно.

Объекты природного наследия Юго-Восточной Азии

Бухта Ха-лонг
(вьетн. *Vịnh Hạ Long*) в
Тонкинском заливе
Южно-китайского моря
(Вьетнам).

Год внесения в список –
1994, 2000, №267

Критерии - 7,8



Бухта имеет живописнейший приморский ландшафт благодаря разбросанным на мелководье скалистым известняковым островкам (в количестве около 1,6 тысяч). Из-за неприступного рельефа почти все островки необитаемы и не затронуты человеческим влиянием.

Резерваты гигантской панды

Джонка в бухте



Исключительная эстетичность этой местности сочетается с ее биологической ценностью.

Объекты природного наследия Южной Азии

**Национальный парк
Сундарбан** (англ. *Sundarban National Park*)
национальный биосферный
и тигровый заповедник в
штате Западная Бенгалия,
в индийской части региона
Сундарбан.

Год внесения в список –
1987, №452

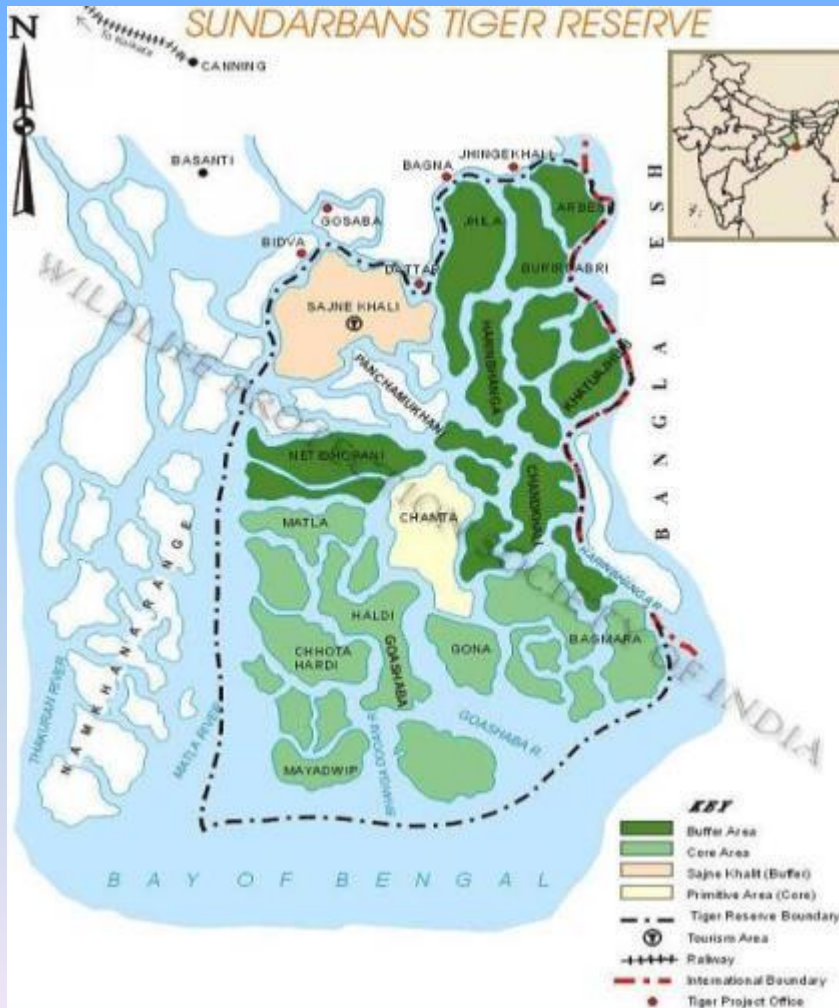
Критерии - 9,10



Сундарбан покрыт густыми мангровыми лесами, которые считаются самыми обширными мангровыми зарослями в мире и является естественной средой обитания бенгальского тигра и других редких и исчезающих видов животных, включая морского крокодила.

Национальный парк Сундарбан

Мангровые заросли



Объекты природного наследия Южной Азии

Национальный парк Сагармáтха

(непальск. सगरमाथा)

находится в Гималаях на территории Непала, на северо-восток от столицы Катманду.

Год внесения в список –
1979, №120

Критерии - 7



Это выдающийся природный ландшафт, включающий высокогорья, ледники и глубокие ущелья, над которыми доминирует высочайшая вершина мира – гора Эверест (8848 м). В парке обитают несколько редких видов животных, включая снежного барса и малую панду.

Национальный парк Сагармáтха



Объекты природного наследия Западной Азии

Сокотра (араб. سقطرى) — небольшой архипелаг из шести островов (обитаемые Сокотра, Абд-эль-Кури и Самха) в Индийском океане у побережья Сомали, примерно в 350 км к югу от Аравийского полуострова.

Год внесения в список – 2008, №1462

Критерии - 10



Долгая геологическая и биологическая изоляция Сокотры, сильная жара и засуха, ураганные сезонные муссоны с мая по сентябрь, заметное смягчение климата в зимние месяцы и особые климатические условия в горных районах создали на острове уникальную эндемичную флору. Более трети из почти 800 видов растений на Сокотре не встречаются более нигде.

Сокотрово драконово древо



Бутылочные деревья острова Сокотра



«Статус объекта Всемирного наследия «даёт следующие преимущества (для объектов природного наследия):

- является дополнительной гарантией сохранности и целостности уникальных природных комплексов,
- повышает престиж территорий и управляющих ими учреждений,
- способствует популяризации включённых в Список объектов и развитию альтернативных видов природопользования (в первую очередь, экологического туризма),
- обеспечивает приоритетность в привлечении финансовых средств для поддержки объектов всемирного культурного и природного наследия, в первую очередь, из Фонда всемирного наследия,
- способствует организации мониторинга и контроля за состоянием сохранности природных объектов.

Государства, на территории которых расположены объекты Всемирного наследия, берут на себя обязательства по их сохранению.