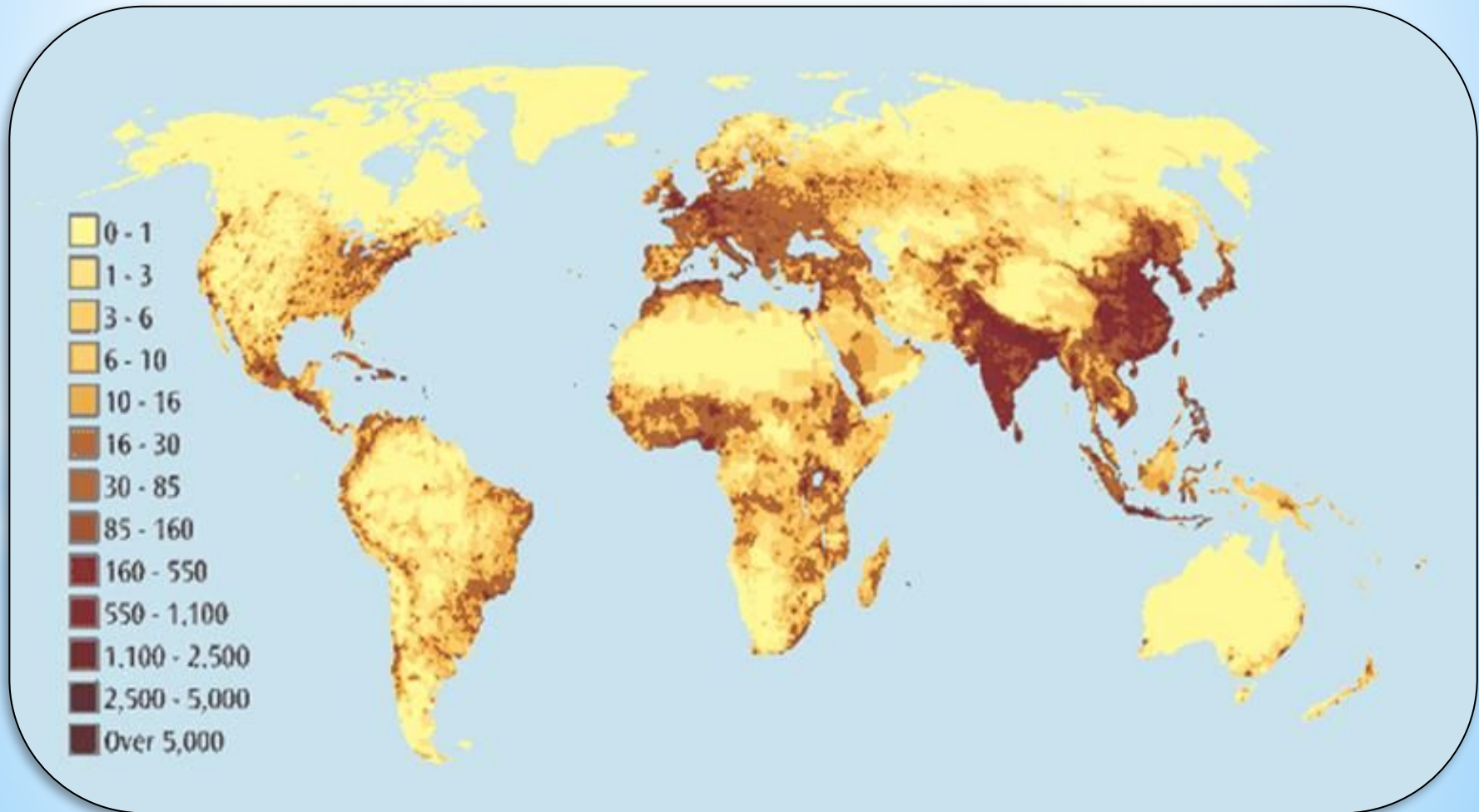


# Размещение и миграции населения мира. Городское и сельское население



# Размещение и плотность населения: очень большие контрасты.

**70% людей проживают на 7% территории**  
**средняя плотность населения мира - 48 чел. на 1 кв.км.**



# Учись анализировать!

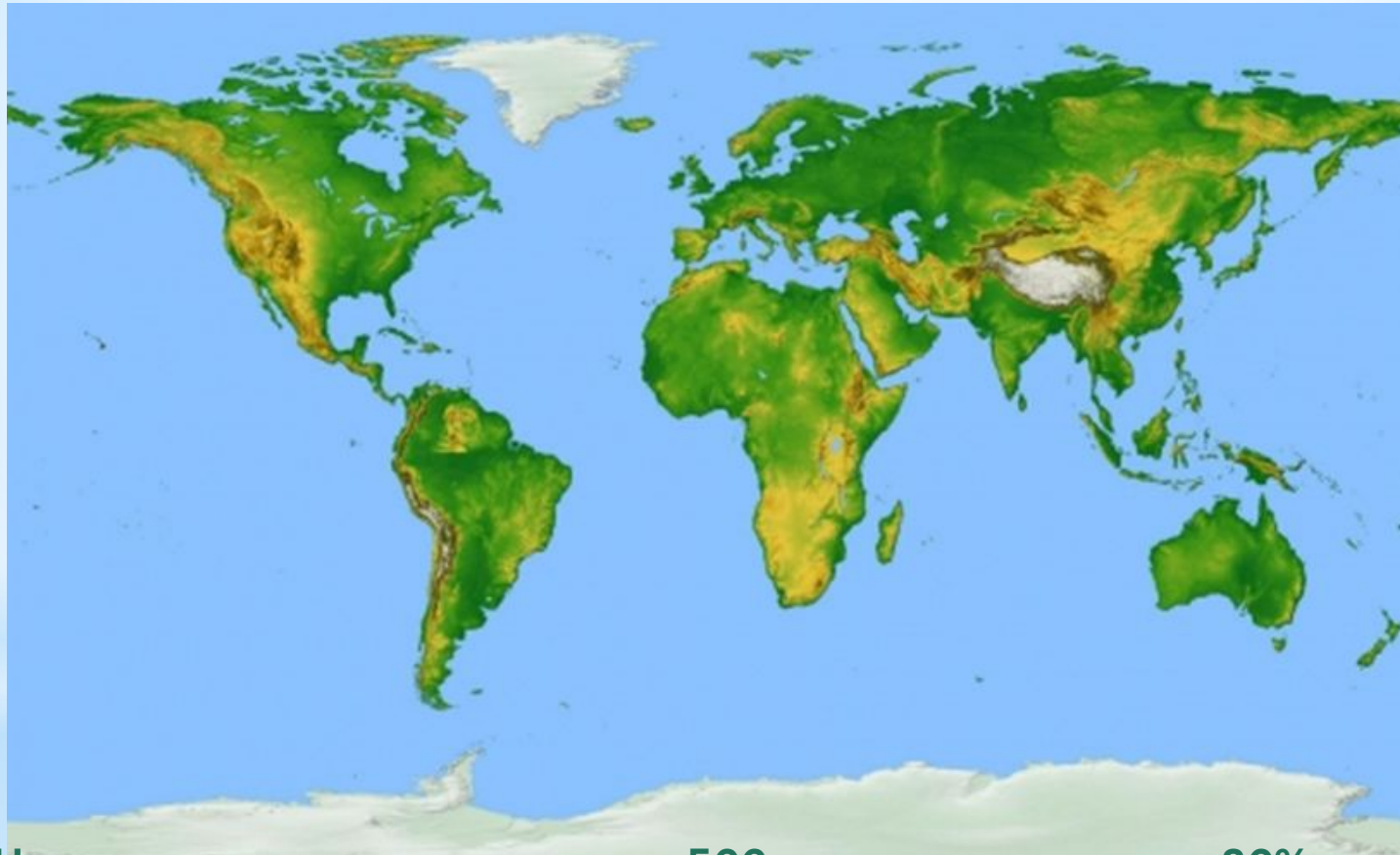
Изучив карту плотности населения мира и прочитав примеры на стр. 71 учебника, ответь на вопросы:

1. Где расположены ареалы с относительно высокой плотностью населения (свыше 100 человек на 1 кв. км)?
2. Какие страны мира заселены наиболее плотно (более 1000 человек на 1 кв. км)?
3. Для каких территорий характерна наименьшая плотность населения (менее 3 человек на 1 кв. км)?
4. В каких широтах сосредоточена основная часть населения планеты?



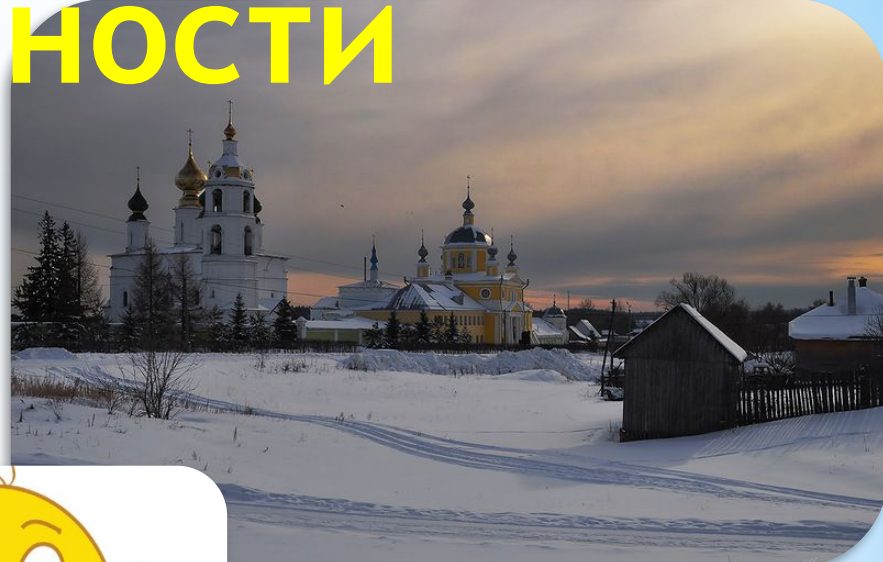
# Факторы, влияющие на неравномерность размещения населения:

## 1. Природные условия.



На низменностях и высоте до 500 метров проживает 80% всего населения. Большая часть населения концентрируется в субэкваториальном и субтропическом поясах.


# Низменности



тундры



высокогорья




пустыни



ледники



# Факторы, влияющие на неравномерность размещения населения:



2. Различия в демографической ситуации



3. Социально-экономические условия



4. Миграция населения



5. Исторические особенности заселения

В 200-км полосе у побережий живет более 50% всего населения

# Миграции населения: их виды и география

**Миграция населения** (механическое движение населения) - перемещения людей, связанные с постоянной или временной переменной места жительства.



**Главная причина миграции населения - экономическая (социально-экономическая).**





Около 2/3 всех мигрантов приходится на развивающиеся страны.  
Люди из этих стран мигрируют в страны  
с лучшими условиями жизни.

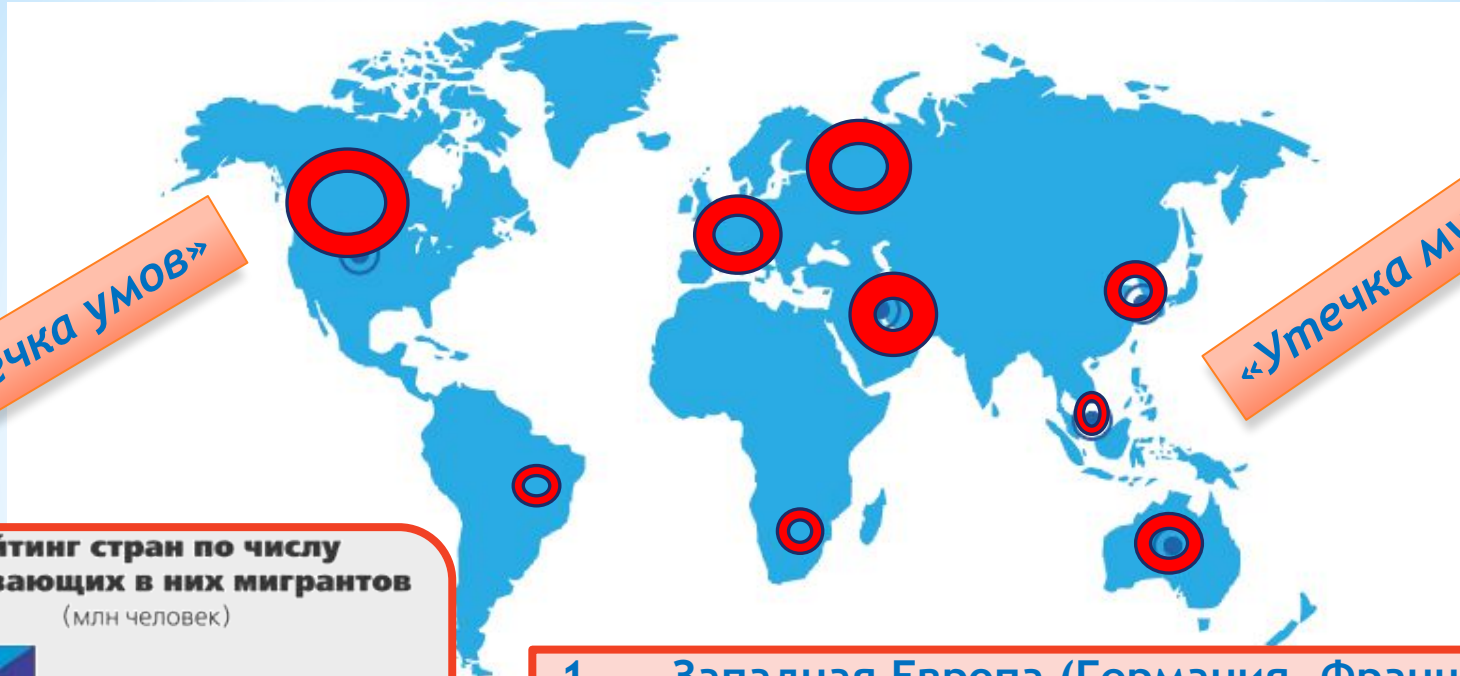


Страны-экспортеры мигрантов	Страны, принимающие мигрантов
Пакистан, Бангладеш, Индия, Турция, Алжир, Узбекистан, Марокко, Индонезия, Филиппины и др.	США, Россия, Германия, Франция, Нидерланды, Канада, Австралия, Бельгия.

Люди - не перелётные птицы, и их переселение объясняется не биологическими, а общественными законами.

Н. Н. Баранский

# Основные районы (центры) притяжения мигрантов:



«Утечка умов»

«Утечка мускулов»

**Рейтинг стран по числу проживающих в них мигрантов**  
(млн человек)



1. Западная Европа (Германия, Франция, Великобритания, Швейцария, Нидерланды).
2. США и Канада.
3. Нефтедобывающие страны Персидского залива (ОАЭ, Катар, Кувейт).
4. Россия.
5. Новые индустриальные страны Азии (Сингапур, Республика Корея).
6. Австралия, Израиль и ЮАР.
7. Крупные центры Латинской Америки.

США Россия Германия Украина

# Городское население: возрастание роли

Дербент - самый древний город России

**Город** - сравнительно крупный населенный пункт, жители которого заняты, как правило, вне сельского хозяйства.

Возникли в 6 тысячелетии до н. э.

Города - «командный состав» территории каждой страны.

Н.Н. Баранский

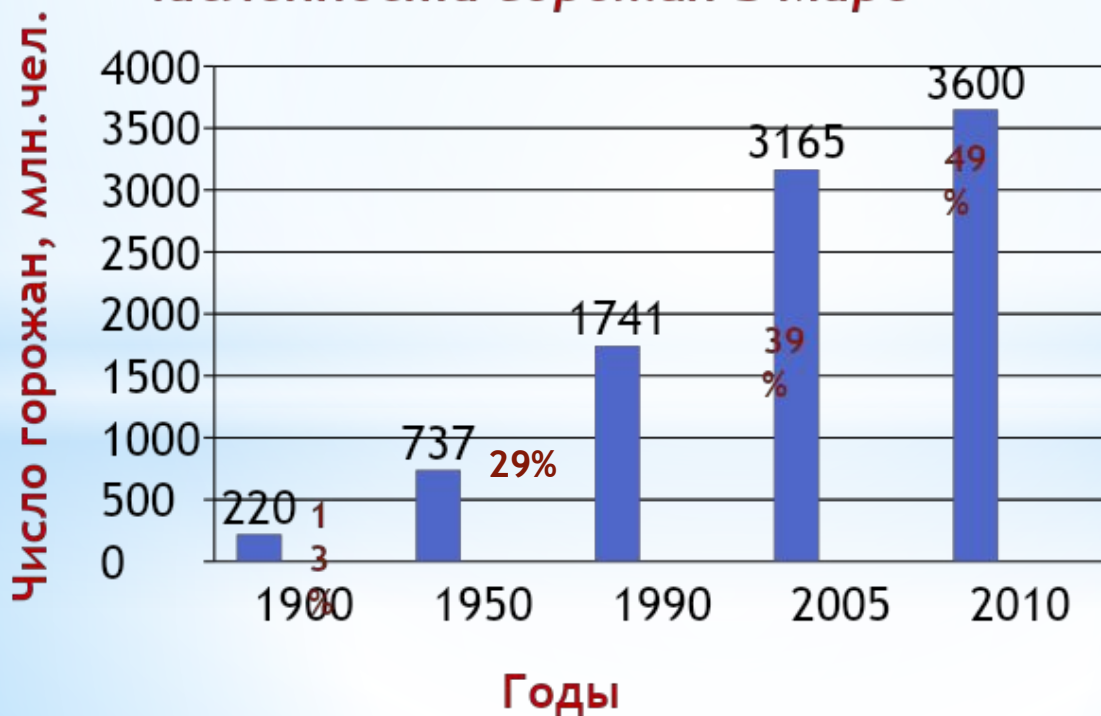


# Понятие об урбанизации

В XIX веке рост промышленных городов стал массовым, однако именно XX век считается веком урбанизации.

**Урбанизация** - рост городов, городского населения, повышение роли городов и их населения в стране и мире, возникновение и развитие все более сложных сетей, систем городов и распространение городского образа жизни.

## *Динамика изменения численности горожан в мире*



# Урбанизация

- рост городов, повышение удельного веса городского населения

## Характерные черты


быстрые темпы  
роста городского  
населения,  
особенно в менее  
развитых странах

концентрация  
населения и  
хозяйства в  
основном в  
больших городах

«расползание»  
городов, город →  
агломерация →  
мегалополис



Стокгольм



Багдад

# Крупнейшие агломерации мира



**Агломерация** – компактное скопление населенных пунктов, главным образом, городских, местами срастающихся, объединенных в сложную многокомпонентную динамическую систему с интенсивными производственными, транспортными и культурными связями.

Наибольшее количество агломераций насчитывается в США, Китае, Индии, Бразилии, России. По абсолютному числу горожан (не в процентном соотношении) лидируют Китай, Индия и США.

За  
по  
мн  
и

	Агломерация	Число жителей (2010г.)	Включает в себя (наиболее относительно крупные)	Государство
1	Токио	36,9 млн	Йокогама, Кавасаки, Сайтама	Япония
2	Мехико	23,6 млн	Несауалькойотль, Экатепек, Наукальпан	Мексика
3	Нью-Йорк	23,3 млн	Ньюарк, Патерсон	США
4	Сеул	22,7 млн	Пучхон, Коян, Инчхон, Соннам, Сувон	Южная Корея
5	Мумбаи	21,9 млн	Бхиванди, Кальян, Тхане, Улхаснагар	Индия
6	Дели	21,5 млн	Фаридабад, Газиабад	Индия
7	Сан-Паулу	20,9 млн	Гуарульяс	Бразилия
8	Манила	20,7 млн	Сам город и пригороды	Филиппины
9	Джакарта	19,2 млн.	Сам город и пригороды	Индонезия
10	Шанхай	18,6 млн	Сам город и пригороды	Китай

**Мегалополис** - наиболее крупная форма расселения, образующаяся при слиянии соседних агломераций, сплошное городское поселение.

**Самые большие и известные мегалополисы мира:**

- **Токайдо** - (от Токио до Осаки и Кобе) в Японии. Самый крупный (около 70 млн чел)
- **Босваш** (от Бостона до Вашингтона) в США.
- **Чипитс** - район Великих озер в США и Канаде.
- **«Голубой банан»** в Европе.
- **Лондон - Ливерпуль** в Великобритании.



Сингапур- единственный в мире мегаполис,  
построенный с соблюдением всех канонов Фен  
Шуй и архитектура и ландшафт города до  
мелочей.







ЧИПИТС  
или  
ПРИОЗЕРНЫЙ  
(от Милуоки  
до Питтсбурга)

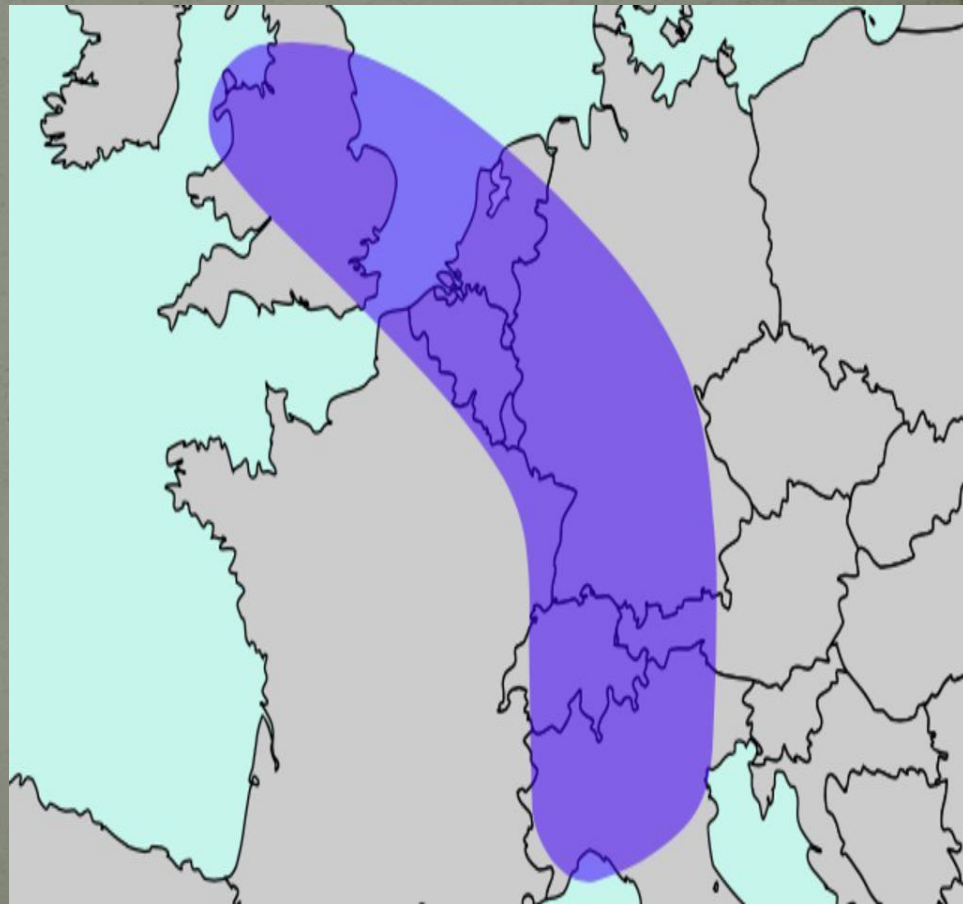


САНСАН  
или  
КАЛИФОРНИЙС  
КИЙ  
(от Сан-  
Франциско  
до Сан-Диего)

БОСВАШ  
(от Бостона  
до Вашингтона)



**Европейский Географически «Голубой банан» расположен с севера на юг по линии крупных промышленных центров и городов Европы. Условно его начало на Северо-Западе Англии в Ланкашире. Тут расположены старинные центры угольной и сталелитейной индустрии. Самой южной точкой является северо-запад Италии – Турин, Генуя, Милан. -**



# дельта Жемчужной реки

Власти Китая из 11 городов на юге страны создадут один супер-город, в котором скоро будут жить 80 млн человек. Это будет "Город одного часа": из любого места агломерации в любое другое можно будет доехать на общественном транспорте за час



# Крупнейшие мегаполисы

Размещение населения



# Уровни и темпы урбанизации: как их регулировать?

Приведи примеры стран  
с разным уровнем урбанизации:

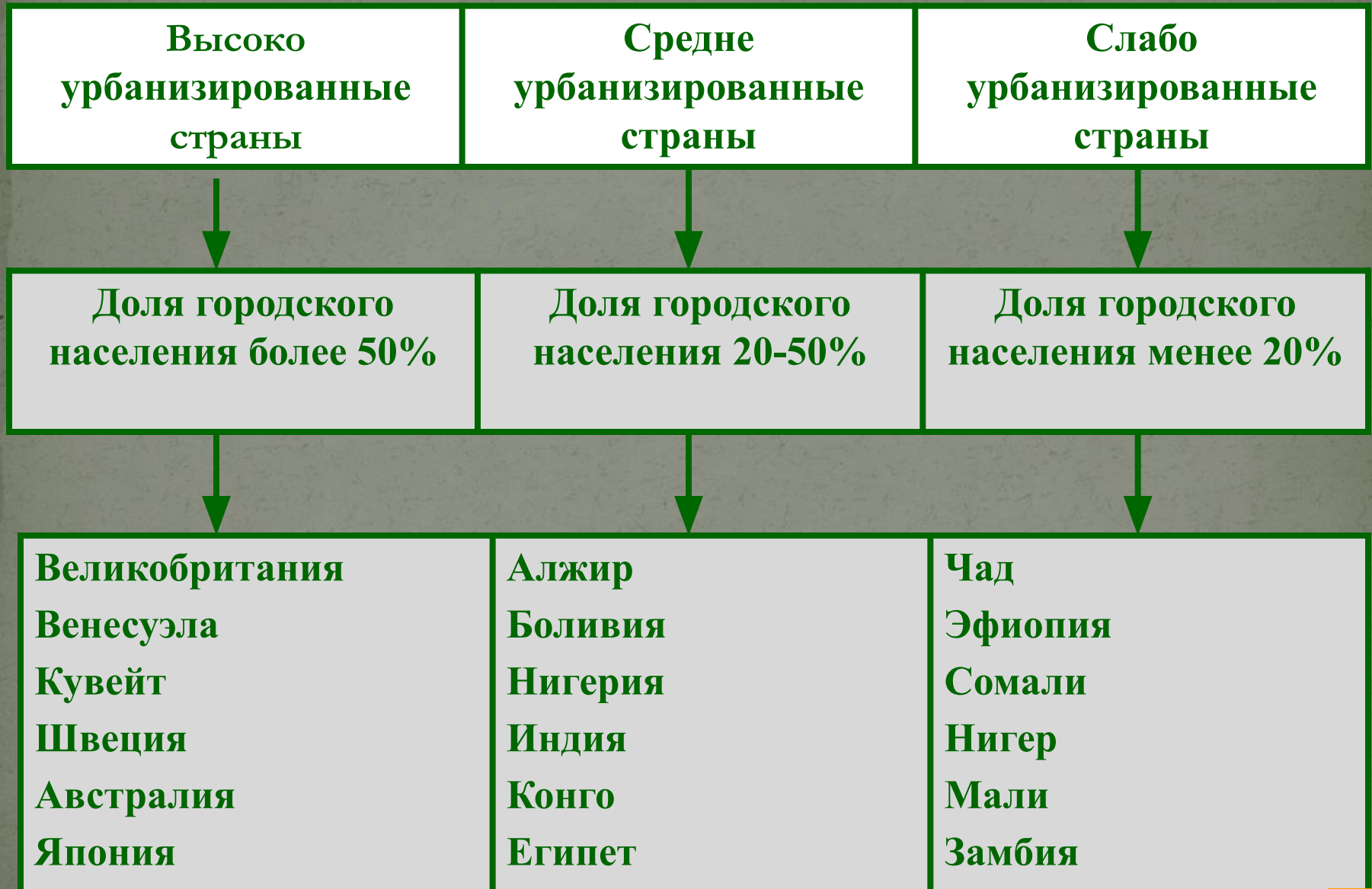
Высокоурбанизированные  
(доля горожан более 50%)

Среднеурбанизированные  
(доля горожан от 20% до 50%)

Слабоурбанизированные  
(доля горожан ниже 20%)




# Уровни урбанизации



# Ложная (трущобная) урбанизация



# Урбанизация



©jucamartins.com

**Фавелы** – трущобные районы в городах Бразилии,  
**Фавеладос** - жители фавел



# Характер урбанизации

**Субурбанизация** – переезд части городского населения в пригороды. Это связано с ухудшением экологических условий в крупных городах, удорожанием инфраструктуры.



**Ложная или трущобная урбанизация** – резкое увеличение доли городского населения в развивающихся странах за счет притока сельского населения и образования вокруг крупных городов стихийных поселений, лишенных инфраструктуры.



Городские трущобы  
(бидонвили) на окраине  
Найроби (Кения)



# Положительные и отрицательные стороны урбанизации



Высокий уровень благоустройства	Высокая стоимость жилья
Этажность застройки	Низкое качество питьевой воды
Обеспечение города теплом и энергией	Загрязнение воздуха
Утилизация городских отходов на специальных предприятиях	Богатые и бедные кварталы
Развитая инфраструктура	Грязные улицы
Городской образ жизни	Высокие цены на землю
Динамичность населения	Нехватка продовольствия и нерациональное питание
Высокий уровень развития медицины и здравоохранения	Концентрация промышленного производства
Большие возможности для получения образования	Вспышки инфекционных заболеваний
	Высокая людность и плотность населения
	Автомобильные пробки

# Сельское население: деревня и ферма

15-20 млн. сельских н/п

(групповая)

(рассеянная)



# Население и окружающая среда: воздействие урбанизации



**3/4 общего объёма загрязнения**



# География населения

## География населения

численность

структура

размещение

Общественное воспроизводство

Окружающая природная среда



## Геоурбанистика



### Направления :

- ❖ Рекреационная
- ❖ Медицинская
- ❖ Культуры
- ❖ Религий
- ❖ Образа жизни

Этнология – это наука о происхождении народов (этносов), особенностях и взаимоотношениях между ними.

Этнография – это наука о размещении народов, взаимовлиянии друг на друга.

Демография – это наука о естественном движении населения: численности, естественном приросте, половом составе и т.д.

# Домашнее задание



Тема 3, П. 3-4

