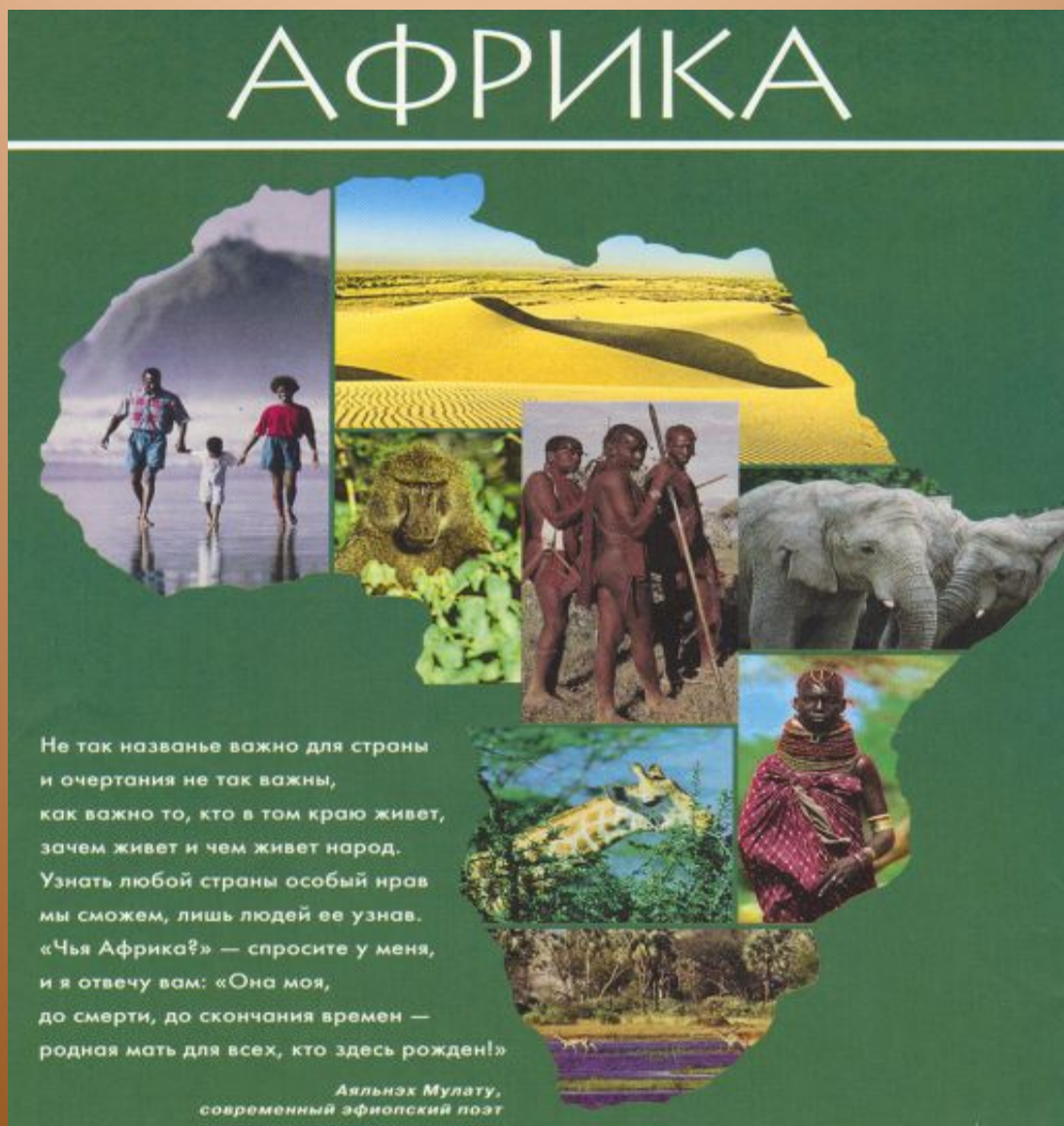


Общая экономико-географическая характеристика Африки: территория, ресурсы, население, хозяйство.

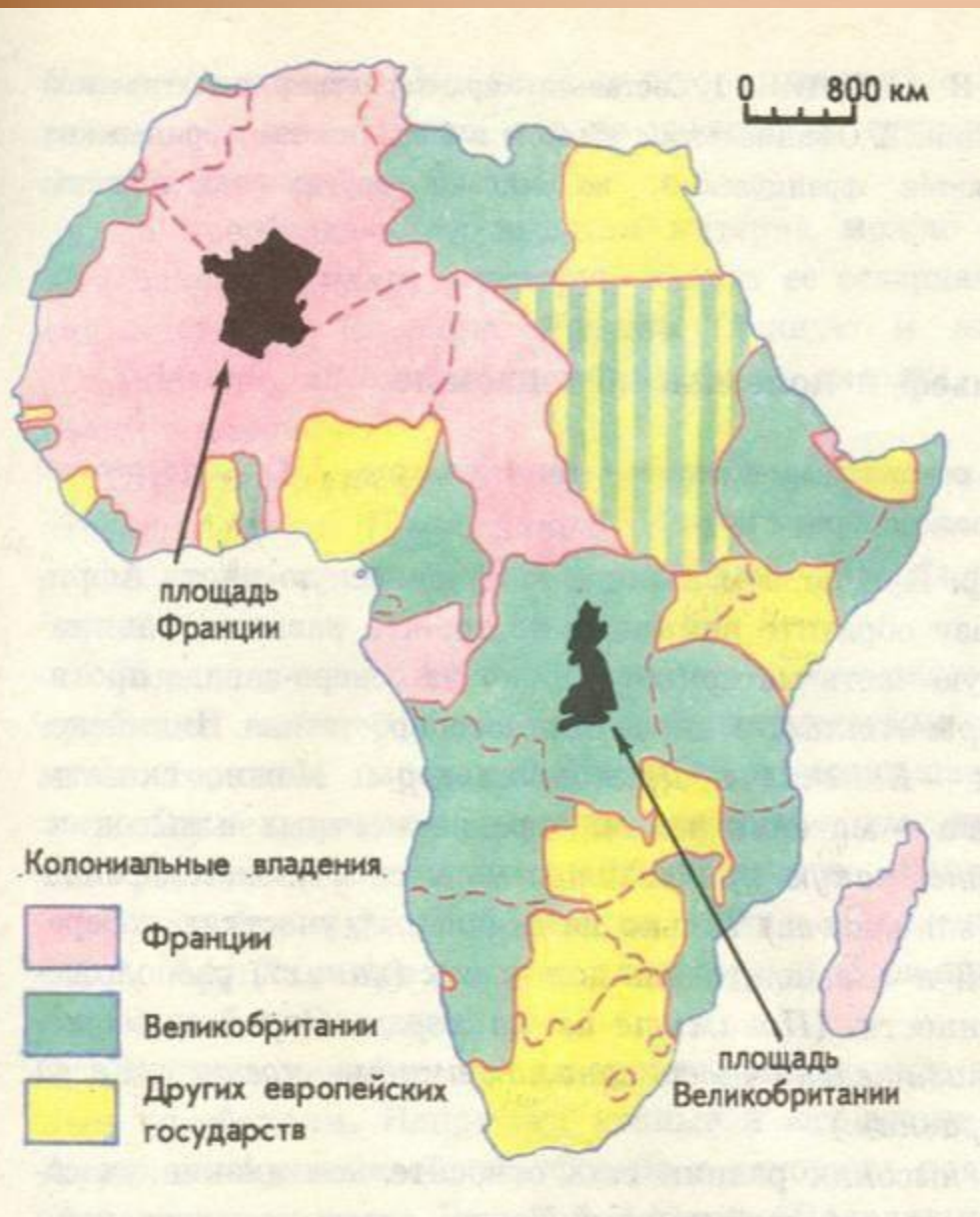
АФРИКА



Не так название важно для страны
и очертания не так важны,
как важно то, кто в том краю живет,
зачем живет и чем живет народ.
Узнать любой страны особый нрав
мы сможем, лишь людей ее узнав.
«Чья Африка?» — спросите у меня,
и я отвечу вам: «Она моя,
до смерти, до скончания времен —
родная мать для всех, кто здесь рожден!»

*Аяльнэх Мулату,
современный эфиопский поэт*

В прошлом Африка – колониальный материк



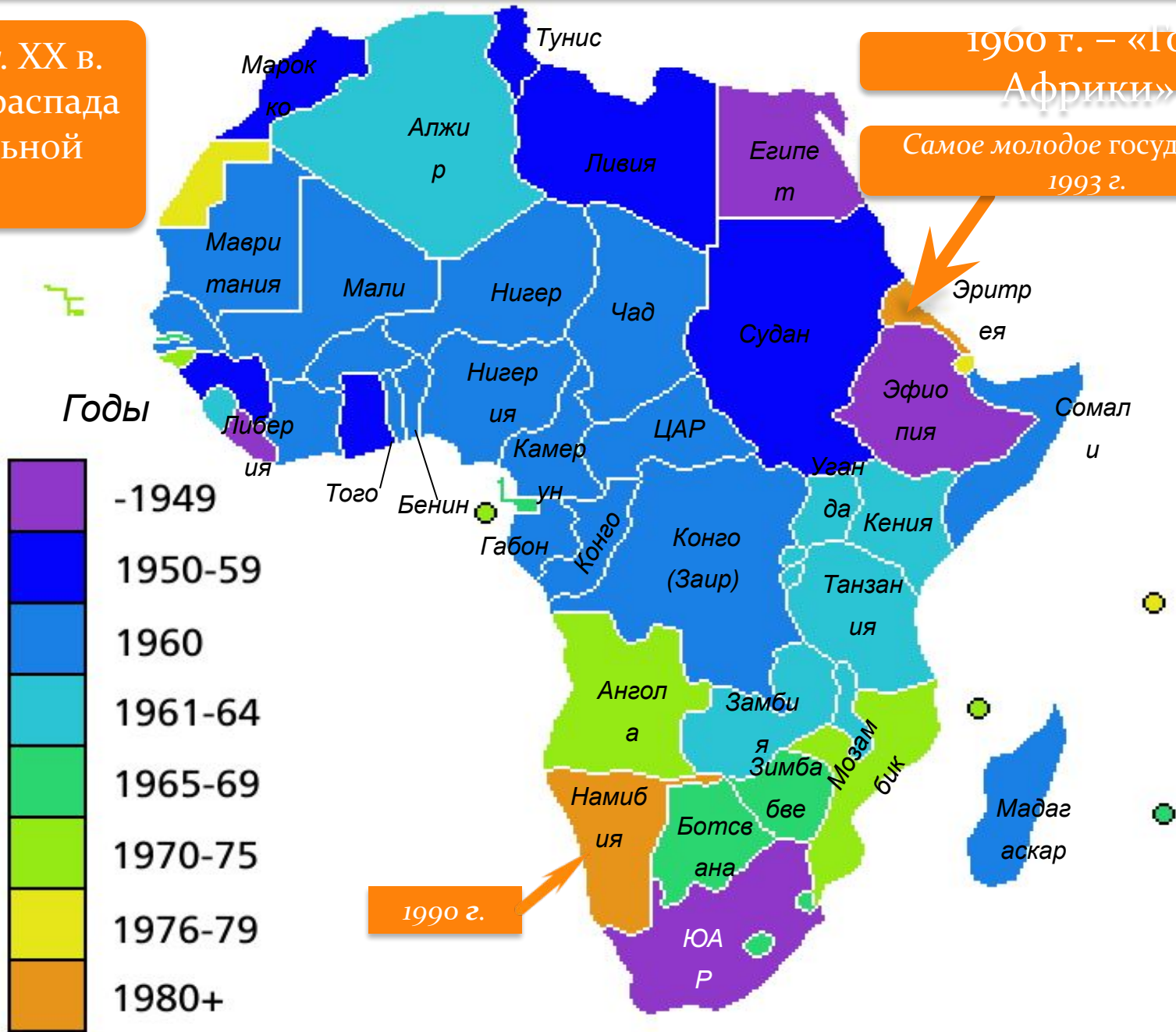
- XIX в. – нач. XX в. – колониальный раздел Африки. В руках европейцев находились 90% территории. Самые большие колонии имели Франция и Великобритания. Обширные владения были у Германии, Италии, Португалии, Испании, Бельгии.
- К началу XX века вся Африка превратилась в колониальный материк и это во многом предопределило её отсталость.
- Границы в Африке «кроились» без учета этнических особенностей: 40% границ проходят по параллелям и меридианам, 30% – по прочим прямым линиям, 25% - по природным рубежам. Впоследствии это породило многочисленные межэтнические и религиозные конфликты.

Страны, получившие независимость во второй половине XX в.

50-е гг. XX в.
- начало распада
колониальной
системы

1960 г. – «Год
Африки»

Самое молодое государство,
1993 г.



Этапы формирования политической карты

Древний IV в. до н.э. – V в.н.э.	Формирование первых государств на основе нильской цивилизации: Др. Египет, государства в бассейнах рек Сенегал, Конго, Нигер
Средние века V-VI века	Зап. Африка: Гана, Сонгай (Мали, Нигер, Нигерия)
Новый этап XV век – до 1 Мировой войны	Великие географические открытия – колонизация материка Африка – поставщик бесплатной рабочей силы Португалия: Мадейра, Азорские о-ва, о-ва Зеленого Мыса, Сан-Томе и Принсипи, Мавритания Голландия: Кейптаун (1652 г.) и провинция Кап (ЮАР) <i>(стр. 259, рис. 29)</i> Владения европейских стран (90%): Франция (38%), Великобритания (30%), Португалия, Германия, Бельгия, Италия, Испания <i>(стр. 60, табл. 10)</i> Египет, Эфиопия, ЮАР, Либерия – <u>независимые</u>
Новейший период 1913- 2017 гг.	«Год Африки» - 1960 год (17 стран) 1990 год – Намибия , 1993 год – Эритрея (Эфиопия) 2011 год – Южный Судан Колонии: города Сеута, Мелинья (Испания), о-в Св. Елены (Великобритания), о. Реюньон (Франция) Западная Сахара – особый статус ООН (Марокко)

Размеры и состав территории

АЗИЯ



Африка - второй по площади континент мира, 1/5 часть суши, занимает территорию 30,3 млн.км².

55 стран с островными

Крупнейшие страны:
1. Судан,
2. Алжир
3. Конго (Заир)



АФРИКА

1 - Тунис	5- Габон	9 - Гана
2 - Зимбабве	6 - Конго (Браззавиль)	10 - Кот-д'Ивуар
3 - Ботсвана	7 - Камерун	11 - Гвинея
4 - Уганда	8 - Буркина-Фасо	12 - Сенегал

Государственное устройство

55 государств

Государственное устройство

Унитарные: большинство стран

Федерации: Нигерия, ЮАР, Федеративная Республика Коморские острова, Эфиопия

Форма правления

Республика: большинство стран

Монархия: Лесото, Свазиленд, Марокко

Британское содружество:

Ботсвана, Гана, Замбия, Камерун, Кения, Лесото, Малави, Маврикий, Мозамбик, Намибия, Нигерия, Руанда, Сейшельские острова, Сьерра-Леоне, Свазиленд, Танзания, Уганда, ЮАР



Военные конфликты

Африканская платформа Рельеф Африки

Поверхность расчленена:

возвышенные равнины (70%), горы (20%),
прибрежные низменности (10%)

Средняя высота – 750 м

На прогнувшихся участках
платформы: котловины
Чад, Конго и Нигер с
большим слоем осадочных
пород

На щитах платформы
нагорья: **Ахаггар, Тибетси,
Эфиопское,**

Восточно-Африканское

плоскогорье и плато
В Восточной и Южной Африке – зона Великих разломов
Дарфур

(влк. Килиманджаро, 5895 м) и впадины тектонических
озер

Молодые горы: Атлас (г. Тубкаль, 4157 м) на северо-
западе

Древние горы: Капские и Драконовы на юге материка



Полезные ископаемые

Африка - «геологическое чудо»

Большинство полезных ископаемых добывается открытым способом

Нефть и газ	Северная Африка: <i>Ливия</i> , Алжир, Египет Побережье Гвинейского залива: <i>Нигерия</i>
Уголь	Южная Африка
Железная руда	Мавритания, Либерия, Габон, Гвинея
Кобальт и медь	Замбия и Демократическая Республика Конго
Марганец	Южная Африка
Бокситы	Гвинея и Камерун
Платина, золото	Южная Африка (1 место в мире)
Алмазы	Южная Африка: Конго, Ботсвана, ЮАР
Уран	Нигер, ЮАР, Намибия
Фосфориты	Северная Африка

Климатические ресурсы

Африка – самый жаркий материк Земли


Климатические пояса: экваториальный, субэкваториальный, тропический и субтропический
Среднегодовая температура +20°С, самая низкая +8°С

Вегетационный период: весь год

Осадки по территории распределены неравномерно:

Максимальное количество: юго-западные склоны горы Камерун – более 9000 мм в год

Минимальное количество: в тропических пустынях Сахара, Калахари, Намиб – 50-100 мм



Экваториальный лес



Намиб

Водные ресурсы

Реки: Нил, Конго, Нигер, Замбези и Оранжевая

12 водохранилищ:

Насер (Асуанское) и Кариба (Нил),
Кабора-Басса (Замбези)

В Африке $\frac{1}{3}$ мировых гидроэнергетических ресурсов


ГЭС: «Инга» на реке Конго

Озера: Виктория, Танганьика, Ньяса (богаты рыбой)

Подземные воды: Алжирская и Ливийская Сахара
(подземное море Саворина, запасов хватит на 500 лет,
1300 м)



Озеро
Виктория



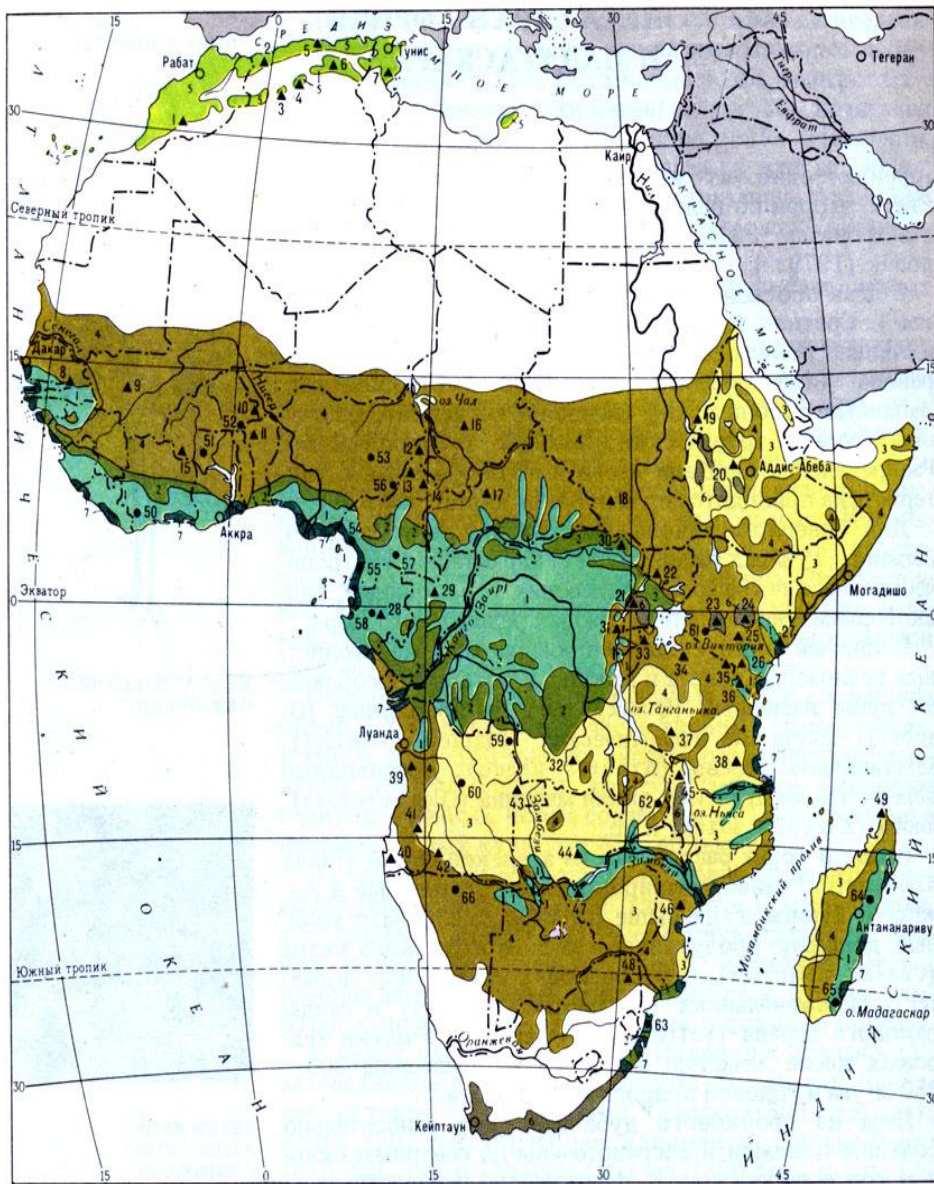
Озеро
Танганьика

Лесные ресурсы Лесные массивы

занимают 10%
территории.

Распространены в
Центральной и
Восточной Африке
(Габон, Заир, Конго)
Хищническая вырубка
привела к сокращению
тропических лесов и
опустыниванию
территории африканской
саваны- сахеля

Пустыни занимают
30% территории материка



- | | | | |
|---|-----------------------------|---|----------------------|
| 1 Влажные вечнозеленые тропические леса | 2 Сухие тропические леса | 3 Субтропические вечнозеленые леса | 4 Мангровые леса |
| 5 Переменно-влажные тропические леса | 6 Саванновые леса и саванны | 7 Склерофильные леса и редколесья, сухие кустарники | ▲ Национальные парки |
| | | | ● Заповедники |



Сахар

Население Африки

Общая численность населения – более 1,1 млрд. человек, но по странам распределено **неравномерно**

1 место по численности населения в Африке:
Нигерия (177,5 млн. человек)

56% населения региона: Нигерия, Эфиопия, Египет, Центрально-Африканская Республика, ЮАР, Танзания

Высокие темпы естественного прироста
В Нигерии на 1000 жителей 50 новорожденных

Около 45% населения дети и подростки

Проблемы региона: этнические и религиозные конфликты, нехватка продовольствия и чистой воды, бедность и неграмотность населения, эпидемии (СПИД, малярия, холера, сонная болезнь), городской взрыв и «ложная урбанизация»

Состав (структура) населения

Этнический состав

300-500 этносов

Расы: негроидная – 53%, европеоидная - 25%.

Народы нигеро-кордофанской (50%), афразийской (30%), нило-сахарской языковых семей

Межэтнические конфликты!

Возрастной состав

Дети – 43%

Взрослые – 52%

Пожилые – 5%

Самая высокая доля детей!

Доля ЭАН - менее 40%

Половой состав

М / Ж = 986 / 1000

В 10 странах преобладает мужское население

Примерное равенство полов

Религиозный состав

Север – ислам

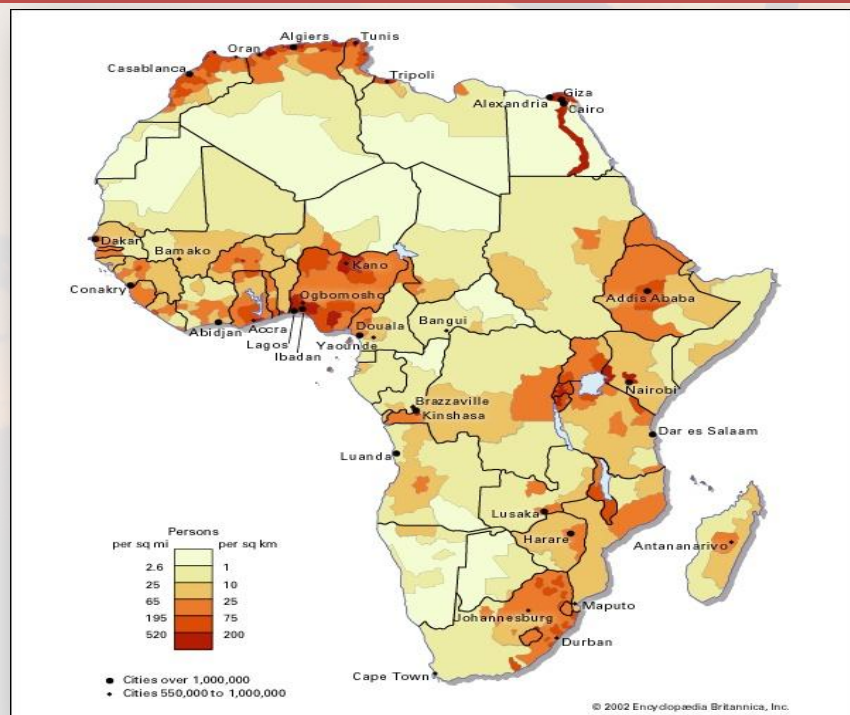
Центр – местные верования

Юг – христианство



населения

Средняя плотность населения: 36 чел/км²
Густонаселенные районы:
долины рек и приморские равнины
(долина Нила -1300-1400 чел/км²)
Низкая плотность:
гилей, Сахара, Калахари
(менее 1 чел/км²)

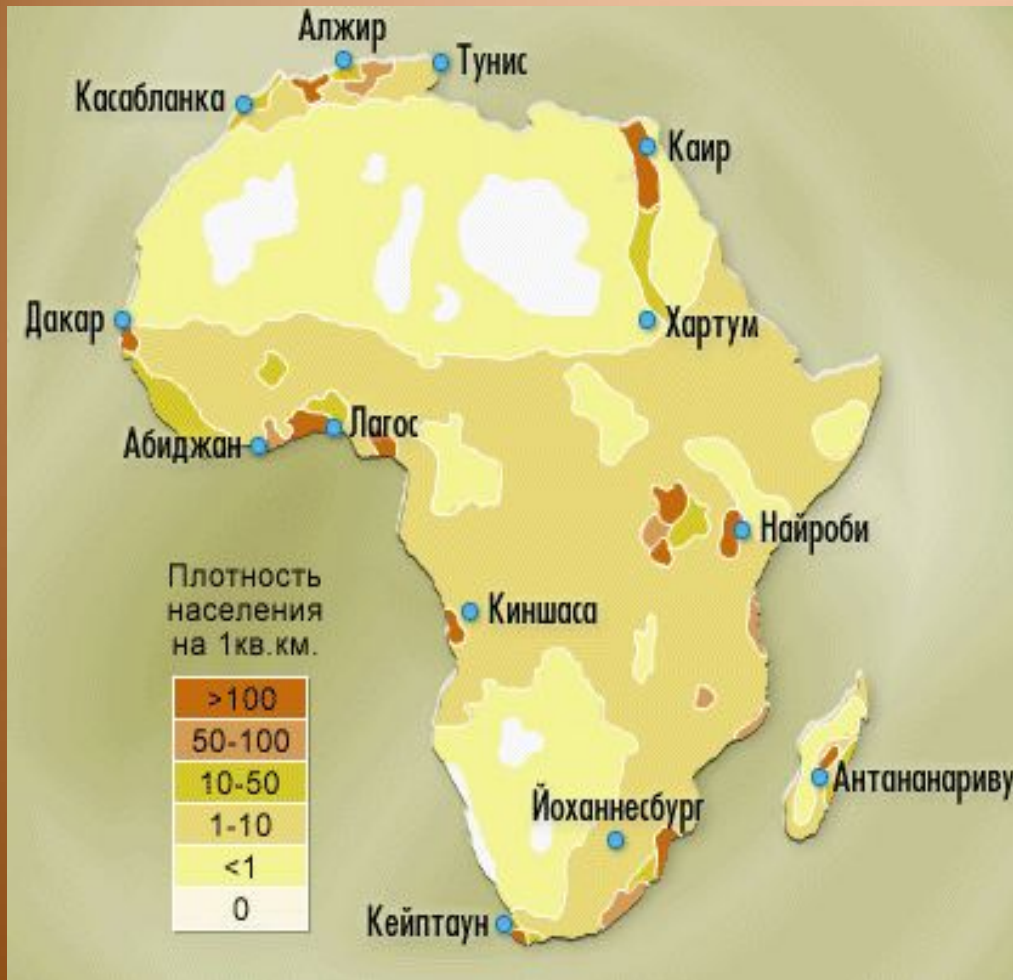


Городское население

Уровень урбанизации: 40%
**Исключение: Ливия – 77%,
Тунис – 66%, Алжир – 63%**
Эфиопия – 16%, Бурунди -10%
Проблема:
**Быстрый рост городов и
«ложная урбанизация» -
массовая миграция в города
(бидонвили – пояса трущоб)**



Размещение населения. Уровень и темпы урбанизации



Миграции:
трудовые (село-город),
«утечка умов»,
беженцы (7 млн.чел)



г. Лагос

*Неравномерное размещение населения. Самый низкий уровень и самые высокие темпы урбанизации – «городской взрыв»!
«Ложная» урбанизация .*

Проблемы населения

Население Африки вымирает быстрее, чем погибали люди во время Мировых войн.

Африка – регион межэтнических конфликтов. Всего за постколониальный период в Африке было зарегистрировано более 40 вооруженных конфликтов, в ходе которых погибли около 10 млн. человек. Зачастую конфликты приобретали характер *геноцида*. Гражданские войны в ряде стран вели к массовым перемещениям беженцев.

В Африке ежегодно заражаются малярией около 300 миллионов человек, из которых 1 миллион погибает.

Каждый третий житель Африканского континента заражён ВИЧ-инфекцией. Более половины зараженных - молодые люди в возрасте до 30 лет. По прогнозам в Африке от СПИДа погибло 55 миллионов человек.



Голод и недоедание убивают ежегодно до 6 млн. человек, из них 5 млн. – дети, которые умирают от излечимых болезней: кишечных инфекций, пневмонии, малярии, кори. По прогнозам ВОЗ до 2015 года от различных заболеваний умерло около 120 миллионов человек.

Средняя продолжительность жизни в Африке - 50 лет (2003 г.).

Экологические проблемы

Африки

Хищническое бесконтрольное использование природных ресурсов, особенно минеральных

Вырубка ценных пород деревьев:
эбеновое, дерево кола, винная пальма

За последние 50 лет площадь Сахары
увеличилась на 650 км² (вырубка лесов, самум)

Загрязнение сельскохозяйственных земель
ядохимикатами

Многолетняя засуха в зоне **Сахель** - африканская
саванна

Нехватка питьевой воды в некоторых регионах

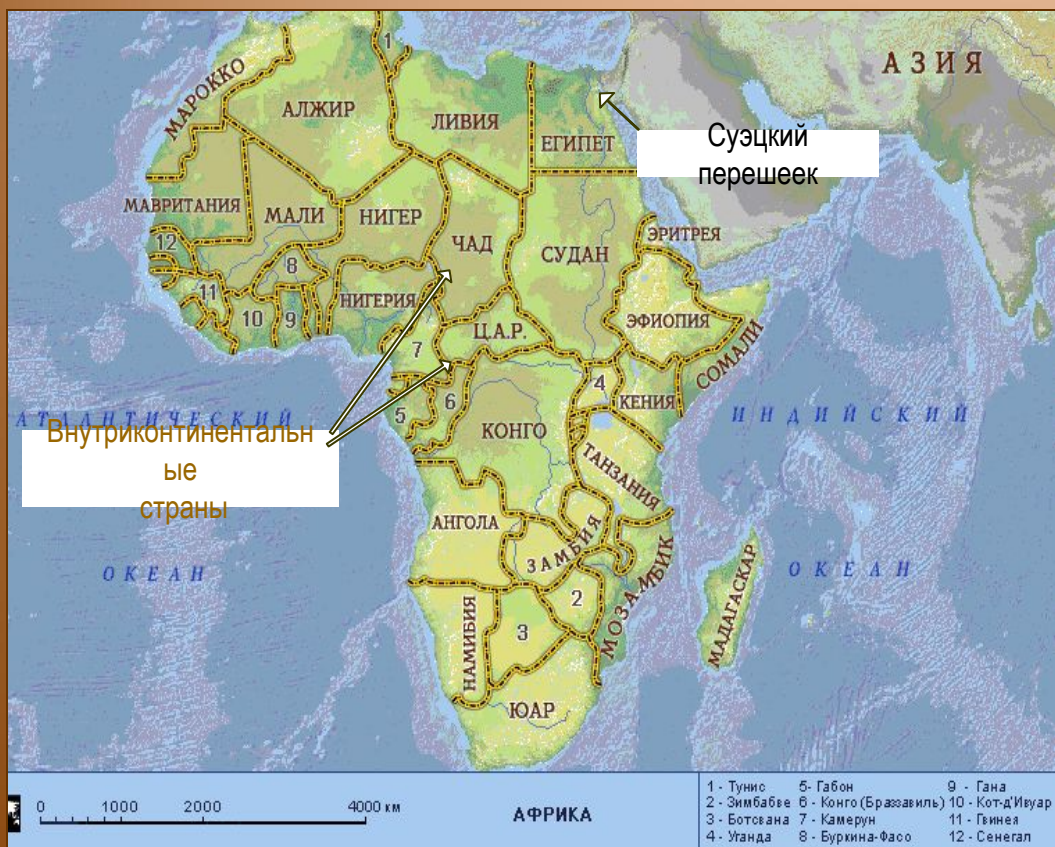
Перенос «грязных» производств из Европы

«Золотой фонд биосферы»

**Создание национальных парков (150)
Артезианские скважины, искусственные
леса**

Мы оцениваем экономико-географическое положение Африки

Задание 1: используя план и географические карты, оцените экономико-географическое положение Африки. Запишите ответы в тетрадь.



План:

1. Положение по отношению к соседним регионам.
2. Наличие или отсутствие выхода к морям и океанам.
3. Положение по отношению к главным сухопутным и морским транспортным путям.
4. Положение по отношению к сырьевым базам, главным районам сбыта продукции.
5. Вывод о влиянии ЭГП на развитие региона.

№

Особенности ЭГП

Оценка для развития экономики

Оценка ЭГП Африки

№	Особенности ЭГП	Оценка для развития экономики
1.	Связь с Евразией Суэцким перешейком	Близость к рынкам сырья и сбыта продукции
2.	Приморское положение стран континента	Возможность торговли со странами мира через два океана и Средиземное море, развитие морского транспорта
3.	Положение на пересечении главных морских транспортных путей из Европы в Азию и Америку (Суэцкий канал)	Положительное влияние на развитие торгово-экономических связей
4.	Внутриконтинентальное положение 15 стран (в том числе на расстоянии более, чем 1,5 тыс.км)	Отрицательно сказывается на социально-экономическом развитии данных стран

Вывод: экономико-географическое положение и его изменение во времени (положение в стороне, а затем на пересечении транспортных путей) в целом способствует развитию экономики региона

5. Хозяйство. Отрасли международной специализации.

Африка – наименее экономически развитый регион мира.

В большинстве африканских стран основная часть ВВП производится в сфере услуг, в некоторых странах – в промышленности, в нескольких (наиболее экономически отсталых) – в сельском хозяйстве. При этом основная часть населения большинства стран занята в сельском хозяйстве.



Отрасли первичной сферы:

Ведущая отрасль большинства стран – сельское хозяйство. занято до 90% населения.

Растениеводство Тропическое и субтропическое земледелие экспортного направления, определяющее монокультурную специализацию.

В каждой стране выращивают, как правило, одну культуру:

- *кофе* - в Кот-д'Ивуаре, Камеруне, Эфиопии, Уганде;
- *арахис* - в Сенегале, Гамбии;
- *чай* - в Кении;
- *табак* - в Малави;
- *сизаль* - в Танзании;
- *хлопок* - в Судане, Буркина-Фасо, Мали, Чаде;
- *какао-бобы* - в Кот-д'Ивуаре, Гане, Нигерии, Камеруне, Сан-Томе, Принсипи.



Животноводство.

Играет второстепенную роль
и отличается низкой
продуктивностью.



*В животноводстве
Африки
преобладают:
Крупный рогатый
скот – Судан,
Эфиопия, Танзания.
Овцы и козы –
Судан, ЮАР,
Нигерия.
Свиньи – Нигерия.
Верблюды – Сомали.*

Активно развивается *лесозаготовка* в Эфиопии, ДРК, Нигерии. Большая часть древесины используется в качестве дров, остальная часть экспортируется.



Горнодобывающая промышленность.

В Африке добывается большое количество нефти, каменного угля, железных руд, руды цветных металлов, золота, алмазов. Африка – крупный экспортер сырья.



Горнодобывающие районы:

- Сахарский нефтегазоносный бассейн;
- Египетский горнопромышленный район (нефть, природный газ, железные и титановые руды, фосфориты);
- район Атласских гор (железные, марганцевые, полиметаллические руды; крупнейший в мире фосфоритный пояс);
- Заирско-Замбийский район (медный пояс с залежами высококачественной меди, месторождения кобальта, цинка, свинца, кадмия, германия, золота и серебра). Заир - мировой производитель и экспортер кобальта;
- на побережье Гвинейского залива выделяют два района - западно-гвинейский (золото, железные руды, бокситы) и восточно-гвинейский (нефть, газ, руды черных и цветных металлов, уран, золото).
- горнопромышленный район в пределах Зимбабве, Ботсваны и ЮАР (добываются практически все виды топливных, рудных и нерудных ископаемых, за исключением нефти, газов и бокситов).



Отрасли вторичной сферы:
Энергетика. Велика доля топлива биологического происхождения (дрова, хворост). Мощные ГЭС сооружены в Мозамбике, Замбии, Египте. В ЮАР и Египте есть АЭС. Доля ТЭС велика в нефте- и газодобывающих странах.

Металлургия производит концентраты и выплавляет металлы в основном на экспорт.

Развивается **машиностроение**: тяжелое (ЮАР), автосборочные заводы, производство бытовых электроприборов (Египет, Тунис, Алжир, Марокко).



Развивается *химическая промышленность* – ЮАР, страны Северной Африки.



Легкая промышленность – одна из ведущих отраслей. Выделяются текстильная, швейная и обувная промышленности (Египет, Марокко, Кабо-Верде).

Отрасли третичной сферы отстают в развитии.

Транспорт. Транспортная система Африки неразвита, формировалась для вывоза полезных ископаемых и сельскохозяйственной продукции из мест производства; построены порты.

Трубопроводный. Крупные нефте- и газопроводы в Ливии и Алжире.

Автомобильный. Основные магистрали:

- *Магрибская:* Рабат (Марокко) - Каир (Египет), проходит вдоль побережья Средиземного моря;
- *Транссахарская:* Алжир (Алжир) - Лагос (Нигерия);
- *Транссахельская:* Дакар (Сенегал) - Нджамена (Чад);
- *Трансафриканская:* Каир - Габороне (Ботсвана) и др.

Морской. Крупнейшие порты Африки: Лагос, Момбаса, Александрия, Дакар, Алжир.

Авиационный. Активно развивается в настоящее время.



Туризм – одна из быстро растущих отраслей африканской экономики.



6. Интеграционные группировки.

В 1963 г. была образована **Организация африканского единства**, которая в 2002 г. преобразовалась в **Африканский союз (АС)** – все независимые государства региона, кроме Марокко.

ЭКОВАС (Экономическое сообщество стран Западной Африки).

САДК (Сообщество развития Юга Африки).

САКУ (Южно-Африканский таможенный союз).

КОМЕСА (Общий рынок Восточной и Южной Африки).

